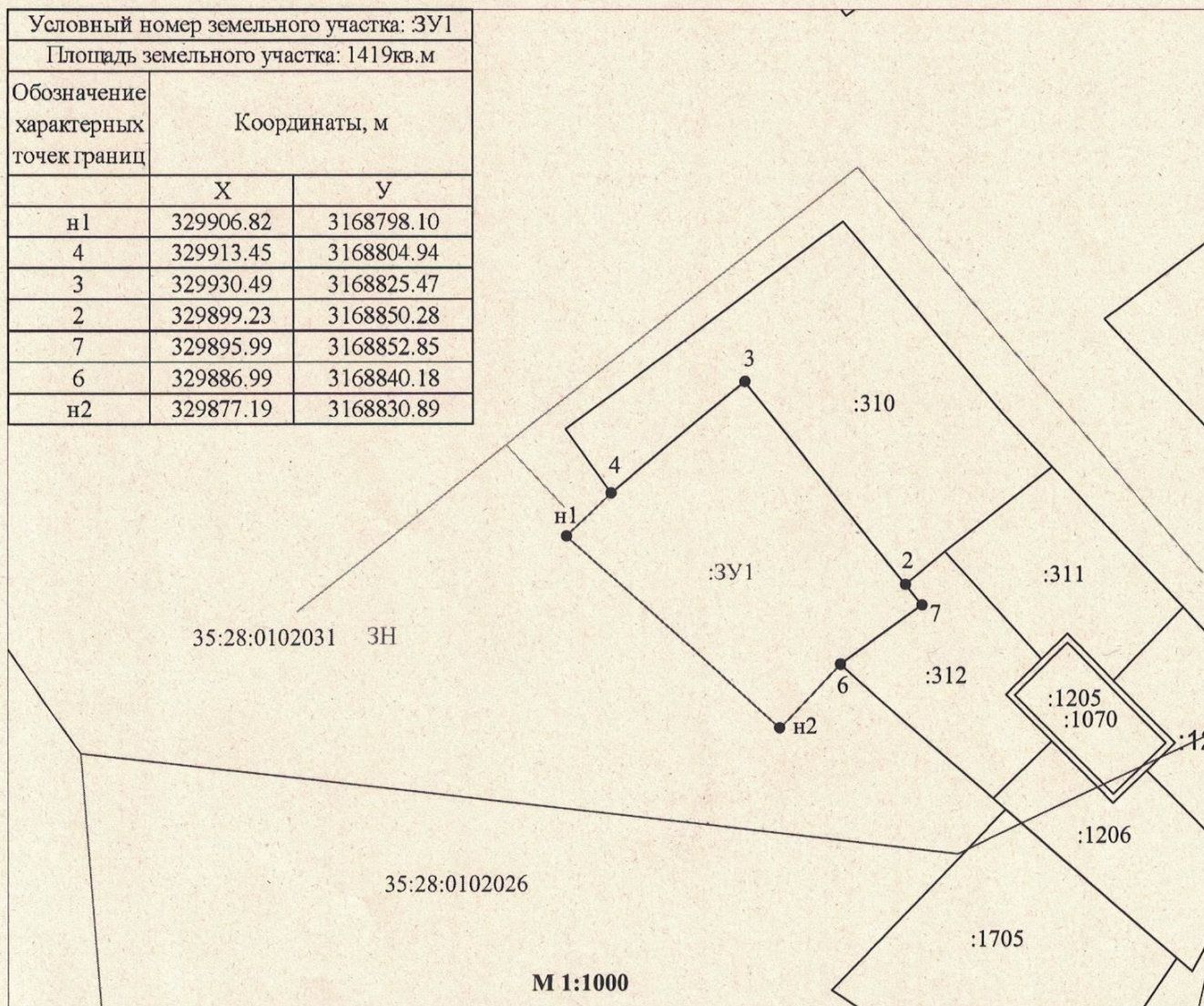

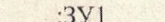

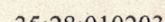







УТВЕРЖДЕНА

Схема расположения земельного участка или земельных участков на кадастровом плане территории



Условные обозначения:

-  вновь образованная часть границы, сведения о которой достаточны для определения ее местоположения
-  :ЗУ1 обозначение образуемого земельного участка
-  н1 характерная точка границы, сведения о которой позволяют однозначно определить ее положение на местности
-  35:28:0102031 обозначение кадастрового квартала
-  граница кадастрового квартала
-  доступ к образуемому земельному участку
-  :310 обозначение существующего земельного участка
-  ЗН обозначение существующего земельного участка
-  граница территориальной зоны