

Выписка из Единого государственного реестра недвижимости об объекте недвижимости

Сведения о характеристиках объекта недвижимости

На основании запроса от 15.05.2022, поступившего на рассмотрение 15.05.2022, сообщаем, что согласно записям Единого государственного реестра недвижимости:

Раздел 1 Лист 1

Земельный участок			
вид объекта недвижимости			

Лист № 1 раздела 1	Всего листов раздела 1: 2	Всего разделов: 4	Всего листов выписки: 10
--------------------	---------------------------	-------------------	--------------------------

15.05.2022г. № КУВИ-001/2022-72970267	
Кадастровый номер:	35:28:0603037:184
Номер кадастрового квартала:	35:28:0603037
Дата присвоения кадастрового номера:	09.02.2022

Ранее присвоенный государственный учетный номер:	данные отсутствуют
Местоположение:	Российская Федерация, Вологодская область, Грязовецкий муниципальный район, сельское поселение Ростилловское
Площадь:	33120 +/- 1108
Кадастровая стоимость, руб.:	20203.2
Кадастровые номера расположенных в пределах земельного участка объектов недвижимости:	данные отсутствуют
Кадастровые номера объектов недвижимости, из которых образован объект недвижимости:	данные отсутствуют
Кадастровые номера образованных объектов недвижимости:	данные отсутствуют
Категория земель:	Земли сельскохозяйственного назначения
Виды разрешенного использования:	сельскохозяйственное использование
Сведения о кадастровом инженерере:	34887, образованием земельного участка из земель государственной собственности до разграничения, расположенного: Российская Федерация, Вологодская область, Грязовецкий муниципальный район, сельское поселение Ростилловское, ДП-155/2021, 2021-09-24
Сведения о лесах, водных объектах и об иных природных объектах, расположенных в пределах земельного участка:	данные отсутствуют
Сведения о том, что земельный участок полностью расположен в границах зоны с особыми условиями использования территории, территории объекта культурного наследия, публичного сервитута:	данные отсутствуют
Сведения о том, что земельный участок расположен в границах особой экономической зоны, территории опережающего социально-экономического развития, зоны территориального развития в Российской Федерации, игровой зоны:	данные отсутствуют

полное наименование должности	подпись	инициалы, фамилия
-------------------------------	---------	-------------------

М.П.

Земельный участок			
вид объекта недвижимости			
Лист № 2 раздела 1	Всего листов раздела 1: 2	Всего разделов: 4	Всего листов выписки: 10
15.05.2022г. № КУВИ-001/2022-72970267			
Кадастровый номер:		35:28:0603037:184	
Сведения о том, что земельный участок расположен в границах особо охраняемой природной территории, охотничьих угодий, лесничеств:		данные отсутствуют	
Сведения о результатах проведения государственного земельного надзора:		данные отсутствуют	
Сведения о расположении земельного участка в границах территории, в отношении которой утвержден проект межевания территории:		данные отсутствуют	
Условный номер земельного участка:		данные отсутствуют	
Сведения о принятии акта и (или) заключении договора, предусматривающих предоставление в соответствии с земельным законодательством исполнительным органом государственным органом власти или органом местного самоуправления, находящегося в государственной или муниципальной собственности земельного участка для строительства наемного дома социального использования или наемного дома коммерческого использования:		данные отсутствуют	
Сведения о том, что земельный участок или земельные участки образованы на основании решения об изъятии земельного участка и (или) расположенного на нем объекта недвижимости для государственных или муниципальных нужд:		данные отсутствуют	
Сведения о том, что земельный участок образован из земель или земельного участка, государственная собственность на которые не разграничена:		Земельный участок образован из земель или земельного участка, государственная собственность на которые не разграничена. В соответствии с Федеральным законом от 25 октября 2001 г. № 137-ФЗ "О введении в действие Земельного кодекса Российской Федерации" орган Грязовецкий муниципальный район уполномочен на распоряжение таким земельным участком.	
Сведения о наличии земельного спора о местоположении границ земельных участков:		данные отсутствуют	
Статус записи об объекте недвижимости:		Сведения об объекте недвижимости имеют статус "актуальные"	
Особые отметки:		Граница земельного участка состоит из 3 контуров. Учетные номера контуров и их площади: 1 - 21991.56 кв.м, 2 - 9324.22 кв.м, 3 - 1804.36 кв.м. Земельный участок подлежит снятию с государственного кадастрового учета по истечении пяти лет со дня его государственного кадастрового учета, если на него не будут зарегистрированы права. Сведения, необходимые для заполнения разделов: 2 - Сведения о зарегистрированных правах; 4 - Сведения о частях земельного участка, отсутствуют.	
Получатель выписки:		Управление по имущественным и земельным отношениям Грязовецкого муниципального района Вологодской области	

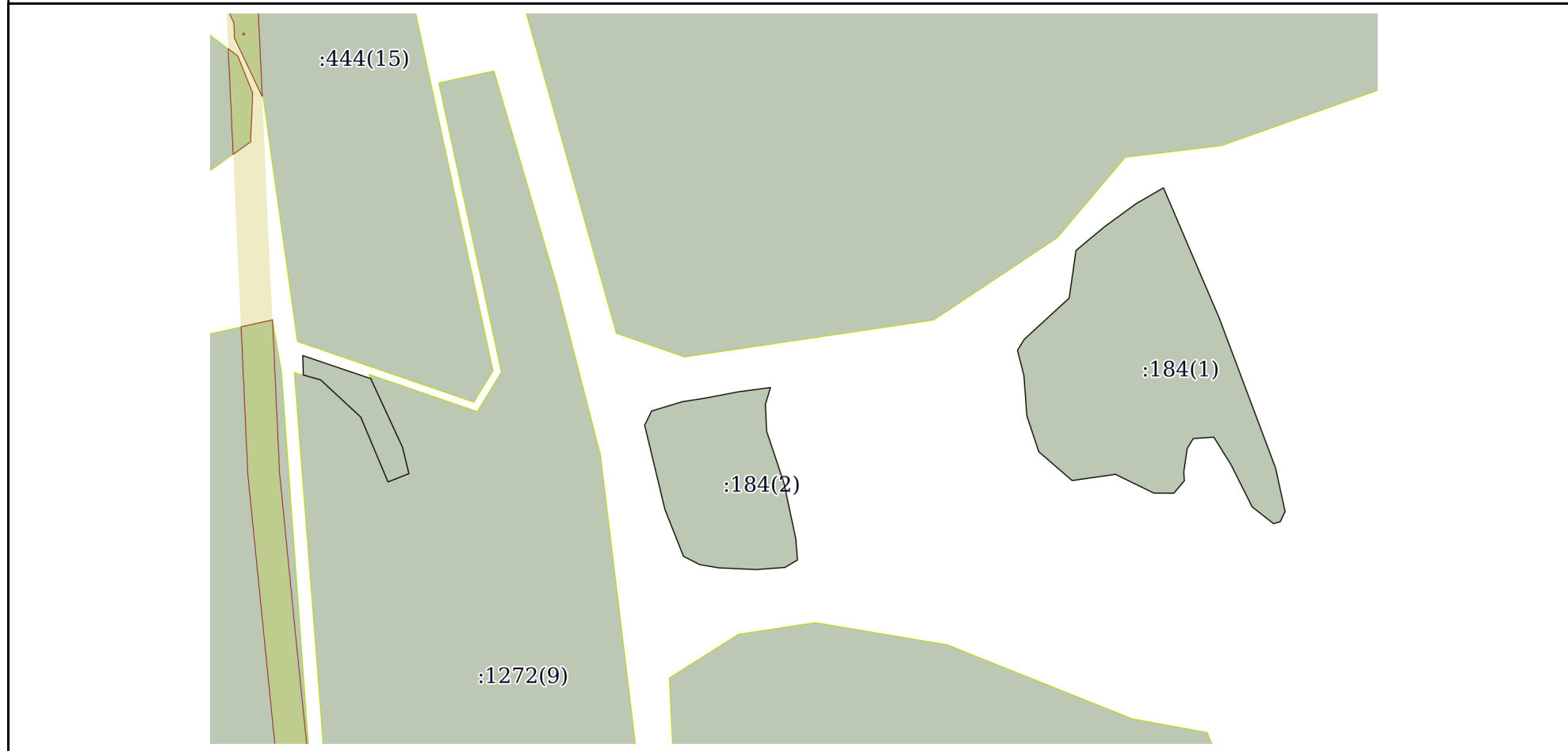
полное наименование должности	подпись	инициалы, фамилия
-------------------------------	---------	-------------------

М.П.

Выписка из Единого государственного реестра недвижимости об объекте недвижимости
 Описание местоположения земельного участка

Земельный участок			
вид объекта недвижимости			
Лист № 1 раздела 3	Всего листов раздела 3: 4	Всего разделов: 4	Всего листов выписки: 10
15.05.2022г. № КУВИ-001/2022-72970267			
Кадастровый номер:		35:28:0603037:184	

План (чертеж, схема) земельного участка



Масштаб 1:4000 Условные обозначения:

полное наименование должности	подпись	инициалы, фамилия

М.П.

Земельный участок

вид объекта недвижимости

Лист № 2 раздела 3

Всего листов раздела 3: 4

Всего разделов: 4

Всего листов выписки: 10

15.05.2022г. № КУВИ-001/2022-72970267

Кадастровый номер:

35:28:0603037:184



Масштаб 1:3000

Условные обозначения:

полное наименование должности

подпись

инициалы, фамилия

М.П.

Земельный участок
вид объекта недвижимости

Лист № 3 раздела 3

Всего листов раздела 3: 4

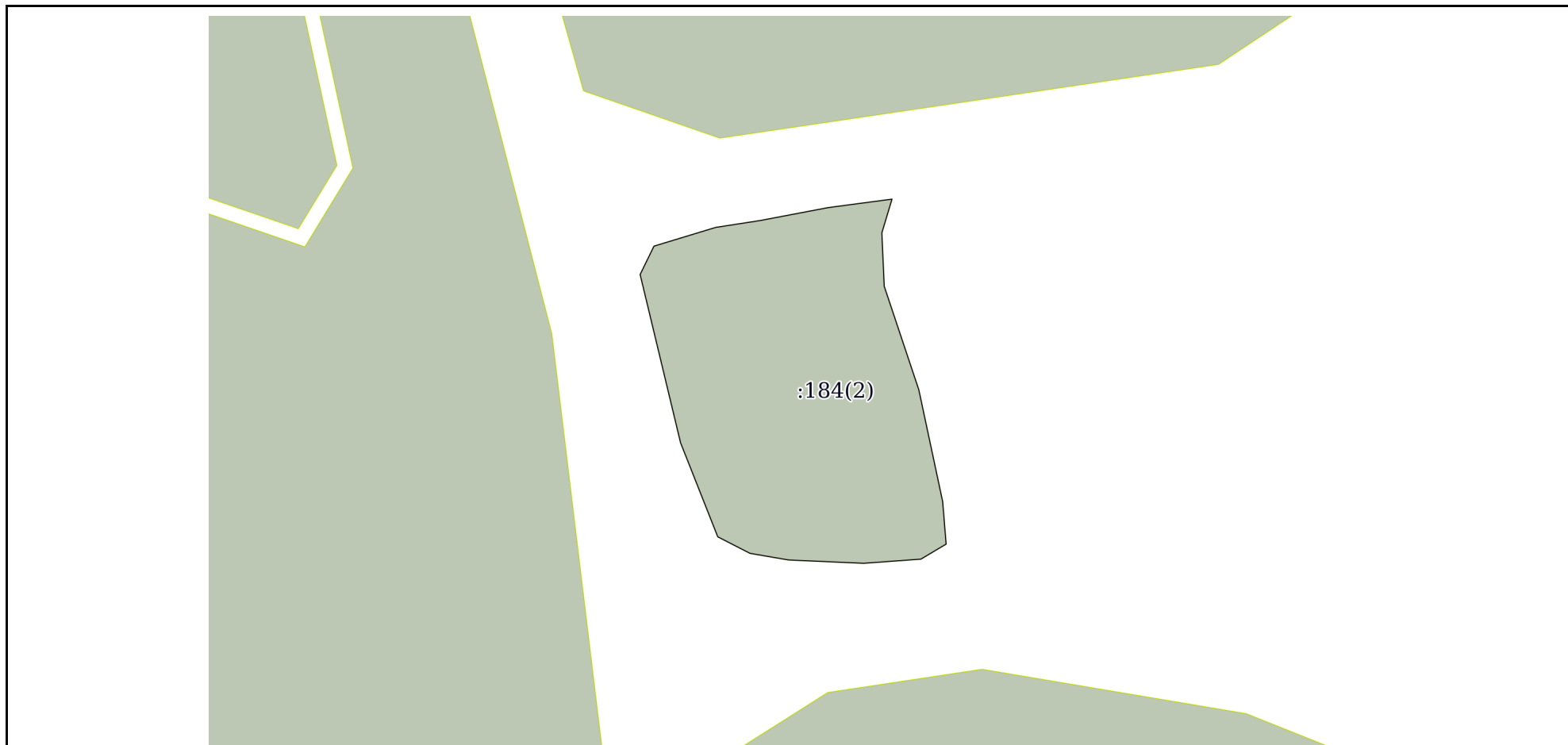
Всего разделов: 4

Всего листов выписки: 10

15.05.2022г. № КУВИ-001/2022-72970267

Кадастровый номер:

35:28:0603037:184



Масштаб 1:2000

Условные обозначения:

полное наименование должности

подпись

инициалы, фамилия

М.П.

Земельный участок
вид объекта недвижимости

Лист № 4 раздела 3

Всего листов раздела 3: 4

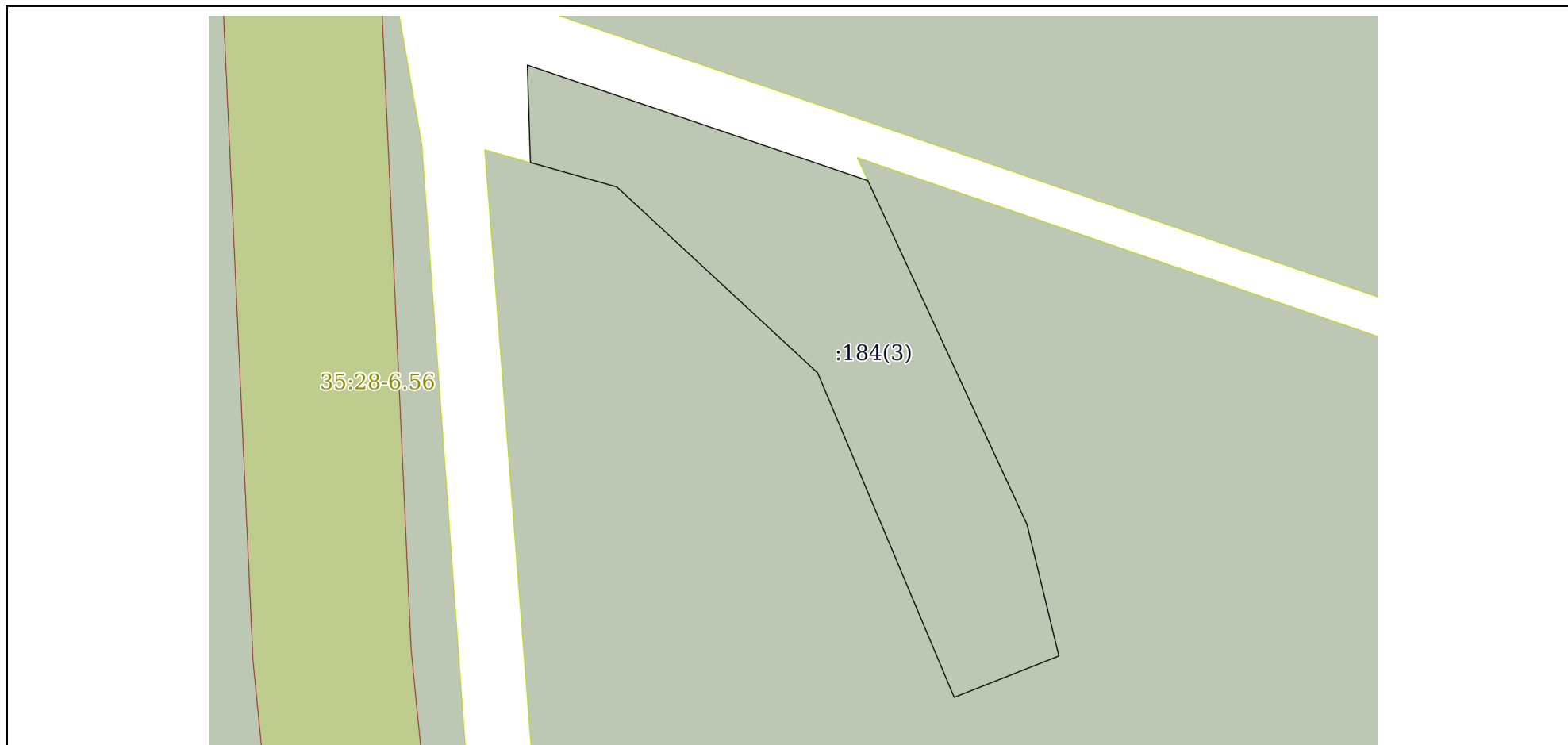
Всего разделов: 4

Всего листов выписки: 10

15.05.2022г. № КУВИ-001/2022-72970267

Кадастровый номер:

35:28:0603037:184



Масштаб 1:800

Условные обозначения:

полное наименование должности

подпись

инициалы, фамилия

М.П.

Выписка из Единого государственного реестра недвижимости об объекте недвижимости

Описание местоположения земельного участка

Земельный участок			
вид объекта недвижимости			

Лист № 1 раздела 3.1	Всего листов раздела 3.1: 2	Всего разделов: 4	Всего листов выписки: 10
----------------------	-----------------------------	-------------------	--------------------------

15.05.2022г. № КУВИ-001/2022-72970267

Кадастровый номер: 35:28:0603037:184

Описание местоположения границ земельного участка

№ п/п	Номер точки		Дирекционный угол	Горизонтальное проложение, м	Описание закрепления на местности	Кадастровые номера смежных участков	Сведения об адресах правообладателей смежных земельных участков
	начальн ая	конечн ая					
1	2	3	4	5	6	7	8
1	1.1.1	1.1.2	108°44.5'	48.59	данные отсутствуют	35:28:0000000:444(15)	адрес отсутствует
2	1.1.2	1.1.3	155°9.1'	51.19	данные отсутствуют	35:28:0000000:1272(9)	данные отсутствуют
3	1.1.3	1.1.4	166°22.4'	18.29	данные отсутствуют	35:28:0000000:1272(9)	данные отсутствуют
4	1.1.4	1.1.5	248°26.6'	15.21	данные отсутствуют	35:28:0000000:1272(9)	данные отсутствуют
5	1.1.5	1.1.6	337°10.6'	47.56	данные отсутствуют	35:28:0000000:1272(9)	данные отсутствуют
6	1.1.6	1.1.7	312°47.2'	37.0	данные отсутствуют	35:28:0000000:1272(9)	данные отсутствуют
7	1.1.7	1.1.8	285°47.4'	12.13	данные отсутствуют	35:28:0000000:1272(9)	данные отсутствуют
8	1.1.8	1.1.1	358°13.0'	13.17	данные отсутствуют	данные отсутствуют	данные отсутствуют
9	2.1.1	2.1.2	73°6.4'	21.75	данные отсутствуют	данные отсутствуют	данные отсутствуют
10	2.1.2	2.1.3	81°11.8'	15.29	данные отсутствуют	данные отсутствуют	данные отсутствуют
11	2.1.3	2.1.4	79°14.6'	23.36	данные отсутствуют	данные отсутствуют	данные отсутствуют
12	2.1.4	2.1.5	82°26.4'	21.74	данные отсутствуют	данные отсутствуют	данные отсутствуют
13	2.1.5	2.1.6	196°45.5'	11.9	данные отсутствуют	данные отсутствуют	данные отсутствуют
14	2.1.6	2.1.7	177°27.7'	18.06	данные отсутствуют	данные отсутствуют	данные отсутствуют
15	2.1.7	2.1.8	161°31.0'	36.87	данные отсутствуют	данные отсутствуют	данные отсутствуют
16	2.1.8	2.1.9	167°57.5'	38.68	данные отсутствуют	данные отсутствуют	данные отсутствуют
17	2.1.9	2.1.10	175°24.1'	14.35	данные отсутствуют	данные отсутствуют	данные отсутствуют
18	2.1.10	2.1.11	239°14.6'	9.91	данные отсутствуют	данные отсутствуют	данные отсутствуют
19	2.1.11	2.1.12	265°49.8'	19.39	данные отсутствуют	данные отсутствуют	данные отсутствуют
20	2.1.12	2.1.13	272°32.9'	25.41	данные отсутствуют	данные отсутствуют	данные отсутствуют
21	2.1.13	2.1.14	279°43.6'	13.2	данные отсутствуют	данные отсутствуют	данные отсутствуют
22	2.1.14	2.1.15	297°9.1'	12.25	данные отсутствуют	данные отсутствуют	данные отсутствуют
23	2.1.15	2.1.16	338°24.7'	34.13	данные отсутствуют	данные отсутствуют	данные отсутствуют
24	2.1.16	2.1.17	346°28.9'	58.48	данные отсутствуют	данные отсутствуют	данные отсутствуют
25	2.1.17	2.1.1	26°2.2'	10.66	данные отсутствуют	данные отсутствуют	данные отсутствуют

полное наименование должности	подпись	инициалы, фамилия
-------------------------------	---------	-------------------

М.П.

Земельный участок							
вид объекта недвижимости							
Лист № 2 раздела 3.1		Всего листов раздела 3.1: 2		Всего разделов: 4		Всего листов выписки: 10	
15.05.2022г. № КУВИ-001/2022-72970267							
Кадастровый номер:				35:28:0603037:184			
26	3.1.1	3.1.2	50°15.3`	25.48	данные отсутствуют	данные отсутствуют	данные отсутствуют
27	3.1.2	3.1.3	53°57.4`	26.07	данные отсутствуют	данные отсутствуют	данные отсутствуют
28	3.1.3	3.1.4	59°52.6`	21.4	данные отсутствуют	данные отсутствуют	данные отсутствуют
29	3.1.4	3.1.5	156°48.7`	95.72	данные отсутствуют	данные отсутствуют	данные отсутствуют
30	3.1.5	3.1.6	159°23.6`	108.46	данные отсутствуют	данные отсутствуют	данные отсутствуют
31	3.1.6	3.1.7	167°40.9`	29.95	данные отсутствуют	данные отсутствуют	данные отсутствуют
32	3.1.7	3.1.8	205°19.3`	7.62	данные отсутствуют	данные отсутствуют	данные отсутствуют
33	3.1.8	3.1.9	253°51.4`	4.75	данные отсутствуют	данные отсутствуют	данные отсутствуют
34	3.1.9	3.1.10	308°7.7`	18.38	данные отсутствуют	данные отсутствуют	данные отсутствуют
35	3.1.10	3.1.11	333°18.9`	32.11	данные отсутствуют	данные отсутствуют	данные отсутствуют
36	3.1.11	3.1.12	328°0.5`	21.71	данные отсутствуют	данные отсутствуют	данные отсутствуют
37	3.1.12	3.1.13	266°3.3`	13.95	данные отсутствуют	данные отсутствуют	данные отсутствуют
38	3.1.13	3.1.14	211°9.1`	7.89	данные отсутствуют	данные отсутствуют	данные отсутствуют
39	3.1.14	3.1.15	188°22.0`	16.08	данные отсутствуют	данные отсутствуют	данные отсутствуют
40	3.1.15	3.1.16	176°1.1`	5.9	данные отсутствуют	данные отсутствуют	данные отсутствуют
41	3.1.16	3.1.17	220°19.5`	11.02	данные отсутствуют	данные отсутствуют	данные отсутствуют
42	3.1.17	3.1.18	270°30.4`	13.56	данные отсутствуют	данные отсутствуют	данные отсутствуют
43	3.1.18	3.1.19	296°1.4`	28.83	данные отсутствуют	данные отсутствуют	данные отсутствуют
44	3.1.19	3.1.20	261°53.0`	29.61	данные отсутствуют	данные отсутствуют	данные отсутствуют
45	3.1.20	3.1.21	310°45.0`	29.77	данные отсутствуют	данные отсутствуют	данные отсутствуют
46	3.1.21	3.1.22	341°37.3`	25.63	данные отсутствуют	данные отсутствуют	данные отсутствуют
47	3.1.22	3.1.23	355°50.5`	27.17	данные отсутствуют	данные отсутствуют	данные отсутствуют
48	3.1.23	3.1.24	345°47.0`	17.71	данные отсутствуют	данные отсутствуют	данные отсутствуют
49	3.1.24	3.1.25	31°21.8`	8.61	данные отсутствуют	данные отсутствуют	данные отсутствуют
50	3.1.25	3.1.26	47°27.6`	41.35	данные отсутствуют	данные отсутствуют	данные отсутствуют
51	3.1.26	3.1.1	8°9.6`	32.48	данные отсутствуют	данные отсутствуют	данные отсутствуют

полное наименование должности	подпись	инициалы, фамилия
-------------------------------	---------	-------------------

М.П.

Выписка из Единого государственного реестра недвижимости об объекте недвижимости

Описание местоположения земельного участка

Земельный участок			
вид объекта недвижимости			
Лист № 1 раздела 3.2	Всего листов раздела 3.2: 2	Всего разделов: 4	Всего листов выписки: 10
15.05.2022г. № КУВИ-001/2022-72970267			
Кадастровый номер:		35:28:0603037:184	

Сведения о характерных точках границы земельного участка				
Система координат 35.3				
Номер точки	Координаты, м		Описание закрепления на местности	Средняя квадратичная погрешность определения координат характерных точек границ земельного участка, м
	X	Y		
1	2	3	4	5
1	281384.06	3181477.43	-	2.5
2	281400.35	3181497.02	-	2.5
3	281415.69	3181518.1	-	2.5
4	281426.43	3181536.61	-	2.5
5	281338.44	3181574.3	-	2.5
6	281236.92	3181612.47	-	2.5
7	281207.66	3181618.86	-	2.5
8	281200.77	3181615.6	-	2.5
9	281199.45	3181611.04	-	2.5
10	281210.8	3181596.58	-	2.5
11	281239.49	3181582.16	-	2.5
12	281257.9	3181570.66	-	2.5
13	281256.94	3181556.74	-	2.5
14	281250.19	3181552.66	-	2.5
15	281234.28	3181550.32	-	2.5
16	281228.39	3181550.73	-	2.5
17	281219.99	3181543.6	-	2.5
18	281220.11	3181530.04	-	2.5
19	281232.76	3181504.13	-	2.5
20	281228.58	3181474.82	-	2.5
21	281248.01	3181452.27	-	2.5
22	281272.33	3181444.19	-	2.5
23	281299.43	3181442.22	-	2.5
24	281316.6	3181437.87	-	2.5

полное наименование должности	подпись	инициалы, фамилия

М.П.

Земельный участок					
вид объекта недвижимости					
Лист № 2 раздела 3.2		Всего листов раздела 3.2: 2		Всего разделов: 4	Всего листов выписки: 10
15.05.2022г. № КУВИ-001/2022-72970267					
Кадастровый номер:			35:28:0603037:184		
25	281323.95	3181442.35	-	2.5	
26	281351.91	3181472.82	-	2.5	
1	281384.06	3181477.43	-	2.5	
1	281275.56	3181190.38	-	2.5	
2	281281.88	3181211.19	-	2.5	
3	281284.22	3181226.3	-	2.5	
4	281288.58	3181249.25	-	2.5	
5	281291.44	3181270.8	-	2.5	
6	281280.05	3181267.37	-	2.5	
7	281262.01	3181268.17	-	2.5	
8	281227.04	3181279.86	-	2.5	
9	281189.21	3181287.93	-	2.5	
10	281174.91	3181289.08	-	2.5	
11	281169.84	3181280.56	-	2.5	
12	281168.43	3181261.22	-	2.5	
13	281169.56	3181235.84	-	2.5	
14	281171.79	3181222.83	-	2.5	
15	281177.38	3181211.93	-	2.5	
16	281209.12	3181199.37	-	2.5	
17	281265.98	3181185.7	-	2.5	
1	281275.56	3181190.38	-	2.5	
1	281313.07	3180954.42	-	2.5	
2	281297.46	3181000.43	-	2.5	
3	281251.01	3181021.94	-	2.5	
4	281233.23	3181026.25	-	2.5	
5	281227.64	3181012.1	-	2.5	
6	281271.48	3180993.65	-	2.5	
7	281296.61	3180966.5	-	2.5	
8	281299.91	3180954.83	-	2.5	
1	281313.07	3180954.42	-	2.5	

полное наименование должности	подпись	инициалы, фамилия
-------------------------------	---------	-------------------

М.П.