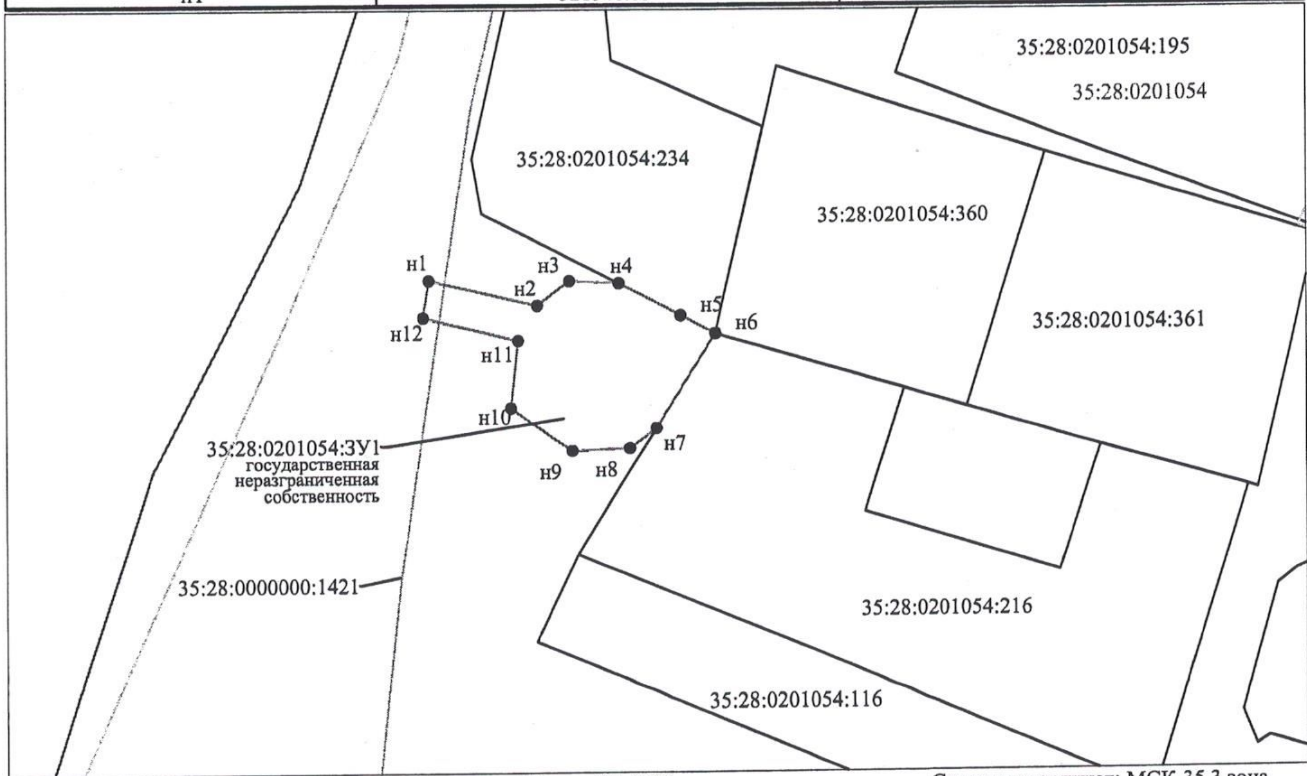


Приложение
к распоряжению начальника Управления по
имущественным и земельным отношениям
Грязовецкого муниципального района
Вологодской области
от 28.03.2022 № 295-р

Схема границ земель или части земельного участка на кадастровом плане территории для размещения объекта:
"Участок газораспределительной сети Вологодская область, Грязовецкий район, Перцевская сельская
администрация, деревня Камешник, до границы земельного участка с кадастровым номером 35:28:0201054:13,
код стройки 19\14с-005271"







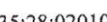
Условный номер земельного участка 35:28:0201054:ЗУ1			
Площадь земельного участка 595 кв.м.			
Обозначение характерных точек границ	Координаты, м		
	X	Y	
н1	321548.05	3174598.37	
н2	321544.38	3174614.40	
н3	321547.91	3174619.13	
н4	321547.53	3174626.28	
н5	321542.92	3174635.18	
н6	321540.34	3174640.20	
н7	321526.60	3174631.69	
н8	321523.65	3174627.87	
н9	321523.29	3174619.54	
н10	321529.59	3174610.51	
н11	321539.44	3174611.58	
н12	321542.75	3174597.46	
н1	321548.05	3174598.37	



Масштаб 1:1000

Система координат: МСК-35 3 зона

Условные обозначения:

-  - вновь образованная часть границы, сведения о которой достаточны для определения ее местоположения
-  - существующая часть границы, имеющиеся в ЕГРН, сведения о которой достаточны для определения ее местоположения
-  - граница ОКС
-  - граница населенного пункта
-  - характерная точка границы, сведения о которой позволяют однозначно определить ее положение на местности
-  н1 - обозначение характерной точки границы, сведения о которой позволяют однозначно определить ее положение на местности
-  - граница кадастрового квартала
- 35:28:0201054 - номер кадастрового квартала
- 35:28:0201054:13 - кадастровый номер объекта недвижимости
- 35:28:0201054:ЗУ1 - обозначение образуемого земельного участка