

Управление по имущественным и земельным отношениям Грязовецкого муниципального района Вологодской области информирует, что 28.07.2021 были выданы разрешения на использование земель, находящихся в государственной или муниципальной собственности, без предоставления земель и установления сервитутов:

1)

- кадастровый квартал: 35:28:0201077;

- площадь 35 кв.м;

- местоположение: Вологодская область, Грязовецкий район, сельское поселение Перцевское, д.Большие Дворища;

- цель использования: технологическое присоединение потребителей к электрическим сетям;

- срок действия разрешения: с 28.07.2021 по 28.06.2024 г. (приложение 1),

2)

- кадастровый квартал: 35:28:0104015;

- площадь 116 кв.м;

- местоположение: Вологодская область, Грязовецкий район, сельское поселение Ростилловское, д.Ростилово;

- цель использования: технологическое присоединение потребителей к электрическим сетям;

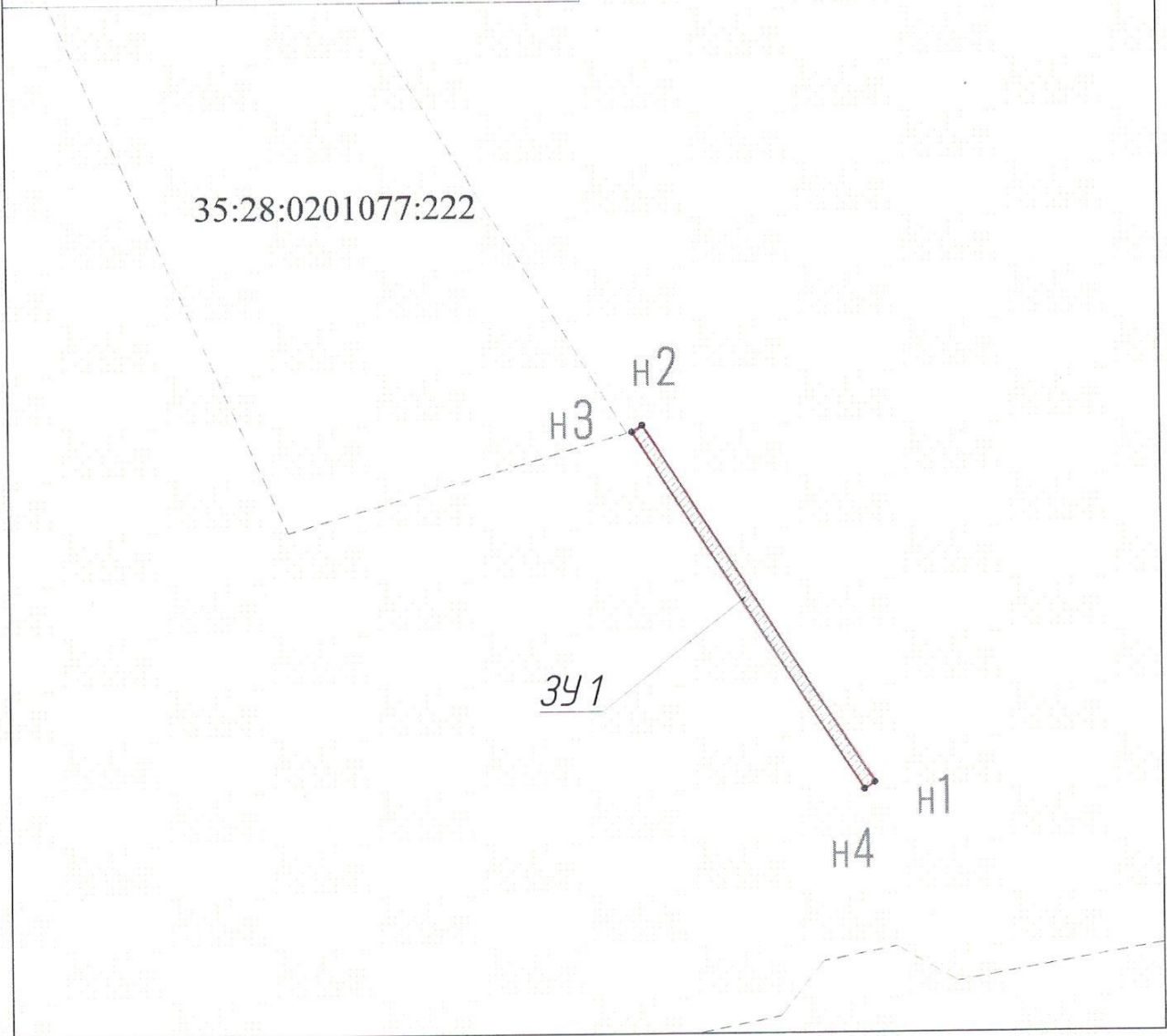
- срок действия разрешения: с 28.07.2021 по 28.06.2024 г. (приложение 2).

Разрешение на использование данных земельных участков осуществляется в соответствии с пунктами 3,4 статьи 39.36 Земельного кодекса Российской Федерации, Постановлением Правительства Российской Федерации от 03.12.2014 №1300 «Об утверждении перечня видов объектов, размещение которых может осуществляться на землях или земельных участках, находящихся в государственной или муниципальной собственности, без предоставления земельных участков и установления сервитутов», постановлением Правительства Вологодской области от 28.12.2015 № 1208 «Об утверждении Порядка и условий размещения на территории Вологодской области объектов на землях или земельных участках, находящихся в государственной или муниципальной собственности, без предоставления земельных участков и установления сервитутов».

Приложение  
к распоряжению начальника Управления по  
имущественным и земельным отношениям  
Грязовецкого муниципального района Вологодской  
области  
от 28.07.2021 № 6817


**Схема расположения земельного участка  
на кадастровом плане территории**

Условный номер земельного участка : ЗУ1		
Площадь земельного участка 35 кв. м.		
Обозначение характерных точек границ	Координаты, м	
	X	Y
н1	311374.8	3187364.93
н2	311404.3	3187346.09
н3	311403.76	3187345.25
н4	311374.26	3187364.08



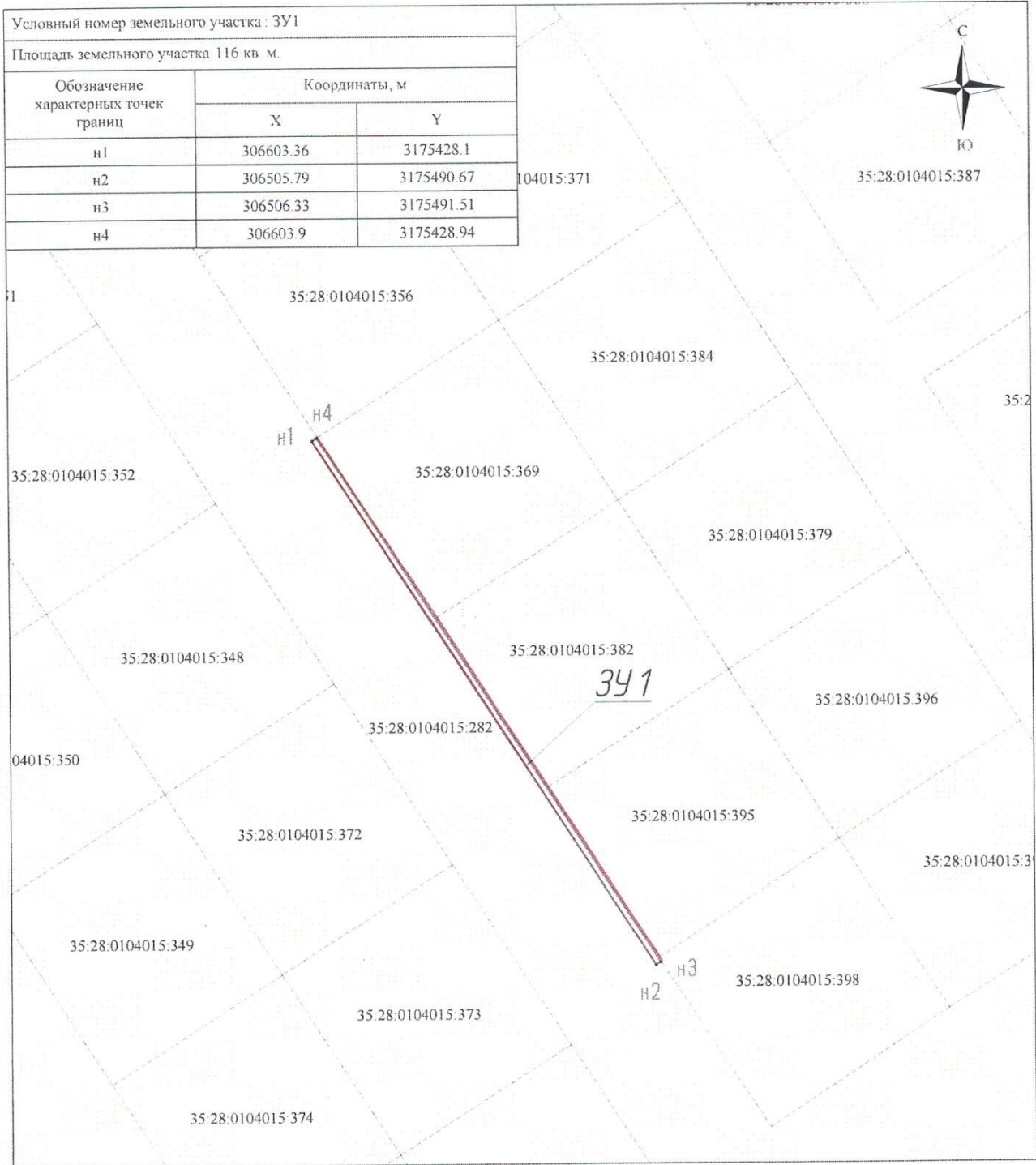
Масштаб 1:500

Условные обозначения:

 Испрашиваемый земельный участок


Приложение  
к распоряжению начальника Управления по  
имущественным и земельным отношениям  
Грязовецкого муниципального района Вологодской  
области  
от 28.04.2021 № 682-р

**Схема расположения земельного участка  
на кадастровом плане территории**



Масштаб 1:1000

Условные обозначения:

 Испрашиваемый земельный участок