

Управление по имущественным и земельным отношениям Грязовецкого муниципального района Вологодской области информирует, что 26.03.2021 было выдано разрешение на использование земель или земельного участка, находящегося в государственной или муниципальной собственности, без предоставления земель и установления сервитутов:

1)

- кадастровый квартал: 35:28:0201049;
- площадь 866 кв.м;
- местоположение: Вологодская область, Грязовецкий район, сельское поселение Перцевское, д.Слобода;
- цель использования: обустройство детских и спортивных площадок;
- срок действия разрешения: с 26.03.2021 по 26.02.2024 г. (приложение 1),

2)

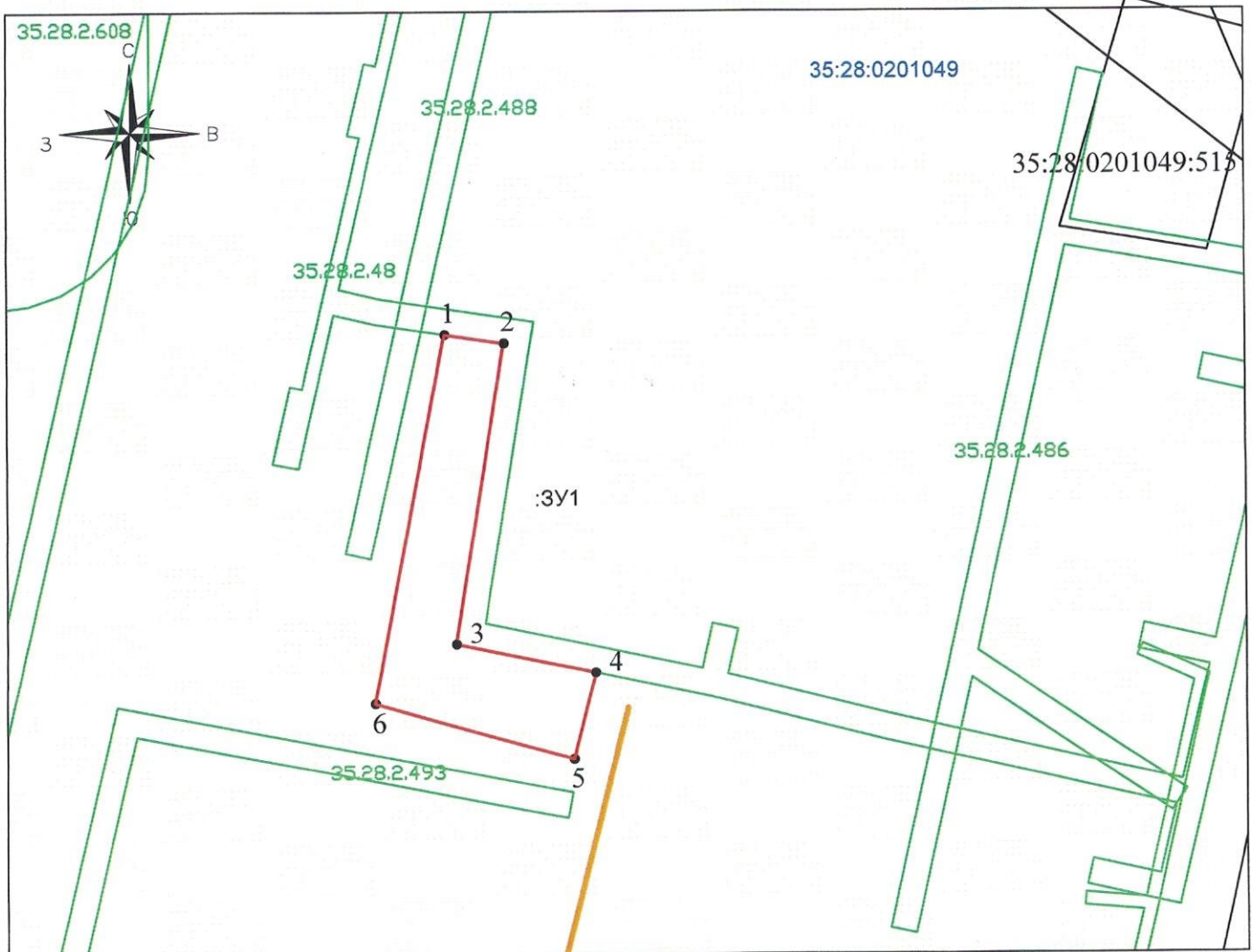
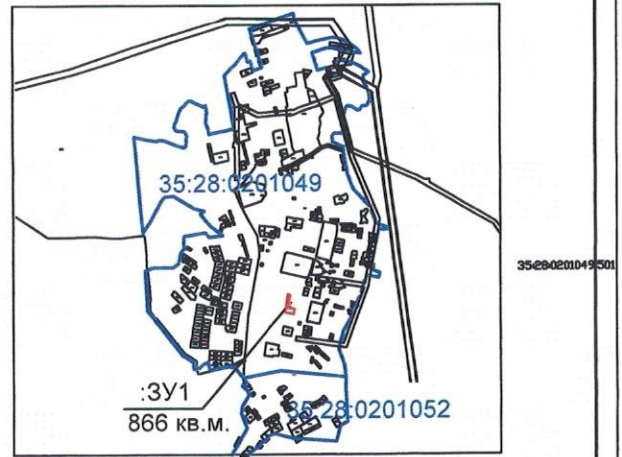
- кадастровый квартал: 35:28:0201049;
- площадь 1669 кв.м;
- местоположение: Вологодская область, Грязовецкий район, сельское поселение Перцевское, д.Слобода;
- цель использования: обустройство детских и спортивных площадок;
- срок действия разрешения: с 26.03.2021 по 26.02.2024.(приложение 2).

Разрешение на использование данных земельных участков осуществляется в соответствии с пунктами 3,4 статьи 39.36 Земельного кодекса Российской Федерации, Постановлением Правительства Российской Федерации от 03.12.2014 №1300 «Об утверждении перечня видов объектов, размещение которых может осуществляться на землях или земельных участках, находящихся в государственной или муниципальной собственности, без предоставления земельных участков и установления сервитутов», постановлением Правительства Вологодской области от 28.12.2015 № 1208 «Об утверждении Порядка и условий размещения на территории Вологодской области объектов на землях или земельных участках, находящихся в государственной или муниципальной собственности, без предоставления земельных участков и установления сервитутов».

Приложение к распоряжению  
 начальника Управления по имущественным и  
 земельным отношениям Грязовецкого  
 муниципального района Вологодской области  
 от 26.03.2021 № 293/р

Схема границ земельного участка предполагаемого  
 к использованию на кадастровом плане территории

Условный номер земельного участка :ЗУ1		
Площадь: 866 кв.м		
Обозначение характерных точек границ	Координаты, м	
	X	Y
1	2	3
1	324064.03	3174086.42
2	324062.65	3174095.59
3	324016.51	3174088.07
4	324012.05	3174109.41
5	323998.81	3174106.02
6	324007.40	3174075.46



Условные обозначения:

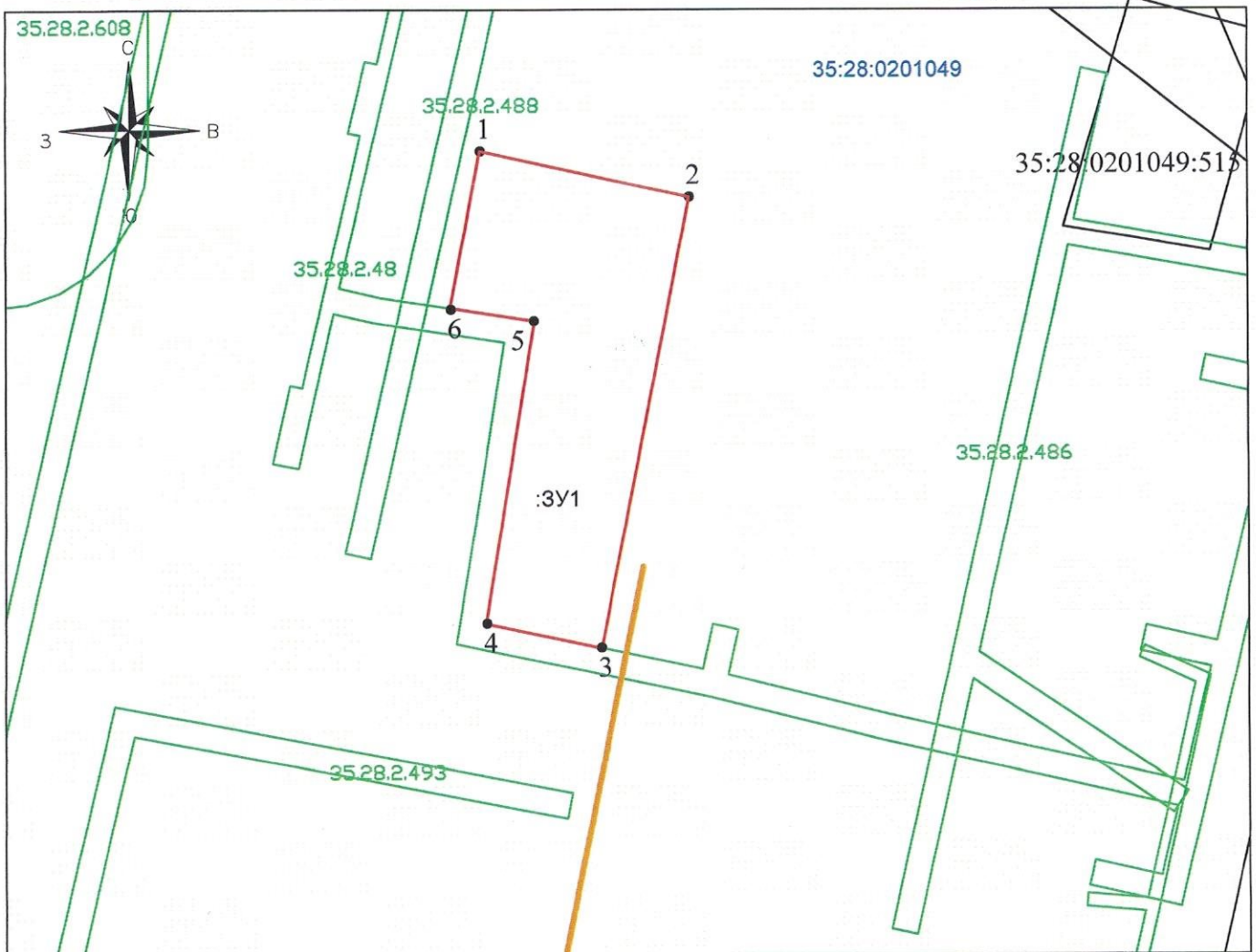
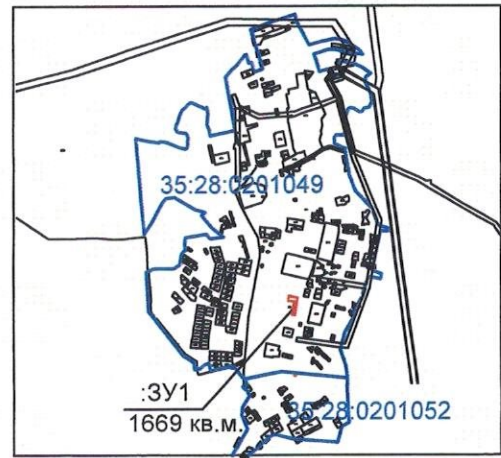
- существующая часть границы, сведения о которой достаточны для определения ее местоположения;
- вновь образованная часть границы, сведения о которой достаточны для определения ее местоположения;
- граница кадастрового квартала
- 1 — характерная точка границы, сведения о которой позволяют однозначно определить ее положение на местности
- :16 — обозначение существующего земельного участка
- :ЗУ1 — обозначение образуемого земельного участка
- 35:28:0201052 — обозначение кадастрового квартала
- земли общего пользования, проезды, проходы
- Зона территориальная или иная
- граница населенного пункта

МСК 35 Масштаб 1:1000

Приложение к распоряжению  
 начальника Управления по имущественным и  
 земельным отношениям Грязовецкого  
 муниципального района Вологодской области  
 от 26.03.2011 № 2747

Схема границ земельного участка предполагаемого  
 к использованию на кадастровом плане территории

Условный номер земельного участка :ЗУ1		
Площадь: 1669 кв.м		
Обозначение характерных точек границ	Координаты, м	
	X	Y
1	2	3
1	324092.14	3174091.86
2	324085.01	3174123.94
3	324015.93	3174110.40
4	324019.64	3174092.63
5	324066.00	3174100.19
6	324067.96	3174087.22



Условные обозначения:

МСК 35 Масштаб 1:1000

- существующая часть границы, сведения о которой достаточны для определения ее местоположения;
- вновь образованная часть границы, сведения о которой достаточны для определения ее местоположения;
- граница кадастрового квартала
- 1 характерная точка границы, сведения о которой позволяют однозначно определить ее положение на местности
- :16 обозначение существующего земельного участка
- :ЗУ1 обозначение образуемого земельного участка
- 35:28:0201052 обозначение кадастрового квартала
- земли общего пользования, проезды, проходы
- Зона территориальная или иная
- граница населенного пункта