

Управление по имущественным и земельным отношениям Грязовецкого муниципального района Вологодской области информирует, что 09.04.2021 было выдано разрешение на использование земель или земельного участка, находящегося в государственной или муниципальной собственности, без предоставления земель и установления сервитутов:

1)

- кадастровый квартал: 35:28:0102031;

- площадь 6 кв.м;

- местоположение: Вологодская область, Грязовецкий район, сельское поселение Перцевское, д. Палкино;

- цель использования: технологическое присоединение;

- срок действия разрешения: с 09.04.2021 по 09.04.2023 г. (приложение 1),

2)

- кадастровый квартал: 35:28:0301027;

- площадь 188 кв.м;

- местоположение: Вологодская область, Грязовецкий район, сельское поселение Комьянское, п. Бушуиха;

- цель использования: технологическое присоединение;

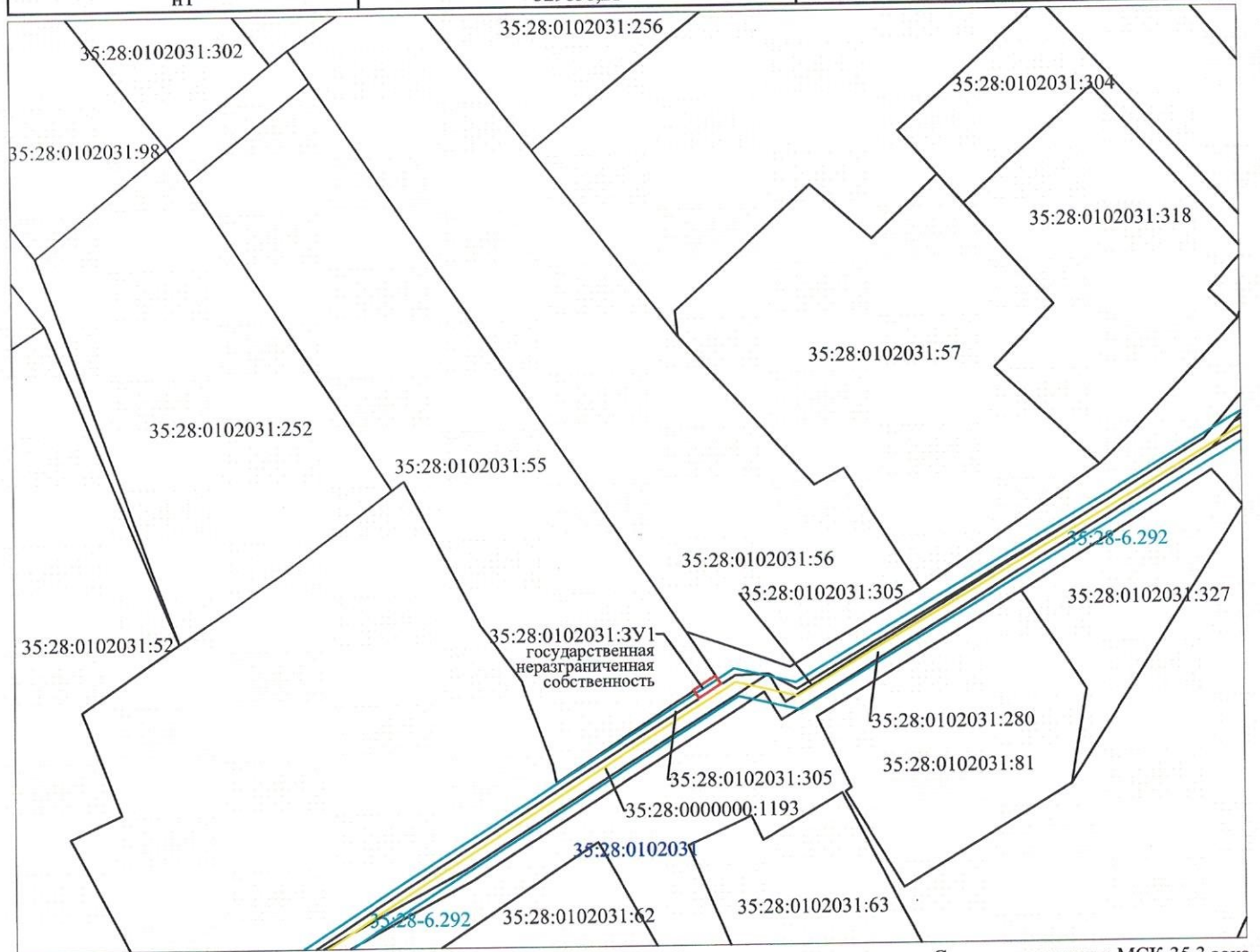
- срок действия разрешения: с 09.04.2021 по 09.04.2023 г. (приложение 2).

Разрешение на использование данных земельных участков осуществляется в соответствии с пунктами 3,4 статьи 39.36 Земельного кодекса Российской Федерации, Постановлением Правительства Российской Федерации от 03.12.2014 №1300 «Об утверждении перечня видов объектов, размещение которых может осуществляться на землях или земельных участках, находящихся в государственной или муниципальной собственности, без предоставления земельных участков и установления сервитутов», постановлением Правительства Вологодской области от 28.12.2015 № 1208 «Об утверждении Порядка и условий размещения на территории Вологодской области объектов на землях или земельных участках, находящихся в государственной или муниципальной собственности, без предоставления земельных участков и установления сервитутов».

Приложение
к распоряжению начальника Управления по
имущественным и земельным отношениям
Грязовецкого муниципального района
Вологодской области
от 09.04.2024 № 333-р

Схема границ земель или части земельного участка на кадастровом плане территории для размещения объекта:
"Участок газораспределительной сети Вологодская область, р-н Грязовецкий, с/а Перцевская, д. Палкино,
ул. Цветочная, д. 13, до границы земельного участка с кадастровым номером 35:28:0102031:55,
код строки 1211-006-125"

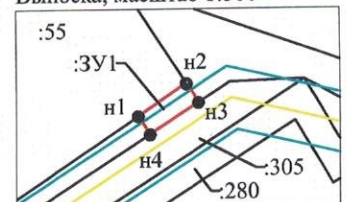
Условный номер земельного участка 35:28:0102031:3У1		
Площадь земельного участка 6 кв.м.		
Обозначение характерных точек границ	Координаты, м	
	X	Y
н1	329856,21	3169178,04
н2	329858,41	3169181,36
н3	329857,12	3169182,22
н4	329854,97	3169178,85
н1	329856,21	3169178,04



Условные обозначения:

- - вновь образованная часть границы, сведения о которой достаточны для определения ее местоположения
- - существующая часть границы, имеющиеся в ЕГРН, сведения о которой достаточны для определения ее местоположения
- - граница ОКС
- - граница зоны с особыми условиями использования территории
- - характерная точка границы, сведения о которой позволяют однозначно определить ее положение на местности
- н1 - обозначение характерной точки границы, сведения о которой позволяют однозначно определить ее положение на местности
- 35:28:0102031 - номер кадастрового квартала
- 35:28:0102031:55 - кадастровый номер объекта недвижимости
- 35:28:0102031:3У1 - обозначение образуемого земельного участка

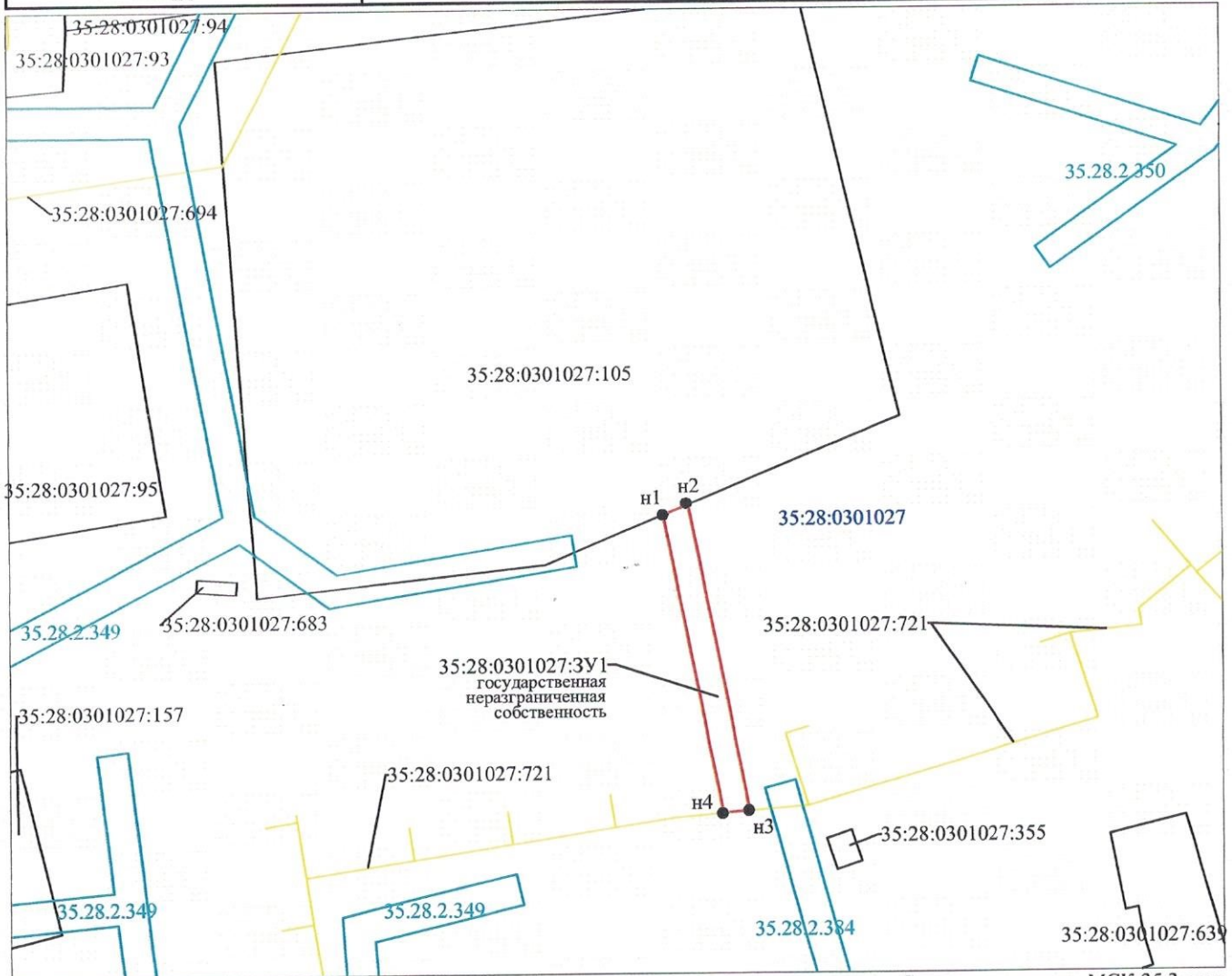
Выноска, масштаб 1:500



Приложение
к распоряжению начальника Управления по
имущественным и земельным отношениям
Грязовецкого муниципального района
Вологодской области
от 09.04.2021 № 334-р

Схема границ земель или части земельного участка на кадастровом плане территории для размещения объекта:
"Участок газораспределительной сети Вологодская обл, Грязовецкий район, п. Бушуиха, ул. Центральная, д. 7,
до границы земельного участка с кадастровым номером 35:28:0301027:105, код стройки 19\14л-006350"

Условный номер земельного участка 35:28:0301027:3У1		
Площадь земельного участка 188 кв.м.		
Обозначение характерных точек границ	Координаты, м	
	X	Y
н1	337685,33	3183631,07
н2	337686,89	3183634,84
н3	337640,17	3183644,01
н4	337639,81	3183639,98
н1	337685,33	3183631,07



Условные обозначения:

Масштаб 1:1000

Система координат: МСК-35 3 зона

- - вновь образованная часть границы, сведения о которой достаточны для определения ее местоположения
- - существующая часть границы, имеющиеся в ЕГРН, сведения о которой достаточны для определения ее местоположения
- - граница ОКС
- - граница зоны с особыми условиями использования территории
- - характерная точка границы, сведения о которой позволяют однозначно определить ее положение на местности
- н1 - обозначение характерной точки границы, сведения о которой позволяют однозначно определить ее положение на местности
- 35:28:0301027 - номер кадастрового квартала
- 35:28:0301027:105 - кадастровый номер объекта недвижимости
- 35:28:0301027:3У1 - обозначение образуемого земельного участка