

Управление по имущественным и земельным отношениям Грязовецкого муниципального района Вологодской области информирует, что в период с 01.06.2018-31.12.2018 были выданы разрешения на использование земель или земельного участка, находящегося в государственной или муниципальной собственности, без предоставления земельных участков и установления сервитутов:

	кадастровый квартал	площадь	местоположение (Вологодская область, Грязовецкий район)	цель использования:	срок действия разрешения	№ прил.
1.	35:28:0202047	616	МО Перцевское, д. Выборово	технологическое присоединение потребителей к электрическим сетям	18.06.18 - 18.05.19	1.
2.	35:28:0201048	307	МО Перцевское, д. Слобода	технологическое присоединение потребителей к электрическим сетям	18.06.18 - 18.05.19	2.
3.	35:28:0201049	1170	МО Перцевское, д. Слобода	технологическое присоединение потребителей к электрическим сетям	14.06.18 - 14.05.19	3.
4.	35:28:0601052:50	25	МО Ростилловское, д. Ростилово	линии связи, НУП №2	25.06.18 - 28.06.28	
5.	35:28:0104015	116	МО Ростилловское, д. Ростилово	технологическое присоединение потребителей к электрическим сетям	06.04.18 - 06.03.19	4.
6.	35:28:0601052	154	МО Ростилловское, д. Ростилово	технологическое присоединение (газопровод — ввод)	22.06.18 - 22.06.20	5.
7.	35:28:0301027	310	МО Комьянское, п. Бушуиха	технологическое присоединение (газопровод — ввод)	22.06.18 - 26.06.20	6.
8.	35:28:0102018	225	МО Юровское, д. Юрово	технологическое присоединение (газопровод — ввод)	26.06.18 - 26.06.20	7.
9.	35:28:0603030	48	МО Ростилловское, д. Козлово	технологическое присоединение потребителей к электрическим сетям	16.07.18 - 16.06.21	8.
10.	35:28:0201004	67	МО Комьянское, д. Щекутьево	технологическое присоединение потребителей к электрическим сетям	17.07.18 - 17.06.21	9.
11.	35:28:0301027	3078	МО Комьянское, п. Бушуиха	технологическое присоединение потребителей к электрическим сетям	01.08.18 - 01.07.21	10.
12.	35:28:0000000	2025	МО Ростилловское, д. Ростилово, д. Подсосенье	технологическое присоединение потребителей к электрическим сетям	01.08.18 - 01.07.21	11.
13.	35:28:0104001; 35:28:0601001	9951,5 7	МО Ростилловское, 35:28:0104001 (9141,56 кв.м); 35:28:0601001 (810,01 кв.м)	инженерные изыскания	06.08.18 - 06.07.19	12.
14.	35:28:0301027	67	МО Комьянское, п. Бушуиха	технологическое присоединение потребителей к электрическим сетям	07.09.18 - 07.08.21	13.
15.	35:28:0103022	116	МО Юровское, с. Чернецкое	технологическое присоединение потребителей к электрическим сетям	17.09.18 - 17.07.21	14.
16.	35:28:0102030	248	МО Перцевское, д. Становищево	технологическое присоединение (газопровод — ввод)	26.09.18 - 26.09.20	15.
17.	35:28:0301027	90	МО Комьянское, д. Хорошево	технологическое присоединение потребителей к электрическим сетям	09.10.18 - 09.09.21	16.

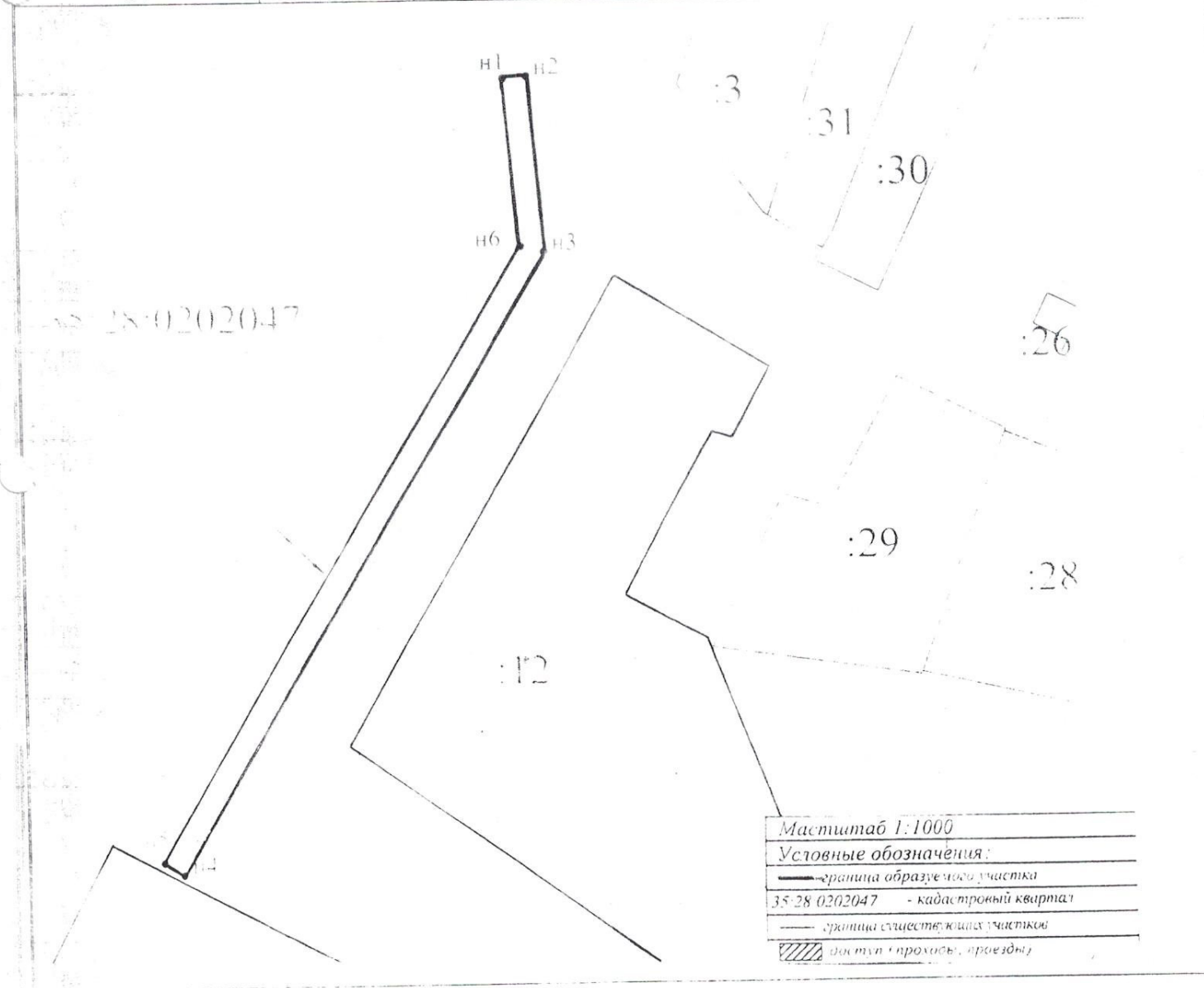
18.	35:28:0301014; 35:28:0301007	107	МО Комьянское, с. Воскресенское	технологическое присоединение потребителей к электрическим сетям	11.09.21	17.
19.	35:28:0103009	8332,0 5	МО Юровское	для выполнения инж-ных изысканий для проектирования объекта «Подъездные автодороги к объектам линейной части «Северо-Европейский газопровод» Участок Грязовец-Выборг, II нитка»	23.09.18 - 23.09.19	18.
20.	35:28:0301027	52	МО Комьянское, п. Бушуиха	строительство линейного объекта (водопровод)	23.10.18 - 23.10.19	19.
21.	35:28:0101018	30	МО Юровское, д. Криводино	технологическое присоединение потребителей к электрическим сетям	27.11.18 - 27.10.21	20.
22.	35:28:0101024	18	МО Юровское, д. Семейкино	технологическое присоединение потребителей к электрическим сетям	27.11.18 - 27.10.21	21.
23.	35:28:0601020	239	МО Ростилловское, д. Ермолино	технологическое присоединение потребителей к электрическим сетям	29.11.18 - 29.10.21	22.
24.	35:28:0102018	54	МО Юровское, д. Юрово	технологическое присоединение потребителей к электрическим сетям	27.11.18 - 27.10.21	23.
25.	35:28:0102026	450	МО Перцевское, д. Палкино	размещение детских и спортивных площадок	11.12.18 - 11.12.28	24.
26.	35:28:0201049	205	МО Перцевское, д. Слобода	размещение детских и спортивных площадок	11.12.18 - 11.12.28	25.
27.	35:28:0301006	473	МО Комьянское, д. Зимняк	технологическое присоединение потребителей к электрическим сетям	17.12.18 - 17.11.21	
28.	35:28:0104015	205	МО Ростилловское, д. Ростилово	технологическое присоединение потребителей к электрическим сетям	29.12.18 - 29.11.21	26.
29.	35:28:0301027	35	МО Комьянское, п. Бушуиха	технологическое присоединение потребителей к электрическим сетям	27.12.18 - 27.11.21	27.
30.	35:28:0102030; 35:28:0102037; 35:28:0102038	1890	МО Перцевское, д. Становищево, д. Черногубово	технологическое присоединение потребителей к электрическим сетям	18.01.19 - 18.12.21	28.

Разрешение на использование данного земельного участка осуществлено в соответствии с пунктами 3,4 статьи 39.36 Земельного кодекса Российской Федерации, Постановлением Правительства Российской Федерации от 03.12.2014 №1300 «Об утверждении перечня видов объектов, размещение которых может осуществляться на землях или земельных участках, находящихся в государственной или муниципальной собственности, без предоставления земельных участков и установления сервитутов», постановлением Правительства Вологодской области от 28.12.2015 № 1208 «Об утверждении Порядка и условий размещения на территории Вологодской области объектов на землях или земельных участках, находящихся в государственной или муниципальной собственности, без предоставления земельных участков и установления сервитутов».

Приложение к распоряжению начальника управления по имущественным и земельным отношениям Грязовецкого муниципального района Вологодской области от 18.06.2018 № 534-р

Схема расположения земельного участка на кадастровом плане территории

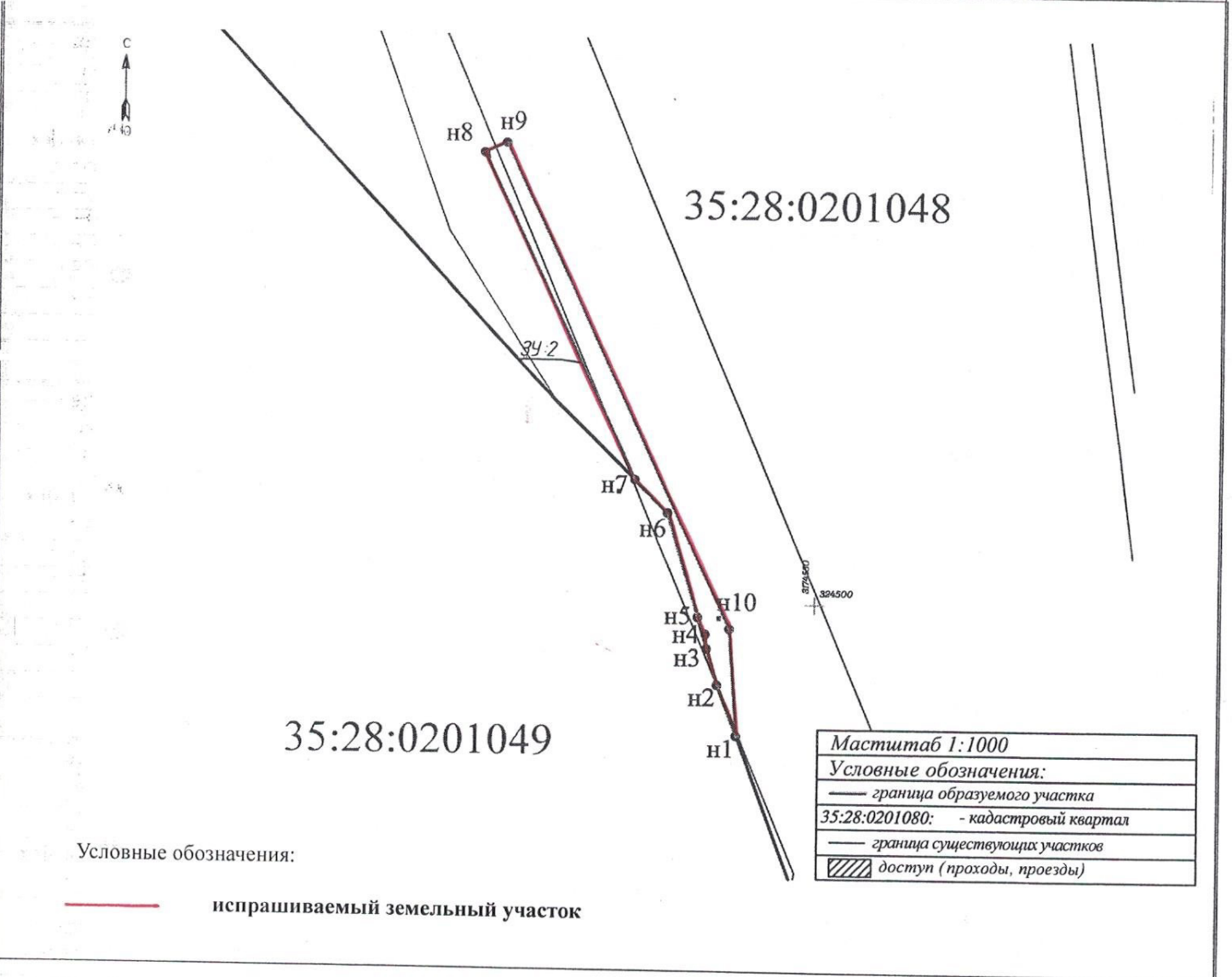
Условный номер земельного участка : 35:28:0202047:3У1					
Площадь земельного участка 616 кв.м					
Обозначение характерных точек границ	Координаты, м		Обозначение характерных точек границ	Координаты, м	
	X	Y		X	Y
n1	314700,21	3193192,13	n5	314564,14	3193133,00
n2	314700,57	3193196,11	n6	314670,96	3193194,72
n3	314670,05	3193198,81	n1	314700,21	3193192,13
n4	314562,14	3193136,46			



Приложение к распоряжению начальника управления по имущественным и земельным отношениям Грязовецкого муниципального района Вологодской области от 18.06.2018 № 533-р

Схема расположения земельного участка на кадастровом плане территории

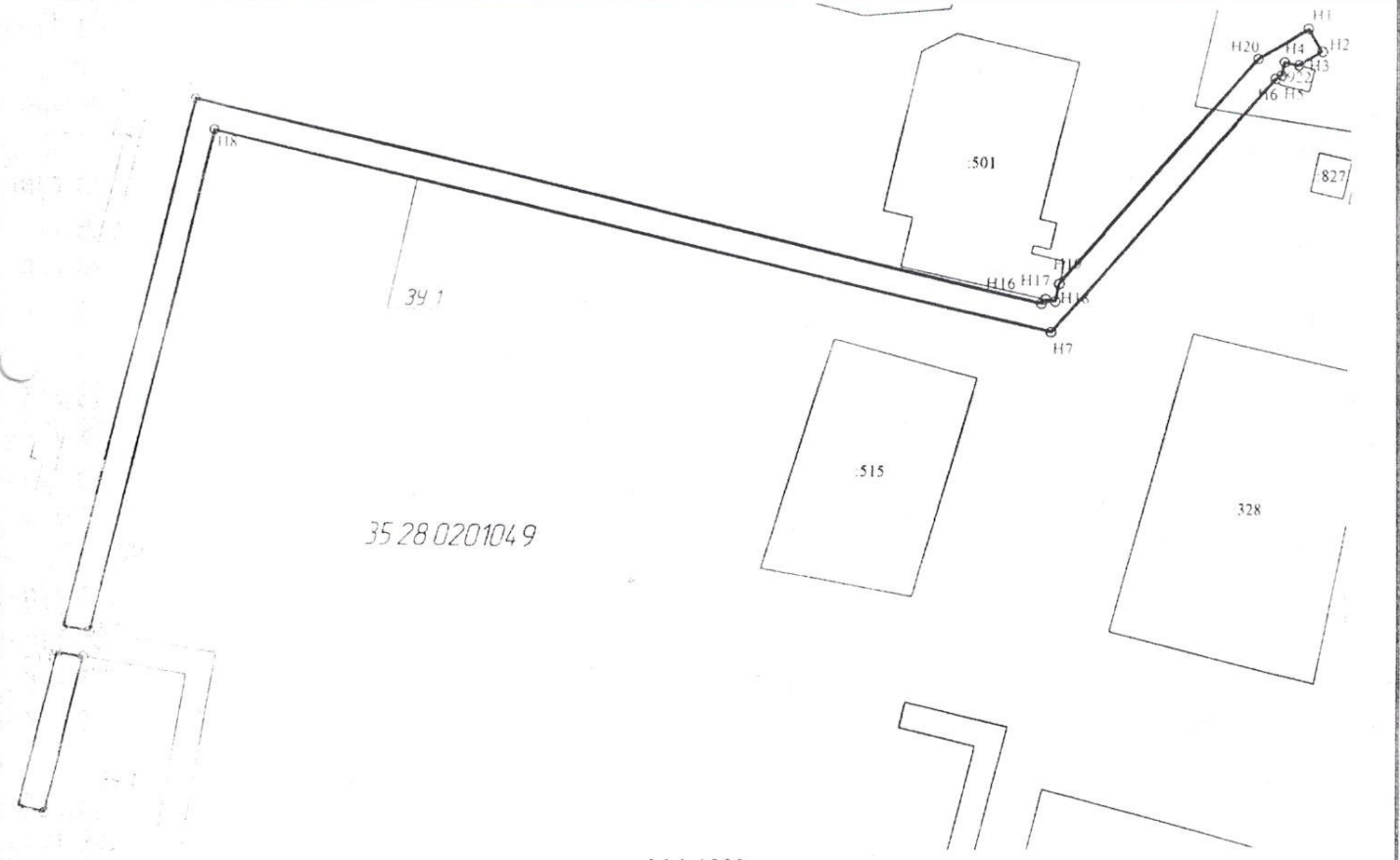
Условный номер земельного участка : 35:28:0201048:3У1					
Площадь земельного участка 307 кв.м					
Обозначение характерных точек границ	Координаты, м		Обозначение характерных точек границ	Координаты, м	
	X	Y		X	Y
н1	324435,59	3174473,99	н7	324520,89	3174519,82
н2	324461,75	3174534,63	н8	324576,18	3174494,19
н3	324492,54	3174530,08	н9	324577,86	3174497,82
н4	324486,42	3174533,87	н10	324495,89	3174535,82
н5	324477,86	3174537,10	н1	324477,86	3174537,10
н6	324515,34	3174525,41			



Приложение к распоряжению начальника управления по имущественным и земельным отношениям Грязовецкого муниципального района Вологодской области от 09.06.2018 № 499-р

Схема расположения земельного участка на кадастровом плане территории

Условный номер земельного участка : 35:28:0201049:3У1					
Площадь земельного участка 1170 кв.м					
Обозначение характерных точек границ	Координаты, м		Обозначение характерных точек границ	Координаты, м	
	X	Y		X	Y
	3У1(1)		н16	324121,84	3174222,17
н1	324164,69	3174261,87	н17	324122,54	3174222,77
н2	324161,30	3174263,98	н18	324122,23	3174224,20
н3	324159,13	3174260,51	н19	324124,93	3174224,78
н4	324159,53	3174258,37	н20	324160,02	3174254,38
н5	324157,50	3174257,90	н1	324164,69	3174261,87
н6	324156,96	3174257,03		3У1(2)	
н7	324117,40	3174223,66	н10	324065,00	3174080,04
н8	324145,79	3174098,73	н11	324041,27	3174074,55
н9	324068,91	3174080,95	н12	324042,17	3174070,66
н14	324069,5	3174076,98	н13	324065,60	3174076,07
н15	324150,57	3174095,74	н10	324065,00	3174080,04



Условные обозначения:
 испрашиваемый земельный участок

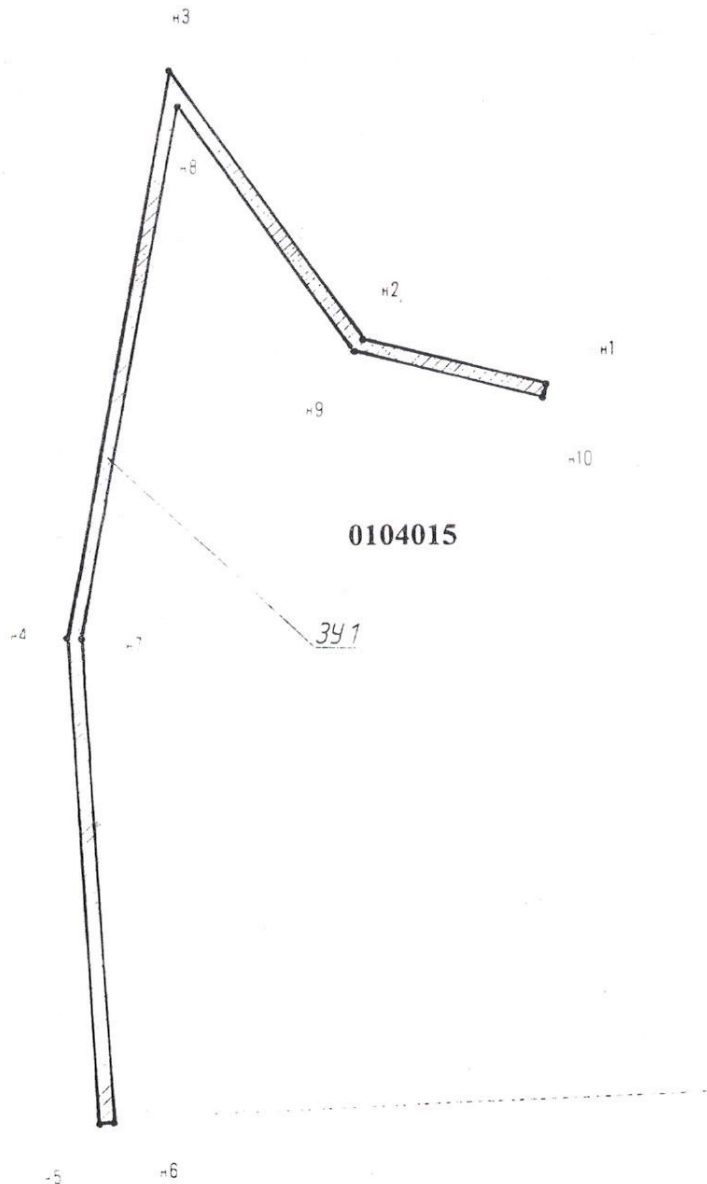
Приложение к распоряжению начальника
управления по имущественным и земельным
отношениям Грязовецкого муниципального
района Вологодской области
от 18.06.2018 № 531-р

**Схема расположения земельного участка
на кадастровом плане территории**

Условный номер земельного участка : 35:28:0104015:3У1

Площадь земельного участка 116 кв.м

Порядковые номера точек границы	Координаты, м		Обозначение характерных точек границ	Координаты, м	
	X	Y		X	Y
н1	306221,87	3175748,75	н7	306203,27	3175716,11
н2	306224,97	3175735,81	н8	306241,67	3175722,84
н3	306244,22	3175722,28	н9	306224,09	3175735,21
н4	306203,33	3175715,11	н10	306220,90	3175748,51
н5	306168,90	3175717,46	н1	306221,87	3175748,75
н6	306168,97	3175718,46			



М 1:500

обозначения:
испрашиваемый земельный участок

бн, разрешить
амли населен-
о разграниче-
6 кв. м, заня-
мещение ли-
во Грязовец-
исоединения
кая область,
остилово.
земельного
апреля 2018

настоящего
земельного
гвии с ак-
еральной
о Воло-

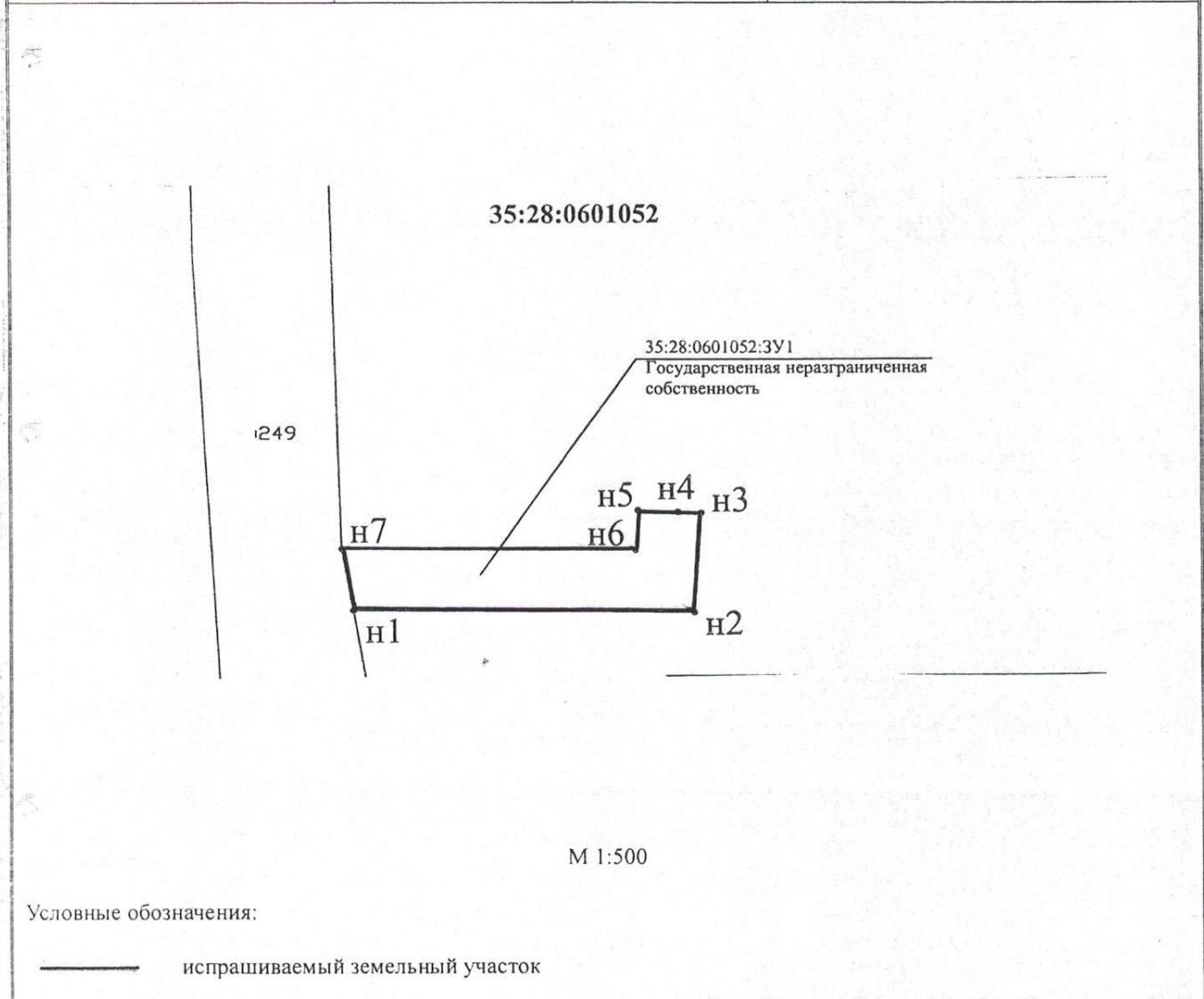
ырева

Приложение к распоряжению начальника
управления по имущественным и земельным
отношениям Грязовецкого муниципального
района Вологодской области

от 22.06.2018 № 55д-р

**Схема расположения земельного участка
на кадастровом плане территории**

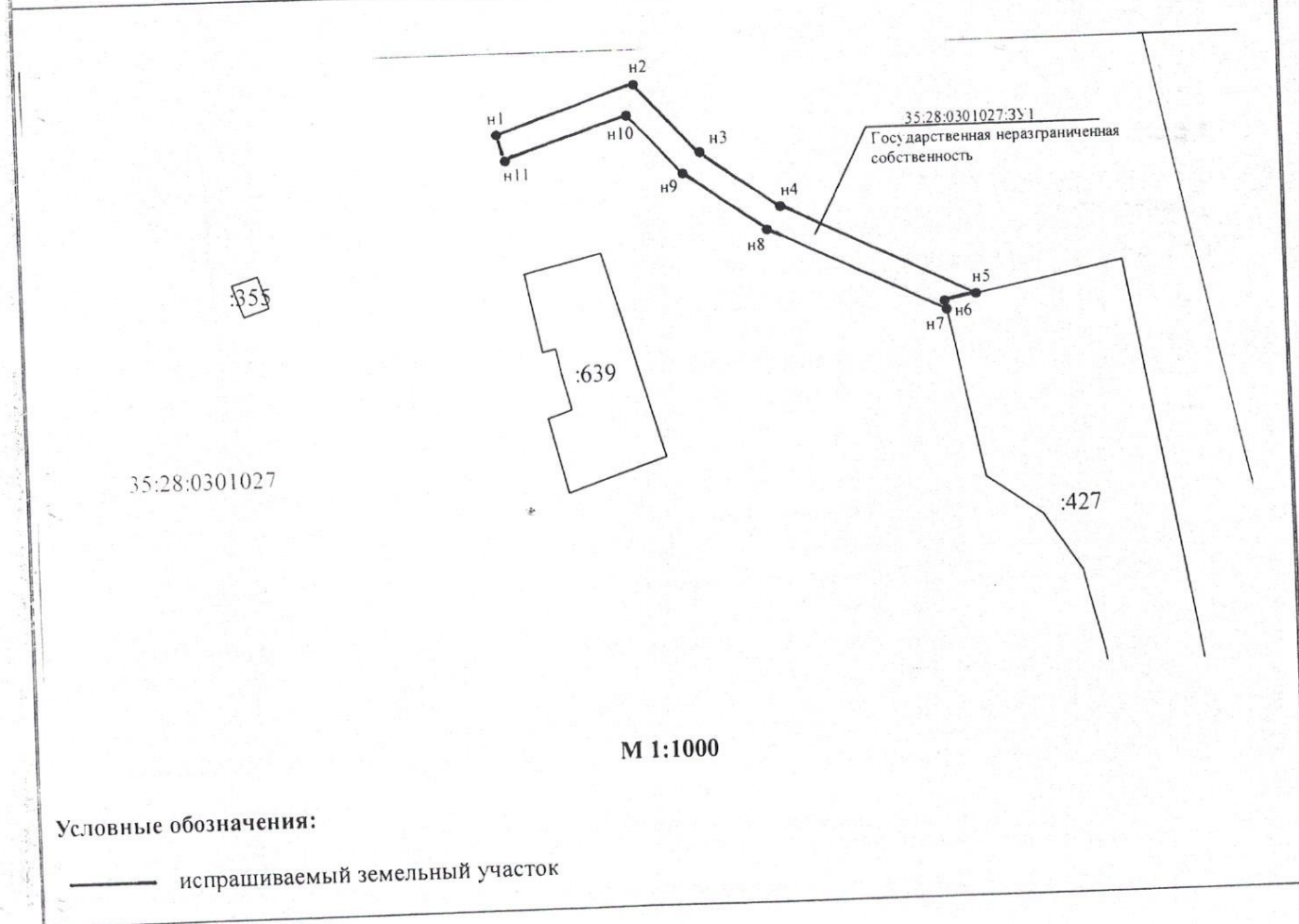
Условный номер земельного участка :ЗУ1		
Площадь земельного участка 154 кв.м.		
Обозначение характерных точек границ	Координаты, м	
	X	Y
н1	306114,06	3175894.42
н2	306113,89	3175921.54
н3	306121,87	3175922.14
н4	306121,95	3175920.28
н5	306122,07	3175917.14
н6	306118,92	3175916.90
н7	306119,07	3175893,54
н1	306114,06	3175894,42



Приложение к распоряжению начальника
Управления по имущественным и земельным
отношениям Грязовецкого муниципального
района Вологодской области
от 26.06.2018 № 560-р

**Схема расположения земель с координатами
характерных точек границ
на кадастровом плане территории**

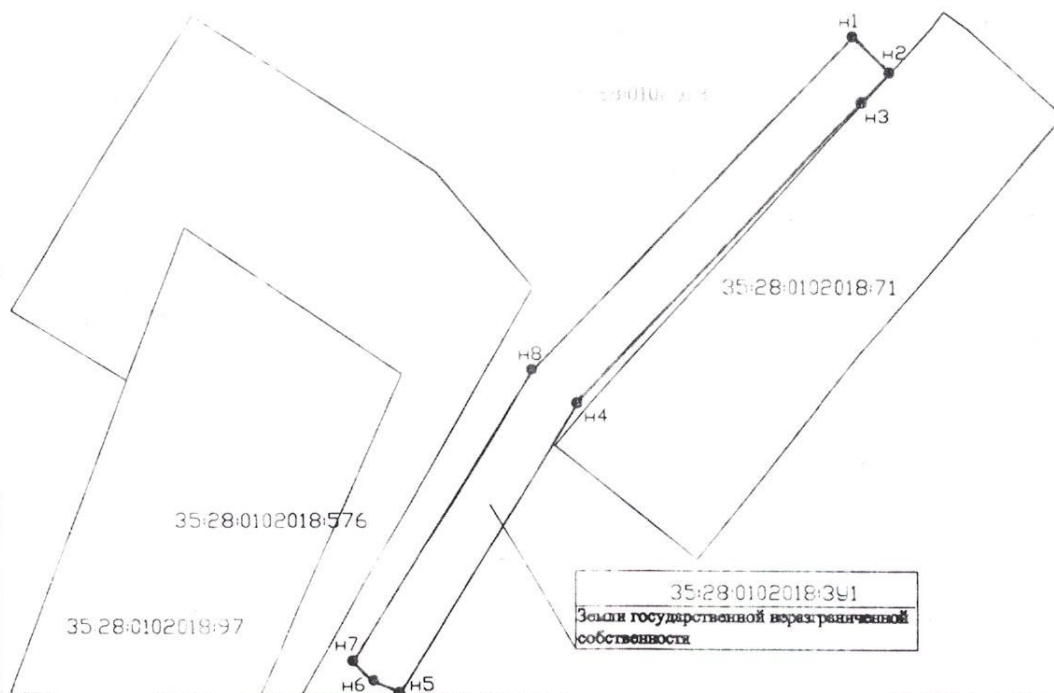
Условный номер земельного участка : 35:28:0301027:3У1		
Площадь земельного участка 310 кв.м.		
Обозначение характерных точек границ	Координаты, м	
	X	Y
н1	337656,96	3183695,60
н2	337663,75	3183716,29
н3	337653,60	3183725,85
н4	337645,40	3183737,44
н5	337631,41	3183765,95
н6	337630,45	3183761,21
н7	337629,16	3183761,47
н8	337641,95	3183735,39
н9	337650,56	3183723,21
н10	337659,15	3183715,12
н11	337653,14	3183696,77
н1	337656,96	3183695,60



Приложение к распоряжению начальника
управления по имущественным и земельным
отношениям Грязовецкого муниципального
района Вологодской области
от 24.06.2018 № 5687

**Схема расположения земель с координатами
характерных точек границ
на кадастровом плане территории**

Условный номер земельного участка : 35:28:0102018:3У1		
Площадь земельного участка 225 кв.м.		
Обозначение характерных точек границ	Координаты, м	
	X	Y
n1	325892,73	3160226,05
n2	325917,21	3160249,38
n3	325914,68	3160251,92
n4	325913,36	3160250,76
n5	325890,46	3160229,35
n6	325869,70	3160216,64
n7	325870,53	3160214,89
n8	325871,86	3160213,28
n1	325892,73	3160226,05



М 1:1000

Условные обозначения:

— испрашиваемый земельный участок

Приложение к распоряжению начальника
управления по имущественным и земельным
отношениям Грязовецкого муниципального
района Вологодской области

от 16.04 2018 № 644-р

**Схема расположения земельного участка
на кадастровом плане территории**

Условный номер земельного участка:ЗУ1		
Площадь земельного участка 48 кв.м		
Обозначение характерных точек границ	Координаты, м	
	X	Y
н1	285880,16	3185269,35
н2	285886,85	3185268,71
н3	285924,83	3185255,98
н4	285924,51	3185255,03
н5	285886,64	3185267,73
н6	285880,07	3185268,35
н1	285880,16	3185269,35

0603030

341

10

н4 н3

н5 н2

н6 н1

17

Масштаб 1:500

Условные обозначения:
— испрашиваемый земельный участок

Приложение к распоряжению начальника
управления по имущественным и земельным
отношениям Грязовецкого муниципального
района Вологодской области

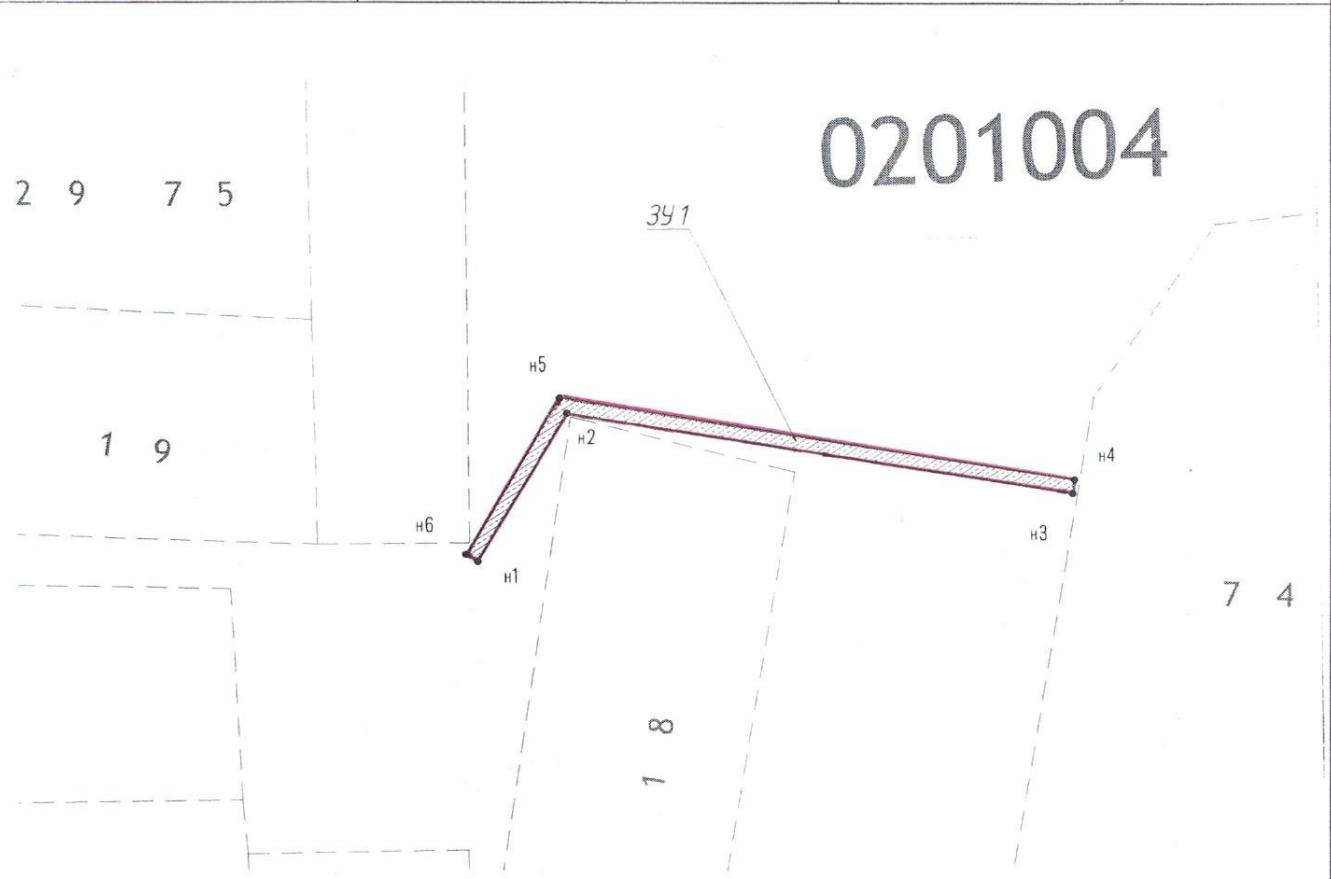
от 16.07.2018 № 643-р

**Схема расположения земельного участка
на кадастровом плане территории**

Условный номер земельного участка:ЗУ1

Площадь земельного участка 67 кв.м

Обозначение характерных точек границ	Координаты, м	
	X	Y
н1	335893,23	3175002,27
н2	335903,93	3175008,80
н3	335897,86	3175045,17
н4	335898,84	3175045,34
н5	335905,03	3175008,29
н6	335893,74	3175001,44
н1	335893,23	3175002,27



Масштаб 1:500

Условные обозначения:

— испрашиваемый земельный участок

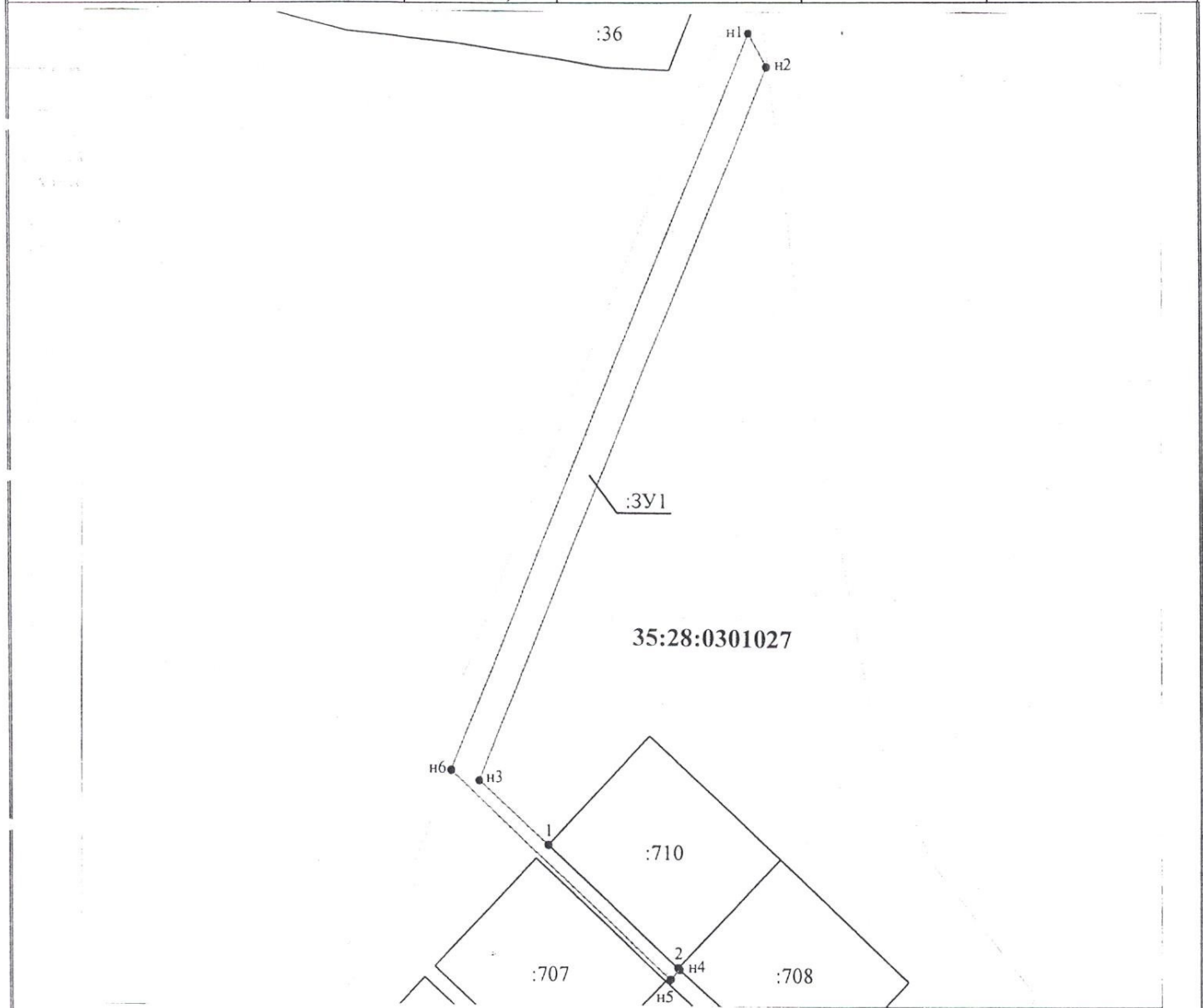
Приложение к распоряжению начальника
управления по имущественным и земельным
отношениям Грязовецкого муниципального
района Вологодской области
от 01.08.2018 № 696-р

**Схема расположения земельного участка
на кадастровом плане территории**

Условный номер земельного участка :ЗУ1

Площадь земельного участка 3078 кв.м

Обозначение характерных точек границ	Координаты, м		Обозначение характерных точек границ	Координаты, м	
	X	Y		X	Y
н1	339031,11	3184247,47	н4	338714,54	3184224,49
н2	339019,56	3184253,62	н5	338711,18	3184221,48
н3	338777,64	3184156,69	н6	338781,02	3184147,27
1	338756,16	3184180,25	н1	339031,11	3184247,47
2	338715,02	3184223,97			



Масштаб 1:2000

Условные обозначения:

испрашиваемый земельный участок

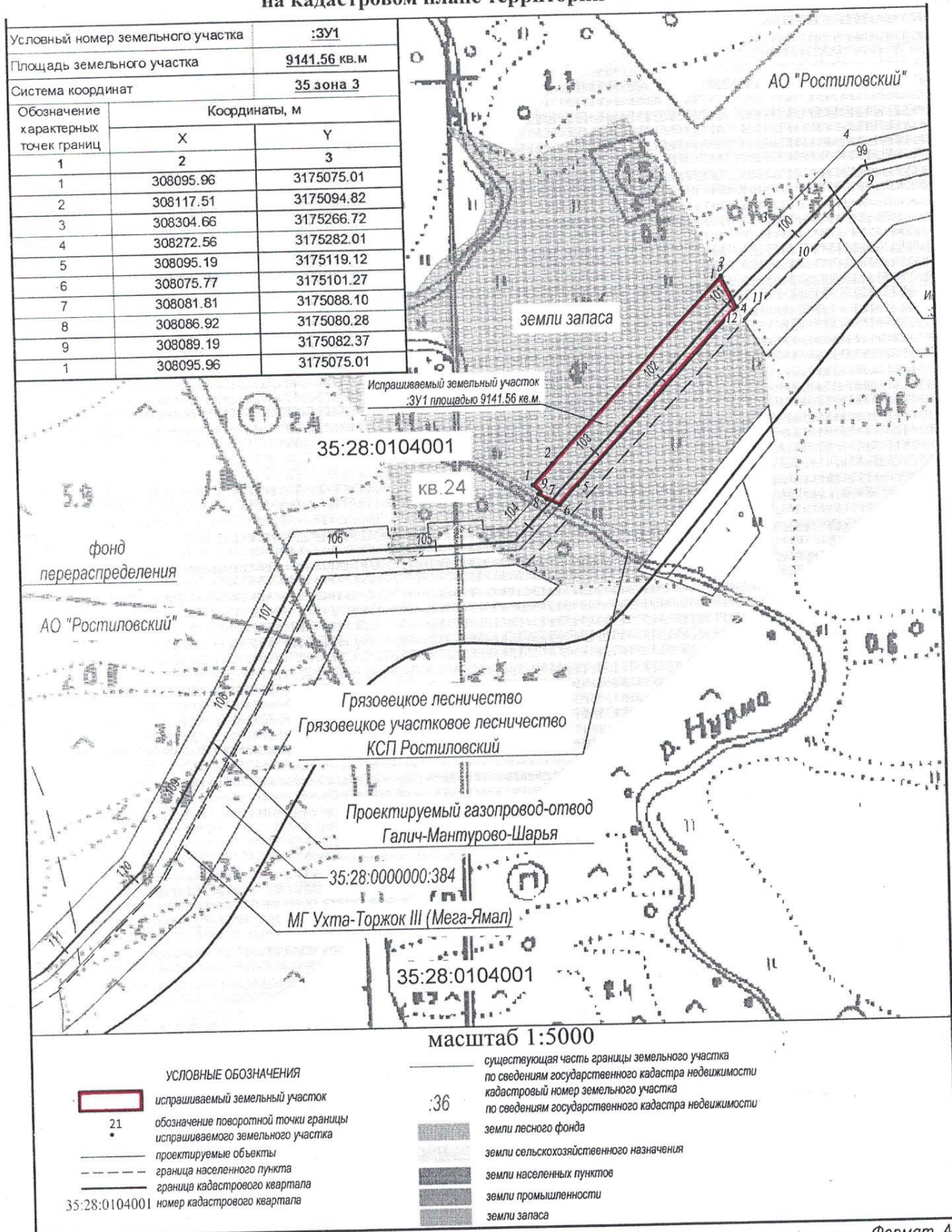
Приложение к распоряжению начальника
управления по имущественным и земельным
отношениям Грязовецкого муниципального
района Вологодской области
от 01.08.2018 № 695-р

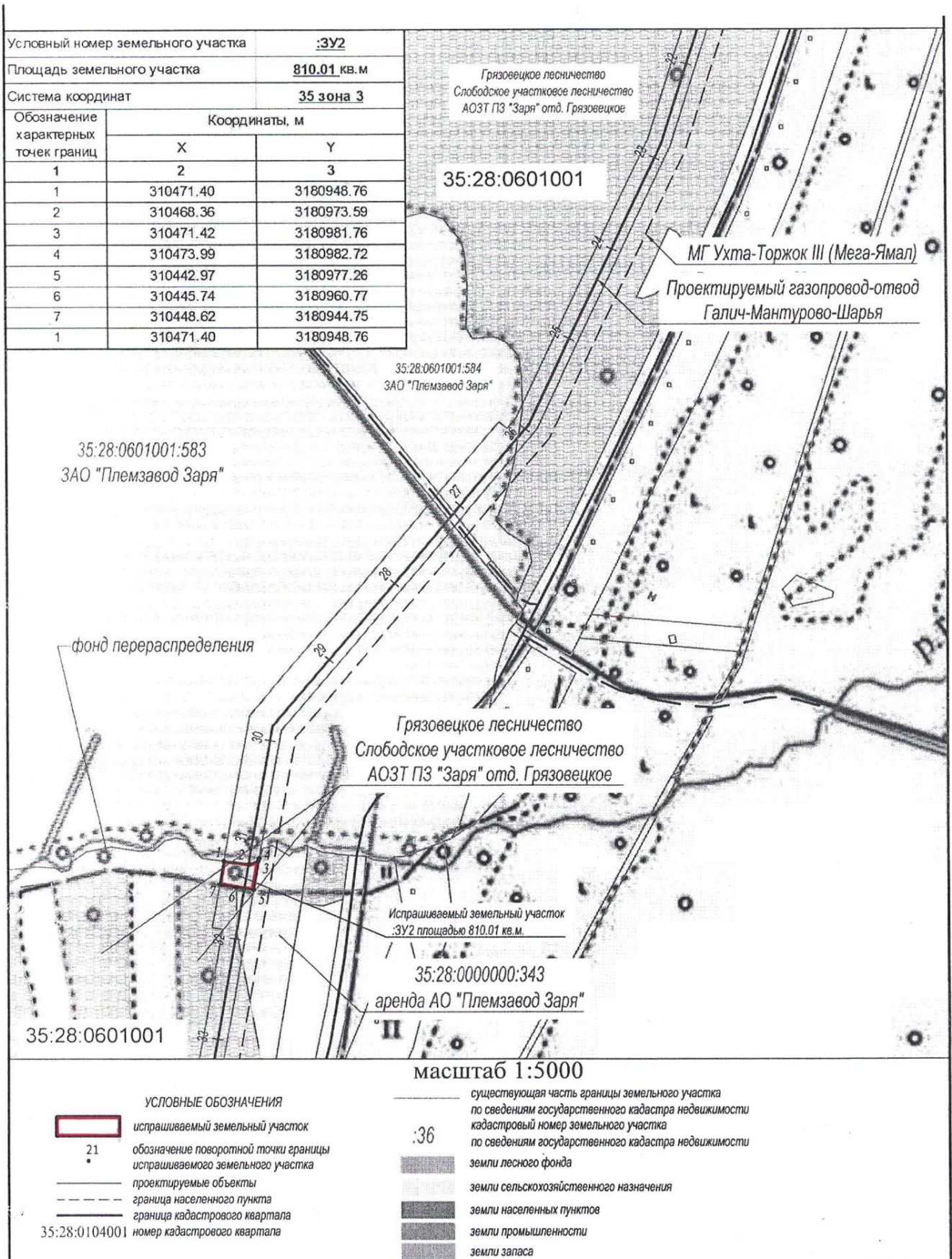
**Схема расположения земельного участка
на кадастровом плане территории**

Условный номер земельного участка		<u>35:28:0000000:3У1</u>	
Площадь земельного участка		<u>2025м²</u>	
Обозначение характерных точек границы	Координаты, м		
	X	Y	
1	2	3	
n1	306818,70	3175175,90	
n2	306818,23	3175179,02	
n3	306842,72	3175237,04	
n4	306645,82	3175337,48	
n5	306674,95	3175382,83	
1	306671,72	3175385,19	
2	306638,06	3175406,80	
3	306604,43	3175428,45	
n6	306602,72	3175425,68	
n7	306670,13	3175382,36	
4	306659,56	3175366,26	
5	306639,29	3175334,71	
6	306619,03	3175303,16	
7	306585,37	3175324,78	
8	306551,71	3175346,40	
9	306518,06	3175368,01	
n8	306515,77	3175364,58	
n9	306620,15	3175297,51	
n10	306644,19	3175334,94	
n11	306800,30	3175255,23	
n12	306838,87	3175235,64	
n13	306832,78	3175221,02	
n14	306821,12	3175193,57	
n15	306814,39	3175177,65	
n16	306814,76	3175175,22	
n1	306818,70	3175175,90	

Приложение к распоряжению начальника
Управления по имущественным и земельным
отношениям Грязовецкого муниципального
района Вологодской области
от 06.08.2018 № 404-р

**Схема расположения земель с координатами характерных точек границ
на кадастровом плане территории**





Приложение

13

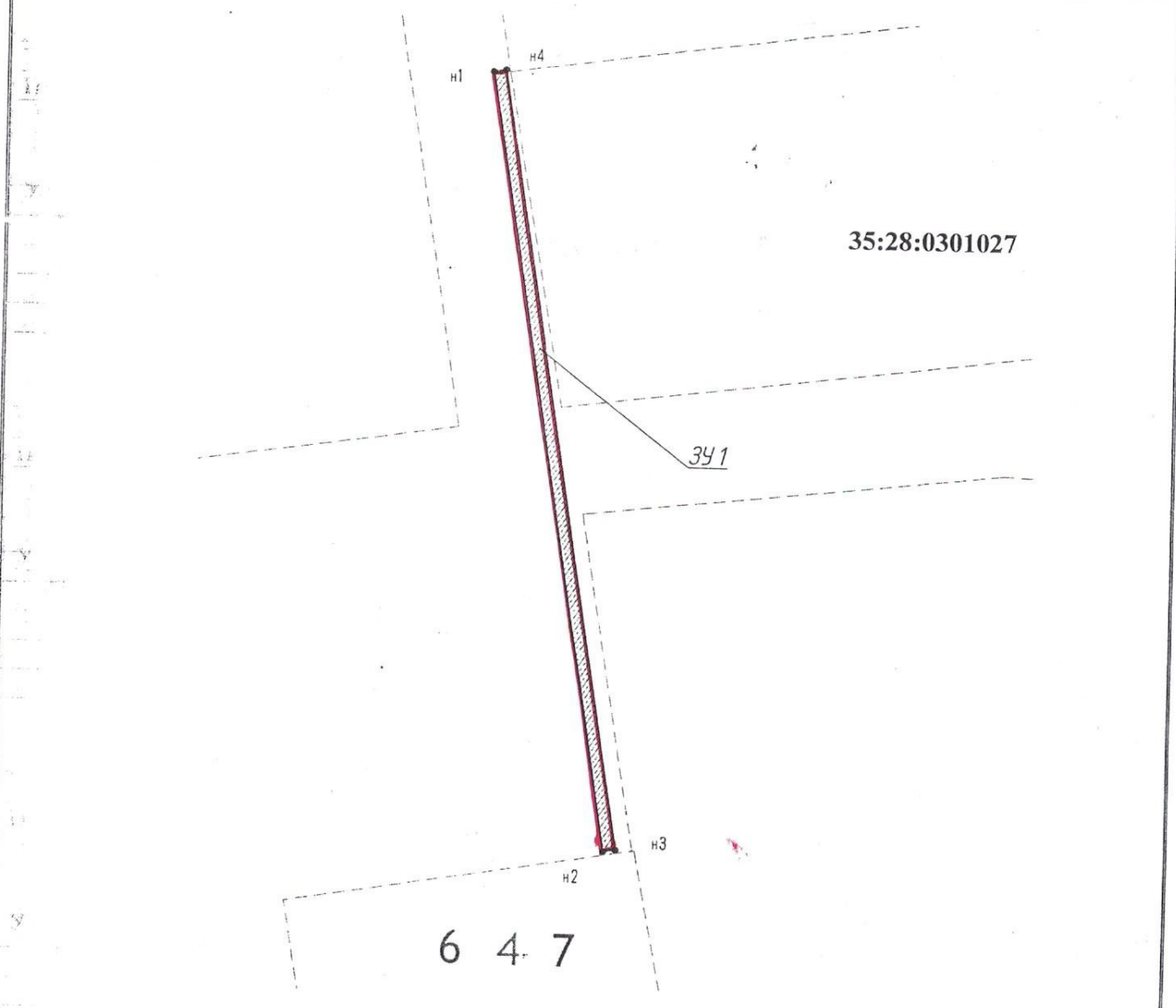
Приложение к распоряжению начальника
управления по имущественным и земельным
отношениям Грязовецкого муниципального
района Вологодской области
от 04.09.2018 № 493 р

**Схема расположения земельного участка
на кадастровом плане территории**

Условный номер земельного участка: ЗУ1


Площадь земельного участка 67 кв.м

Обозначение характерных точек границ	Координаты, м	
	X	Y
n1	337127,32	3183524,63
n2	337063,60	3183534,70
n3	337063,76	3183535,69
n4	337127,47	3183525,62
n1	337127,32	3183524,63



Масштаб 1:500

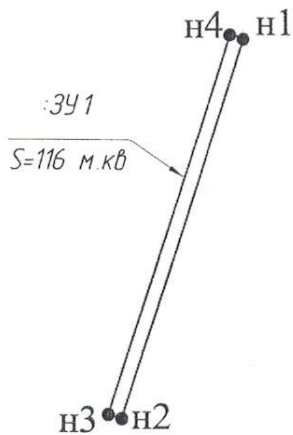
Условные обозначения:

 испрашиваемый земельный участок

Приложение к распоряжению начальника
управления по имущественным и земельным
отношениям Грязовецкого муниципального
района Вологодской области
от 14.09.2018 № 812-р

**Схема расположения земельного участка
на кадастровом плане территории**

Условный номер земельного участка: ЗУ1		
Площадь земельного участка 116 кв.м		
Обозначение характерных точек границ	Координаты, м	
	X	Y
н1	314697,94	3161629,51
н2	314642,55	3161612,36
н3	314643,21	3161612,44
н4	314698,53	3161627,60
н1	314697,94	3161629,51



35:28:0103022

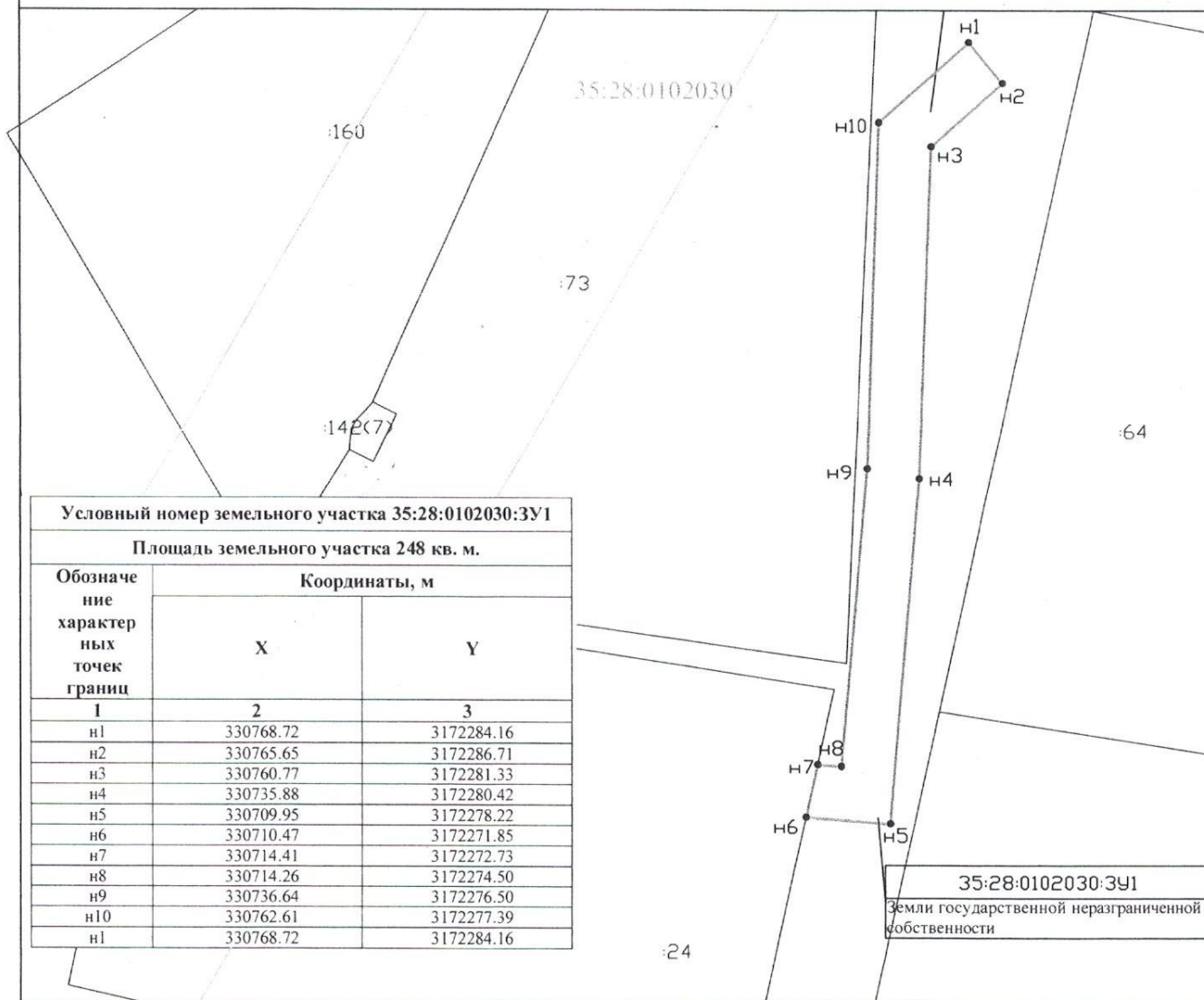
Масштаб 1:1000

Условные обозначения:

испрашиваемый земельный участок

Приложение к распоряжению начальника управления по имущественным и земельным отношениям Грязовецкого муниципального района Вологодской области от 26.09.2018 № 844-р

Схема границ земель или части земельного участка на кадастровом плане территории для размещения объекта: "Участок газораспределительной сети (газопровод-ввод) Вологодская область, Грязовецкий район, с/а Перцевская, д. Становишево, пер. Дачный, д. 1, до границы земельного участка с кадастровым номером 35:28:0102030:24 код стройки 19/14-002389"



УСЛОВНЫЕ ОБОЗНАЧЕНИЯ:

- 35:28:0102030:3У1 - условный номер образуемого земельного участка
- - вновь образованная часть границы, сведения о которой достаточны для определения ее местоположения
- - существующая часть границы, имеющиеся в ЕГРН сведения о которой достаточны для определения ее местоположения
- 35:28:0102030 - номер кадастрового квартала
- - обозначение границы объекта капитального строительства
- - граница кадастрового квартала
- - охранная зона объекта

Приложение к распоряжению начальника управления по имущественным и земельным отношениям Грязовецкого муниципального района Вологодской области от 09.10.2018 № 868/р

Схема расположения земельного участка на кадастровом плане территории

Условный номер земельного участка:ЗУ1		
Площадь земельного участка 90 кв.м		
Обозначение характерных точек границ	Координаты, м	
	X	Y
н1	331405,86	3176768,66
н2	331390,42	3176678,27
н3	331389,44	3176678,44
н4	331404,87	3176768,83
н1	331405,86	3176768,66

Масштаб 1:500

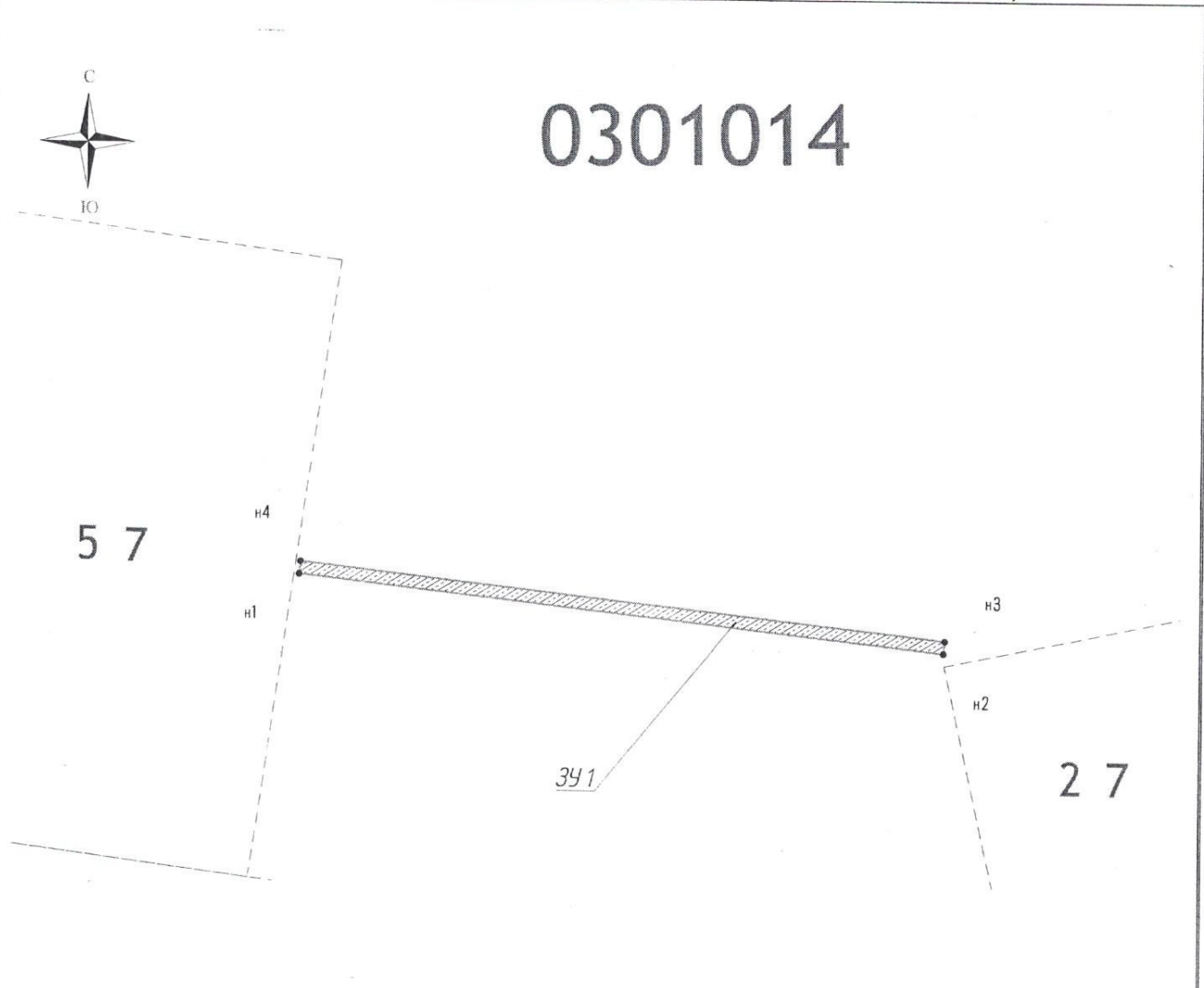
Условные обозначения:
 испрашиваемый земельный участок

Приложение 1
 к распоряжению начальника Управления по
 имущественным и земельным отношениям
 Грязовецкого муниципального района
 Вологодской области
 от 11.10.2018 № 876-р

**Схема расположения земельного участка
 на кадастровом плане территории**

Условный номер земельного участка: 3У1
 Площадь земельного участка 51 кв.м

Обозначение характерных точек границ	Координаты, м	
	X	Y
н1	335436,14	3188486,56
н2	335430,67	3188538,56
н3	335431,67	3188538,66
н4	335437,13	3188486,66
н1	335436,14	3188486,56



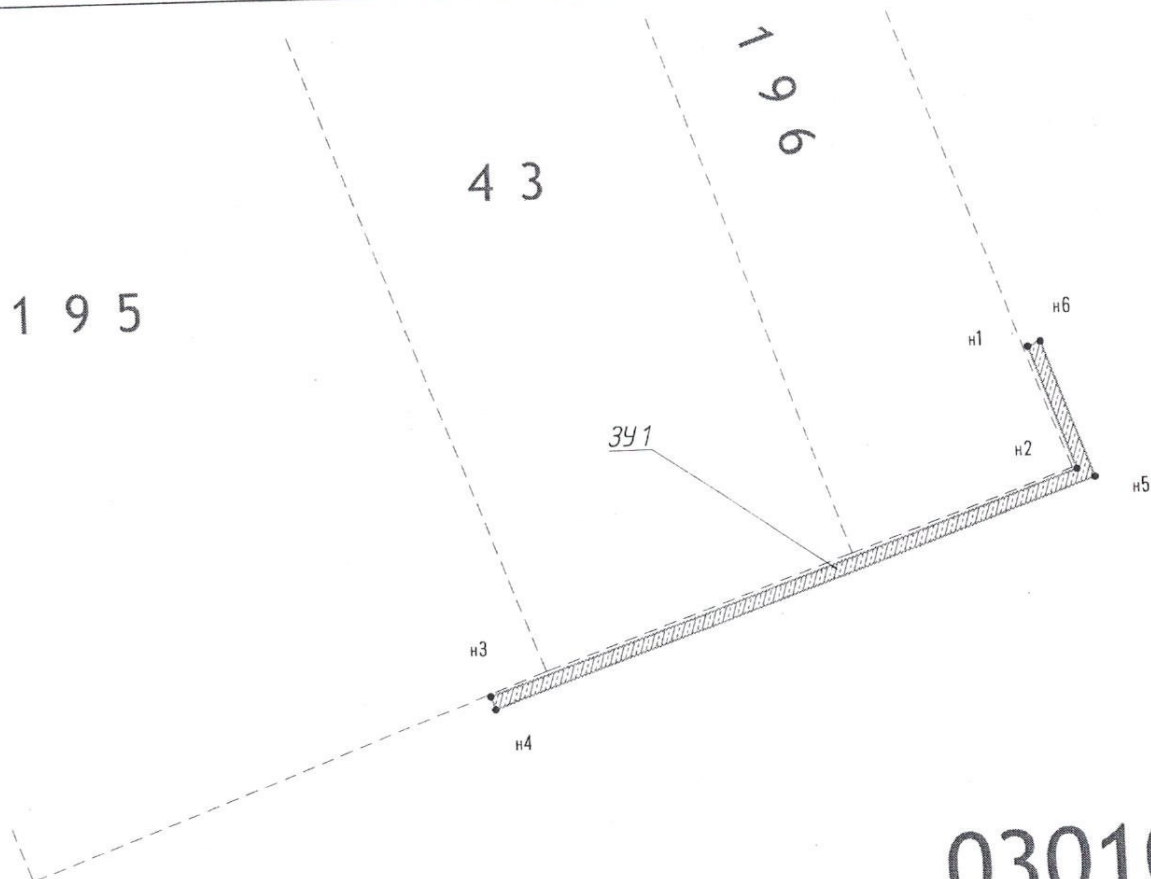
Масштаб 1:500

Условные обозначения:
 испрашиваемый земельный участок

Приложение 2
 к распоряжению начальника Управления по
 имущественным и земельным отношениям
 Грязовецкого муниципального района
 Вологодской области
 от 11.10.2018 № 876-р

**Схема расположения земельного участка
 на кадастровом плане территории**

Условный номер земельного участка: ЗУ1		
Площадь земельного участка 56 кв.м		
Обозначение характерных точек границ	Координаты, м	
	X	Y
н1	335292,56	3188759,05
н2	335283,59	3188762,27
н3	335268,58	3188719,19
н4	335267,65	3188719,51
н5	335282,98	3188763,56
н6	335292,90	3188759,99
н1	335292,56	3188759,05



Масштаб 1:500

Условные обозначения:
 испрашиваемый земельный участок

Приложение к распоряжению начальника
Управления по иждивенным и земельным
отношениям Грязовецкого муниципального
района Вологодской области
от _____ № _____

ГРЯЗОВЕЦКИЙ РАЙОН
Юровское
сельское поселение

**Схема расположения земель с координатами
характерных точек границ
на кадастровом плане территории**

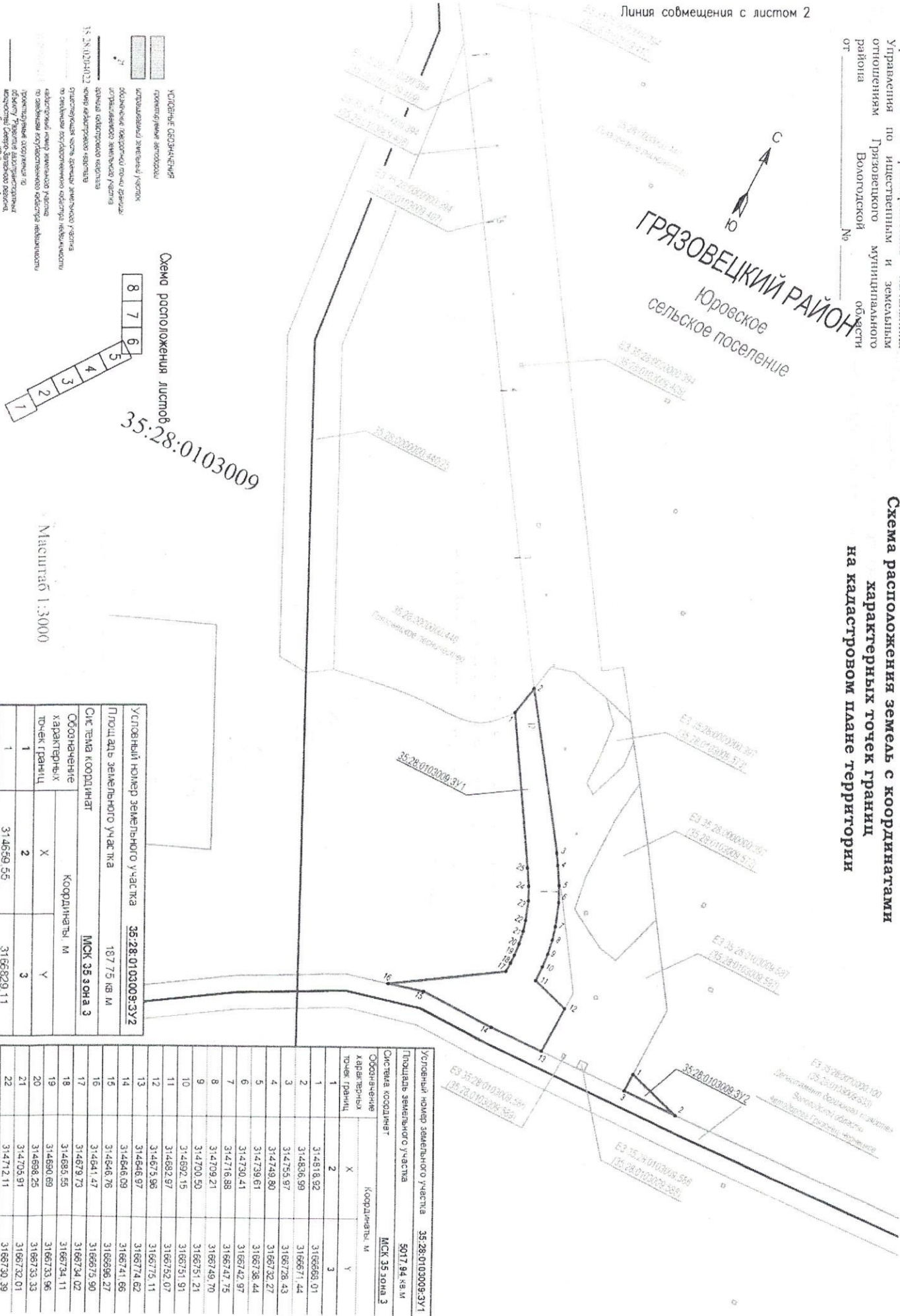


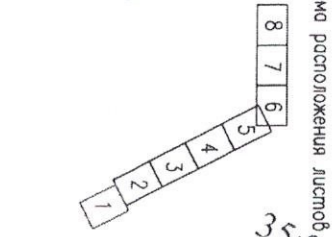
Схема расположения листов 6
35:28:0103009

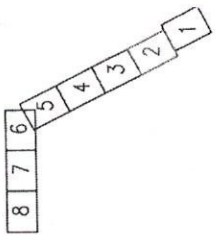
Масштаб 1:3000

Условный номер земельного участка	Координаты м	
	X	Y
1	314659.55	3166829.11
2	314649.32	3166962.76
3	314648.42	3166829.01

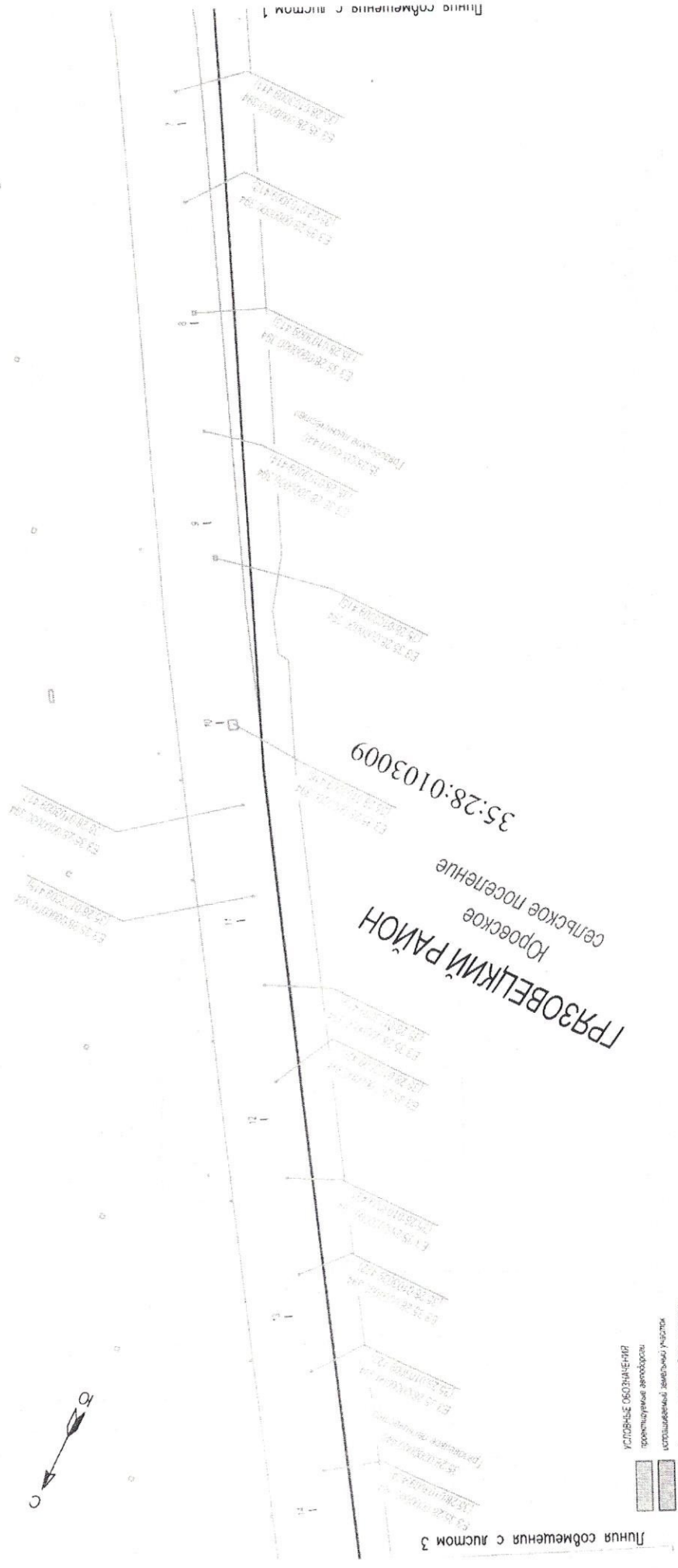
Условный номер земельного участка		Координаты м	
Площадь земельного участка		X	Y
1	314818.92	3166666.01	3166775.11
2	314836.99	3166671.44	3166774.62
3	314755.97	3166726.43	3166774.62
4	314749.80	3166732.27	3166774.62
5	314739.61	3166738.44	3166774.62
6	314730.41	3166742.97	3166774.62
7	314716.88	3166747.75	3166774.62
8	314709.21	3166749.70	3166774.62
9	314700.50	3166751.21	3166774.62
10	314692.15	3166751.07	3166774.62
11	314682.97	3166752.07	3166774.62
12	314675.96	3166753.33	3166774.62
13	314666.97	3166754.62	3166774.62
14	314666.09	3166754.66	3166774.62
15	314666.76	3166755.27	3166774.62
16	314661.47	3166756.90	3166774.62
17	314659.73	3166760.02	3166774.62
18	314659.55	3166763.11	3166774.62
19	314659.69	3166763.96	3166774.62
20	314659.25	3166763.33	3166774.62
21	314703.91	3166762.01	3166774.62
22	314712.11	3166763.39	3166774.62
23	314723.20	3166766.45	3166774.62
24	314730.97	3166772.63	3166774.62
25	314740.38	3166776.93	3166774.62

УСЛОВНЫЕ ОБОЗНАЧЕНИЯ
 [Symbol] граница земельного участка
 [Symbol] граница земельной доли
 [Symbol] граница кадастрового квартала
 [Symbol] граница кадастровой территории
 [Symbol] граница территории населенного пункта
 [Symbol] граница территории муниципального образования
 [Symbol] граница территории государственного кадастра недвижимости
 [Symbol] граница территории государственного кадастра недвижимости (участки, не входящие в состав кадастровой территории)
 [Symbol] граница территории государственного кадастра недвижимости (участки, не входящие в состав кадастровой территории)
 [Symbol] граница территории государственного кадастра недвижимости (участки, не входящие в состав кадастровой территории)





**Схема расположения земель с координатами
характерных точек границ
на кадастровом плане территории**

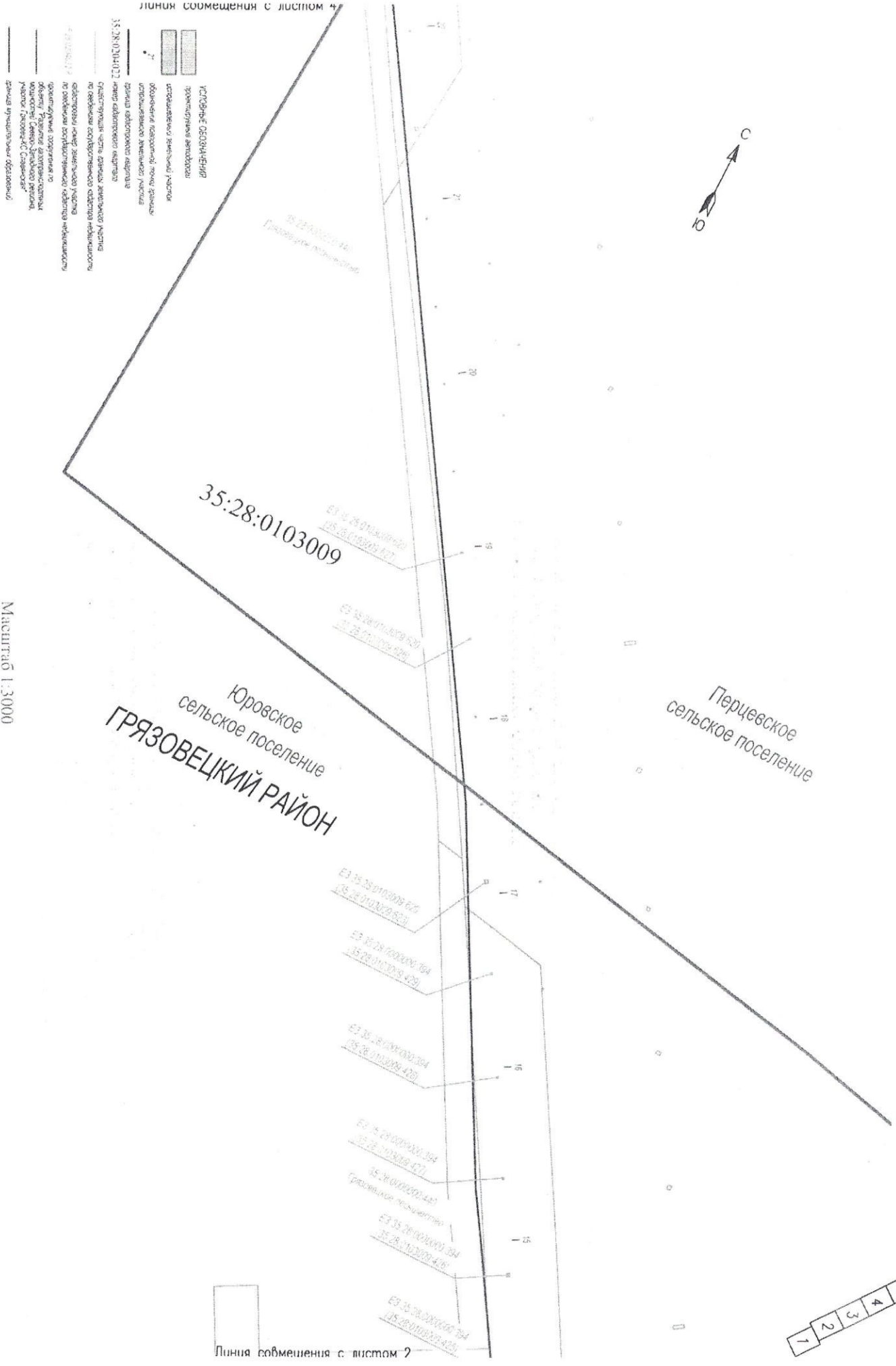
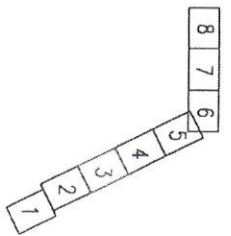


Листня събмешена с листом 3

- УСЛОВНЫЕ СВОЗНАЧЕНИЯ**
- проектные автострои
 - изданный земельный участок
 - обремененный участок, точка границы
 - ограничивающая земельный участок
 - граница кадастрового участка
 - номер кадастрового участка
 - кадастровый номер земельного участка
 - кадастровый номер земельного участка, принадлежащего к государственному кадастру недвижимости
 - кадастровый номер земельного участка, принадлежащего к государственному кадастру недвижимости
 - проектные строения по
 - области "Земельный кадастр"
 - кадастровый номер земельного участка
 - кадастровый номер земельного участка
 - кадастровый номер земельного участка
- 35:28:0103009
- 15.03.2014
- данные муниципальных образований

**Схема расположения земель с координатами
характерных точек границ
на кадастровом плане территории**

Схема расположения листов



Линия совмещения с листом 4

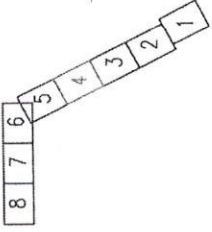
Линия совмещения с листом 2

- УСЛОВНЫЕ ОБОЗНАЧЕНИЯ**
- кадастровые границы
 - кадастровые границы с координатами
 - кадастровые границы с площадью
 - кадастровые границы с площадью и координатами
 - кадастровые границы с площадью, координатами и площадью кадастрового участка
 - кадастровые границы с площадью, координатами, площадью кадастрового участка и кадастровым номером
 - кадастровые границы с площадью, координатами, площадью кадастрового участка, кадастровым номером и кадастровым номером кадастрового участка
 - кадастровые границы с площадью, координатами, площадью кадастрового участка, кадастровым номером и кадастровым номером кадастрового участка и кадастровым номером кадастрового участка

Масштаб 1:3000

**Схема расположения земель с координатами
характерных точек границ
на кадастровом плане территории**

Схема расположения листов












Листня совмещеня с листом 3

Терявское
сельское поселение

35:28:0103009

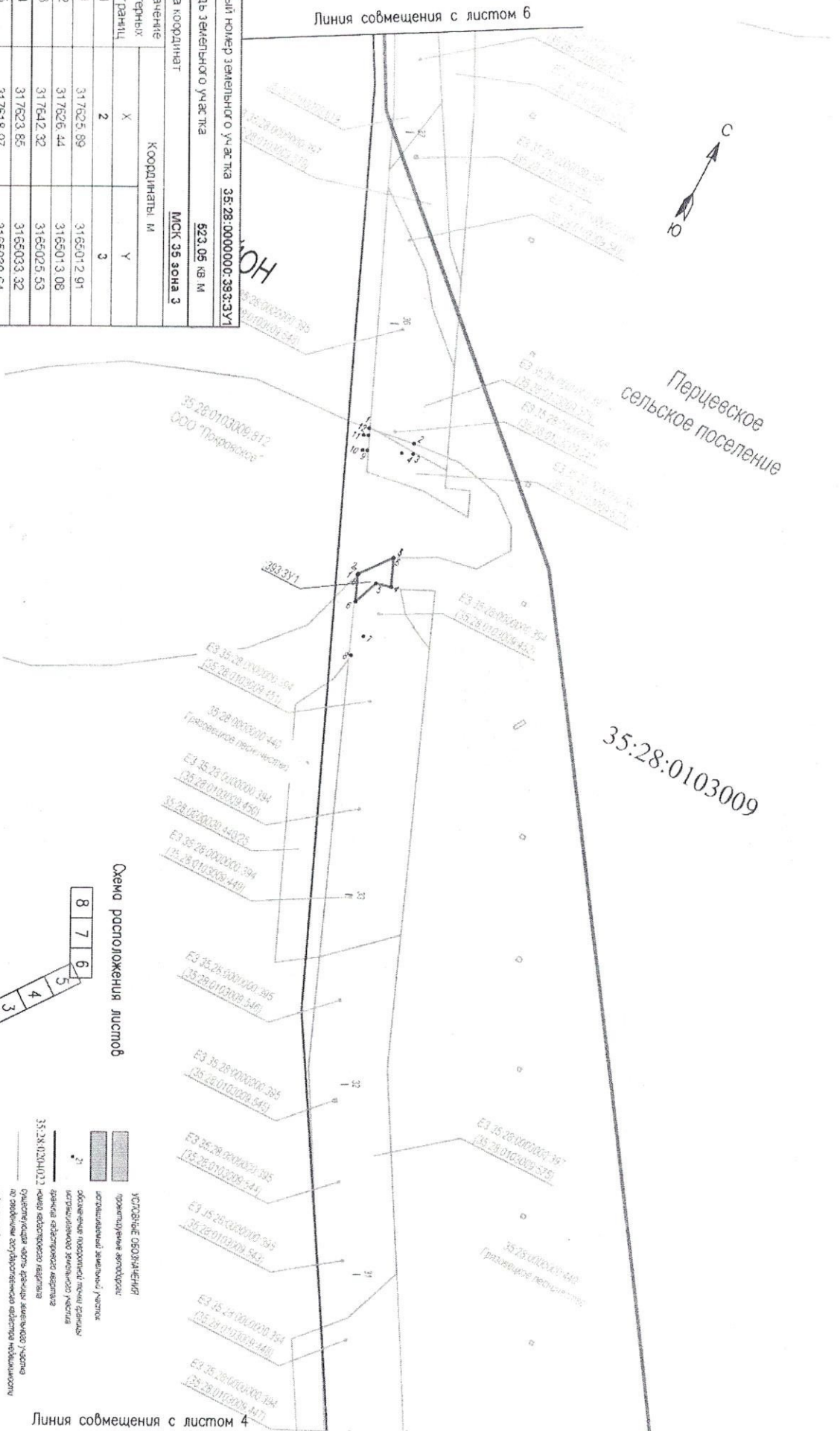
ПРОВОЦКИЙ РАЙОН
Юрское
сельское поселение

Листня совмещеня с листом 3

- УСЛОВНЫЕ ОБОЗНАЧЕНИЯ**
-  административные территории
 -  кадастровые земельные участки
 -  отдельные участки по кадастру
 -  кадастровые участки
 -  кадастровые участки
 -  кадастровые участки
 -  кадастровые участки
 -  кадастровые участки
 -  кадастровые участки

Масштаб 1:3000

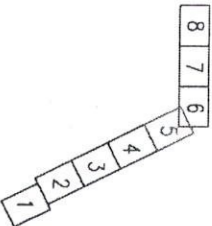
**Схема расположения земель с координатами
характерных точек границ
на кадастровом плане территории**



Основное наименование		Координаты, м	
характерных точек границ	X	Y	
1	317826.89	3165012.91	
2	317826.44	3165013.08	
3	317842.32	3165025.53	
4	317823.85	3165033.32	
5	317818.97	3165030.64	
6	317809.99	3165029.35	
7	317598.38	3165030.43	
8	317586.59	3165029.42	
1	317826.89	3165012.91	

Условный номер земельного участка: 35:28:0000000:393:3У1
 Площадь земельного участка: 823.09 кв. м
 Система координат: МСКЗ5 зона 3

Схема расположения листов



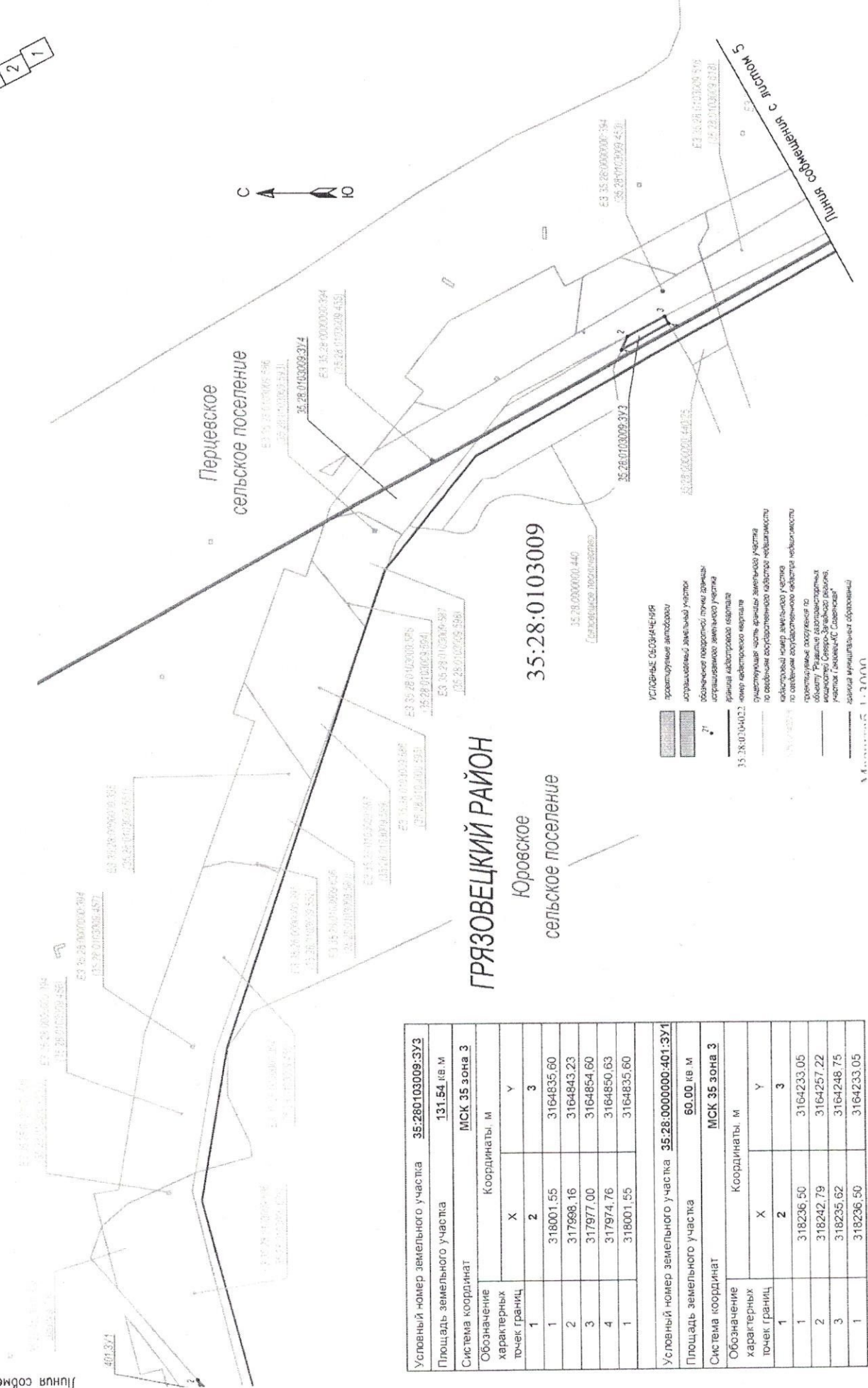
Масштаб 1:3000

- УСЛОВНЫЕ ОБОЗНАЧЕНИЯ**
- проекционные координаты
 - кадастровый земельный участок
 - обременение недвижимого имущества
 - обременение недвижимого имущества в виде ипотеки
 - граница кадастрового участка
 - граница кадастрового участка
 - граница кадастрового участка
- Область, в которой действует закон об обязательном страховании государственного имущества, не подлежит страхованию.
- Ограничение: "Уставное ограничение"
- Ограничение: "Уставное ограничение"
- Ограничение: "Уставное ограничение"
- Ограничение: "Уставное ограничение"
- Ограничение: "Уставное ограничение"
- Ограничение: "Уставное ограничение"
- Ограничение: "Уставное ограничение"
- Ограничение: "Уставное ограничение"
- Ограничение: "Уставное ограничение"

Линия совмещения с листом 4

Схема расположения листов

Схема расположения земель с координатами характерных точек границ на кадастровом плане территории

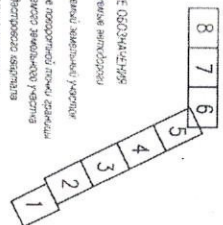


Условный номер земельного участка		35:28:0103009:3У3		
Площадь земельного участка		131,54 кв. м		
Система координат		МСК 35 зона 3		
Обозначение характерных точек границ	Координаты, м	X	Y	
		1	2	
		1	318001,55	3164835,60
		2	317988,16	3164843,23
		3	317977,00	3164854,60
4	317974,76	3164850,63		
1	318001,55	3164835,60		
Условный номер земельного участка		35:28:0000000:401:3У1		
Площадь земельного участка		60,00 кв. м		
Система координат		МСК 35 зона 3		
Обозначение характерных точек границ	Координаты, м	X	Y	
		1	2	
		1	318236,50	3164233,05
		2	318242,79	3164257,22
		3	318235,62	3164248,75
1	318236,50	3164233,05		

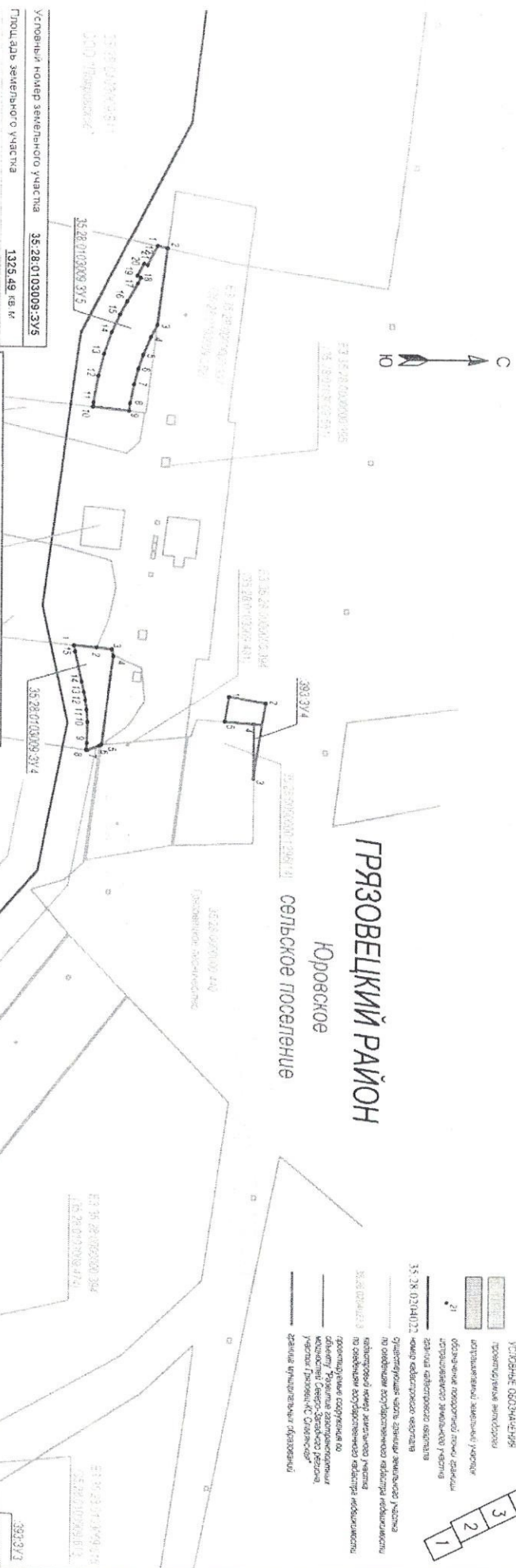
Линия сойтешня с листом /

**Схема расположения земель с координатами
характерных точек границ
на кадастровом плане территории**

Схема расположения листов



ГРЯЗОВЕЦКИЙ РАЙОН
Юрловское
сельское поселение



- УСЛОВНЫЕ ОБОЗНАЧЕНИЯ**
- граница кадастрового участка
 - граница кадастрового участка с координатами характерных точек
 - граница кадастрового участка с координатами характерных точек и площадью
 - граница кадастрового участка с координатами характерных точек, площадью и кадастровым номером
 - граница кадастрового участка с координатами характерных точек и кадастровым номером
 - граница кадастрового участка с кадастровым номером
 - граница кадастрового участка с кадастровым номером и кадастровым номером
 - граница кадастрового участка с кадастровым номером и кадастровым номером

Условный номер земельного участка **35:28:0103009:3У5**
Площадь земельного участка **1335,49 кв. м**

Обозначение характерных точек границ	Система координат		
	X	Y	Z
1	318116,01	3162793,07	2
2	318122,92	3162794,18	2
3	318118,16	3162832,38	2
4	318114,97	3162838,55	2
5	318111,23	3162847,47	2
6	318108,87	3162854,34	2
7	318106,77	3162862,03	2
8	318104,93	3162871,30	2
9	318104,42	3162875,16	2
10	318086,46	3162873,56	2
11	318086,73	3162871,10	2
12	318088,97	3162851,94	2
13	318091,69	3162847,16	2
14	318095,57	3162836,12	2
15	318099,68	3162827,24	2
16	318103,29	3162820,66	2
17	318108,44	3162811,78	2
18	318109,84	3162809,04	2
19	318108,03	3162808,03	2
20	318111,43	3162801,91	2
21	318113,03	3162802,81	2
1	318118,01	3162793,07	2

Условный номер земельного участка **35:28:0103009:3У4**
Площадь земельного участка **614,05 кв. м**

Обозначение характерных точек границ	Система координат		
	X	Y	Z
1	318077,89	3162993,04	2
2	318088,99	3162994,21	2
3	318096,71	3162995,02	2
4	318097,47	3162998,54	2
5	318091,87	3163043,22	2
6	318090,81	3163043,63	2
7	318084,86	3163045,94	2
8	318084,31	3163045,86	2
9	318084,71	3163042,35	2
10	318084,88	3163031,63	2
11	318084,40	3163025,63	2
12	318083,71	3163020,68	2
13	318082,98	3163016,73	2
14	318081,86	3163011,45	2
15	318078,55	3162996,23	2
1	318077,89	3162993,04	2

Условный номер земельного участка **35:28:0000000:393:3У3**
Площадь земельного участка **133,66 кв. м**

Обозначение характерных точек границ	Система координат		
	X	Y	Z
1	317996,39	3163425,04	2
2	317999,69	3163420,97	2
3	318000,58	3163419,88	2
4	318003,08	3163447,40	2
5	318002,18	3163448,39	2
6	317998,40	3163452,54	2
1	317996,39	3163425,04	2

Условный номер земельного участка **35:28:0000000:393:3У4**
Площадь земельного участка **278,57 кв. м**

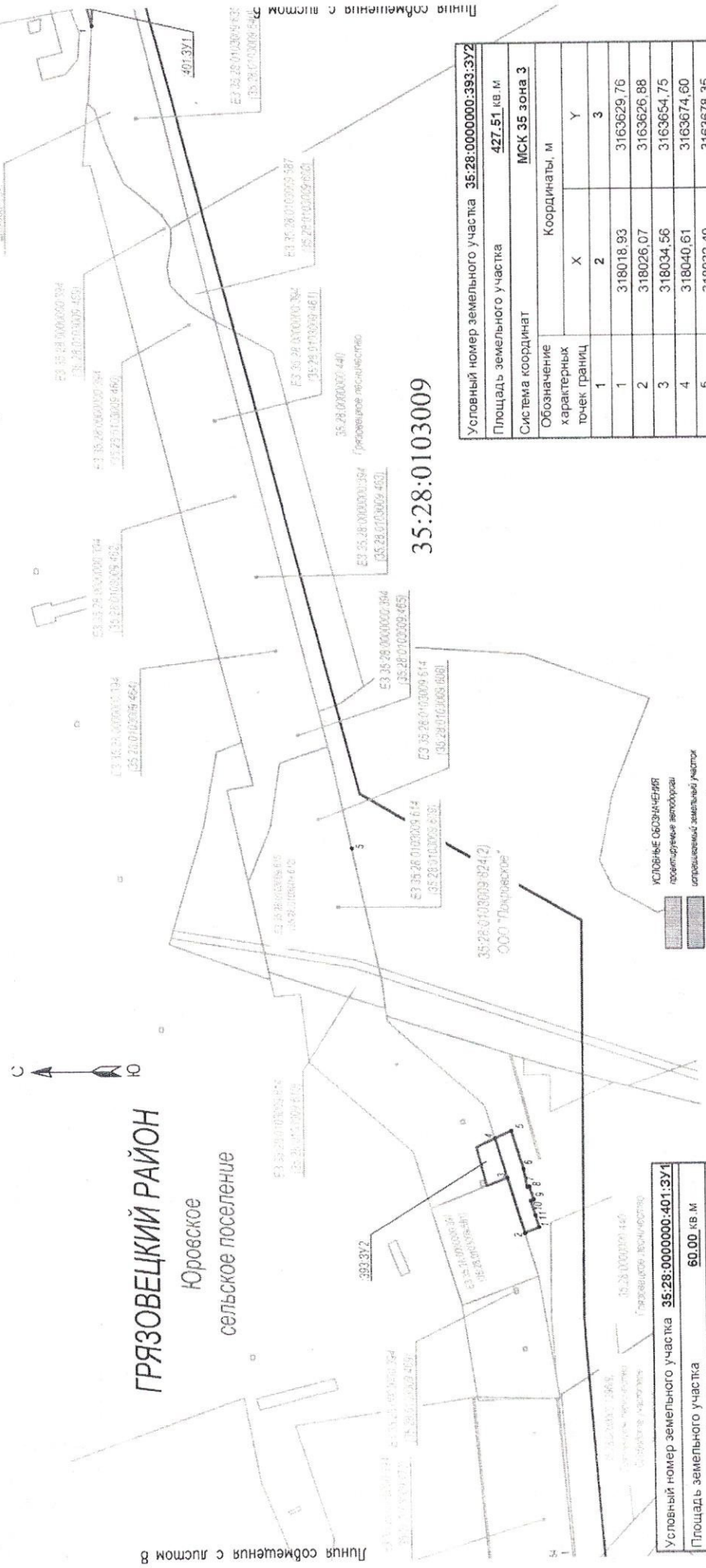
Обозначение характерных точек границ	Система координат		
	X	Y	Z
1	318155,21	3163018,65	2
2	318173,69	3163021,76	2
3	318167,74	3163009,46	2
4	318167,81	3163032,32	2
5	318153,23	3163031,16	2
1	318155,21	3163018,65	2

Масштаб 1:3000

Приложение 18

Схема расположения листов
8 7 6 5 4 3 2 1

**Схема расположения земель с координатами
характерных точек границ
на кадастровом плане территории**



Линия соймещения с листом 8

Условный номер земельного участка 35:28:0000000:393.3У2

Площадь земельного участка 427.51 кв. м

МСК 35 зона 3

Обозначение характерных точек границ	Координаты, м	
	X	Y
1	2	3
1	318018.93	3163629.76
2	318026.07	3163626.88
3	318034.56	3163654.75
4	318040.61	3163674.60
5	318032.40	3163678.35
6	318026.53	3163659.13
7	318024.75	3163649.97
8	318023.63	3163650.32
9	318021.55	3163643.63
10	318023.09	3163643.15
11	318020.77	3163635.88
1	318018.93	3163629.76

Условный номер земельного участка 35:28:0000000:401.3У1

Площадь земельного участка 60.00 кв. м

МСК 35 зона 3

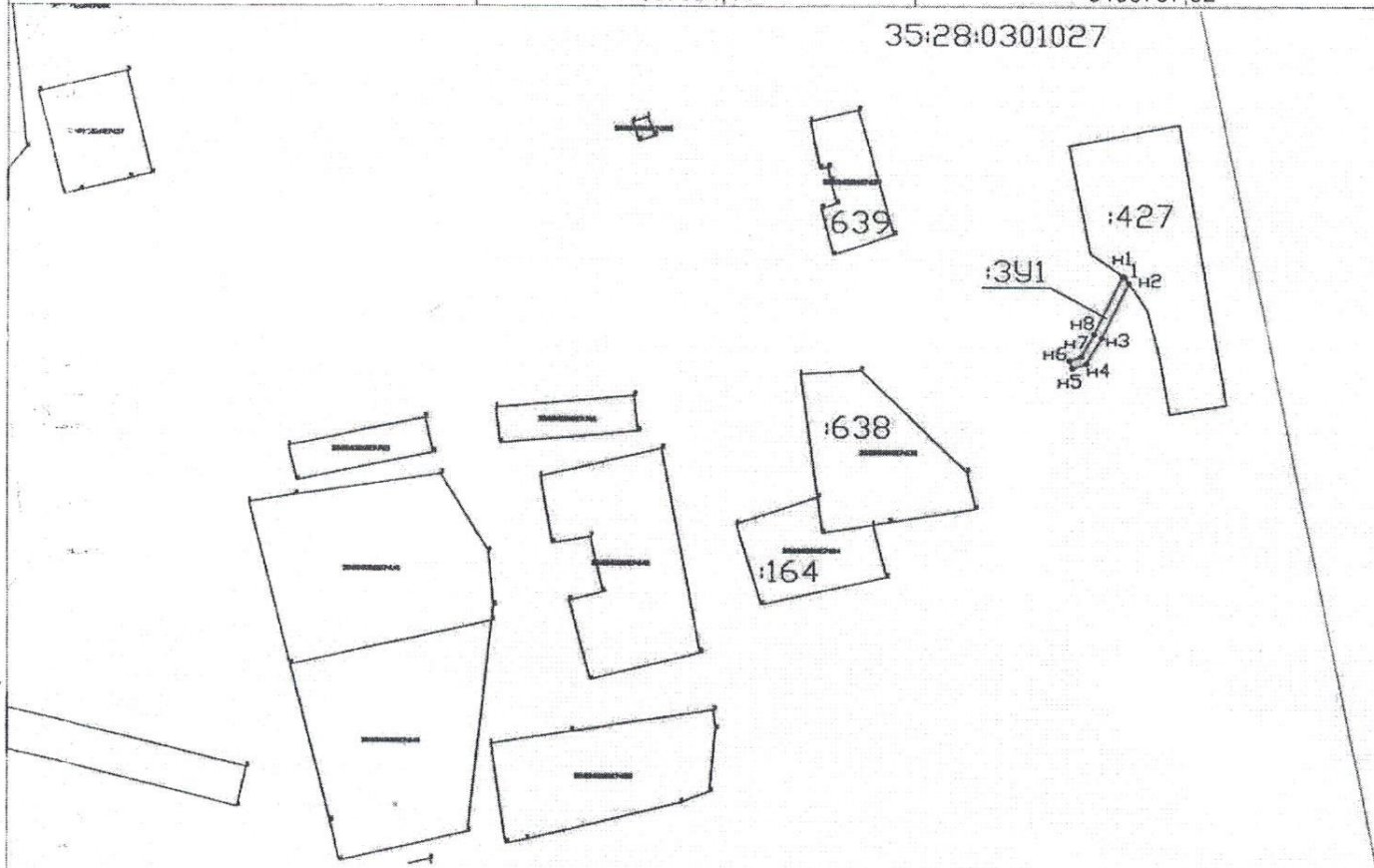
Обозначение характерных точек границ	Координаты, м	
	X	Y
1	2	3
1	318236.50	3164233.05
2	318242.79	3164257.22
3	318235.62	3164248.75

Масштаб 1:3000

Приложение к распоряжению начальника
управления по имущественным и
земельным отношениям Грязовецкого
муниципального района Вологодской
области
от « 23 » 10 2018 г. № 894-р

Схема расположения земельного участка на кадастровом плане территории

Условный номер земельного участка :ЗУ1		
Площадь земельного участка 52 кв.м.		
Обозначение характерных точек границ	Координаты, м	
	X	Y
1	2	3
Н1	337598,83	3183774,21
1	337598,54	3183774,63
Н2	337597,08	3183775,63
Н3	337583,28	3183769,17
Н4	337576,84	3183765,46
Н5	337575,67	3183762,15
Н6	337577,57	3183761,48
Н7	337578,58	3183764,29
Н8	337584,14	3183767,32

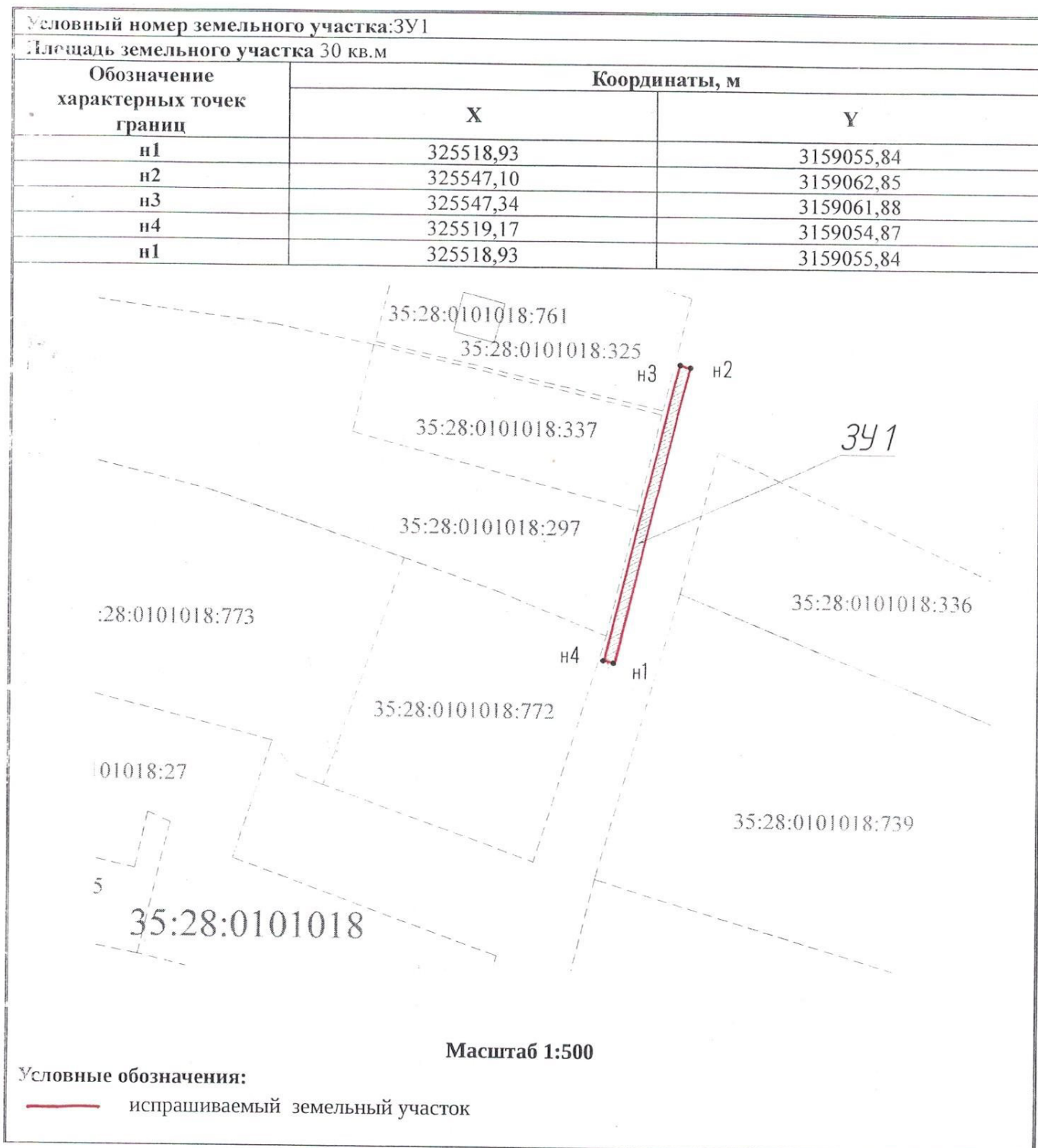


Условные обозначения:

- :ЗУ1 - вновь образованный земельный участок
- граница кадастрового квартала 35:28:0301027
- вновь образованная часть границы, сведения о которой достаточны для определения ее местоположения
- н1 - вновь образованная точка
- - характерная точка границы, сведения о которой позволяют однозначно определить ее положение на местности

Приложение к распоряжению начальника
Управления по имущественным и земельным
отношениям Грязовецкого муниципального
района Вологодской области
от 27.11.2018 № 993-р

**Схема расположения земельного участка
на кадастровом плане территории**



Приложение к распоряжению начальника
Управления по имущественным и земельным
отношениям Грязовецкого муниципального
района Вологодской области
от 24.11.2018 № 992-р

**Схема расположения земельного участка
на кадастровом плане территории**

Условный номер земельного участка:ЗУ1		
Площадь земельного участка 18 кв.м		
Обозначение характерных точек границ	Координаты, м	
	X	Y
н1	325179,61	3145666,63
н2	325176,08	3145685,04
н3	325177,07	3145685,23
н4	325180,60	3145666,82
н1	325179,61	3145666,63

35:28:0101024:3

35:28:0101024

35:28:0101024:36

35:28:0101024:37



35:28:0101024:40

391

35:28:0101024:33

Масштаб 1:500

Условные обозначения:

———— испрашиваемый земельный участок

Приложение к распоряжению начальника
Управления по имущественным и земельным
отношениям Грязовецкого муниципального
района Вологодской области
от 29.11.2018 № 996-р

**Схема расположения земельного участка
на кадастровом плане территории**

Условный номер земельного участка: 3У1

Площадь земельного участка 239 кв.м

Обозначение характерных точек границ	Координаты, м	
	X	Y
п1	300316,28	3181780,34
п2	300312,96	3181739,67
п3	300271,73	3181742,42
п4	300240,12	3181762,69
п5	300240,66	3181763,53
п6	300272,06	3181743,40
п7	300312,04	3181740,74
п8	300315,28	3181780,42
п1	300316,28	3181780,34

35:28:0601020

3У1

п2

п1

п7

п8

35 28 0601020 4

п3

п6

п4

п5

35 28 0601020 1292

Масштаб 1:1000

Словные обозначения:

— испрашиваемый земельный участок

Приложение к распоряжению начальника
Управления по имущественным и земельным
отношениям Грязовецкого муниципального
района Вологодской области
от 27.11.2018 № 994-р

**Схема расположения земельного участка
на кадастровом плане территории**

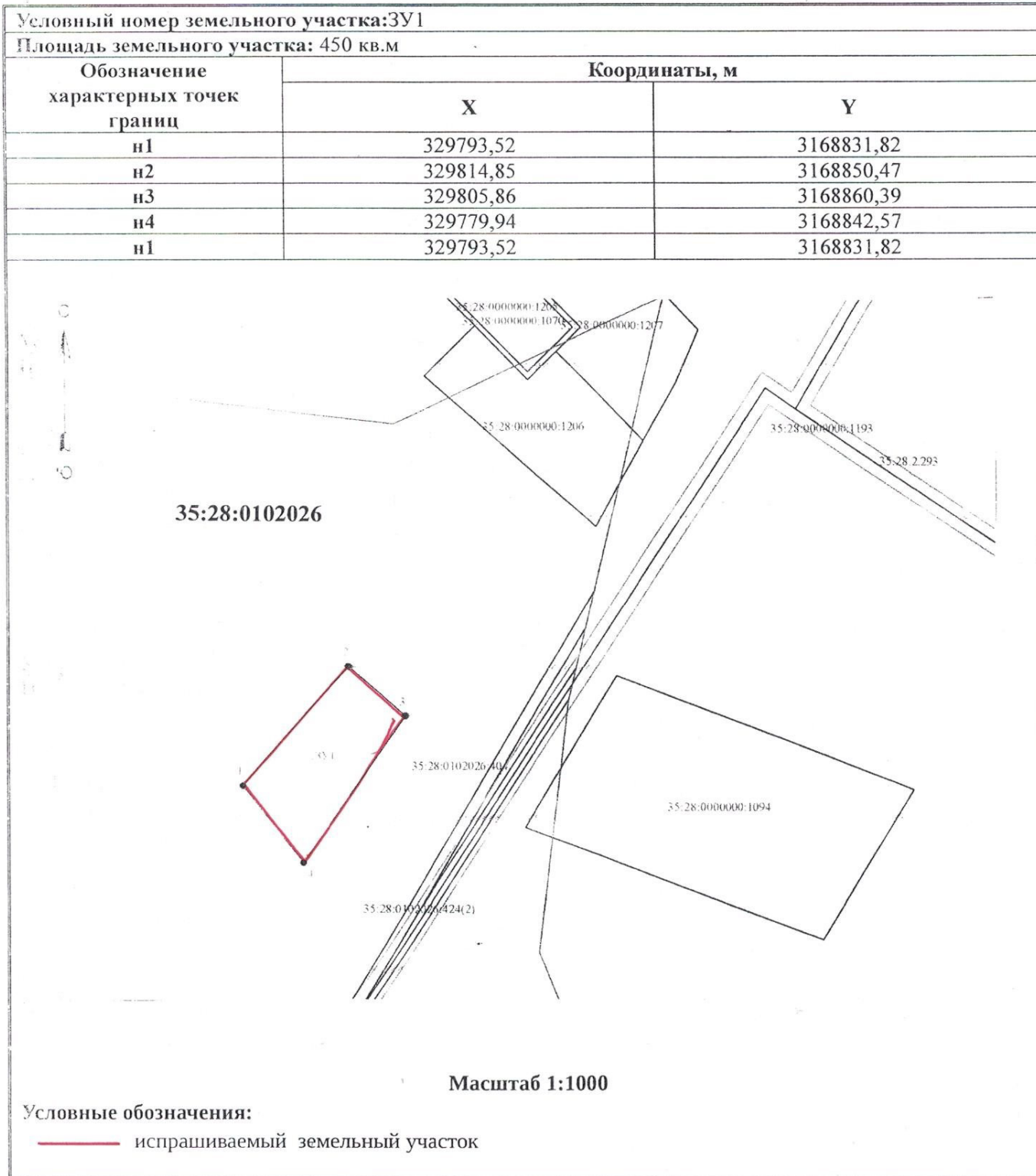
Условный номер земельного участка: 3У1		
Площадь земельного участка 54 кв.м		
Обозначение характерных точек границ	Координаты, м	
	X	Y
п1	325834,98	3159958,33
п2	325847,94	3159943,25
п3	325878,62	3159956,32
п4	325879,02	3159955,40
п5	325847,66	3159942,04
п6	325834,23	3159957,68
п1	325834,98	3159958,33

Масштаб 1:500

словные обозначения:
 испрашиваемый земельный участок

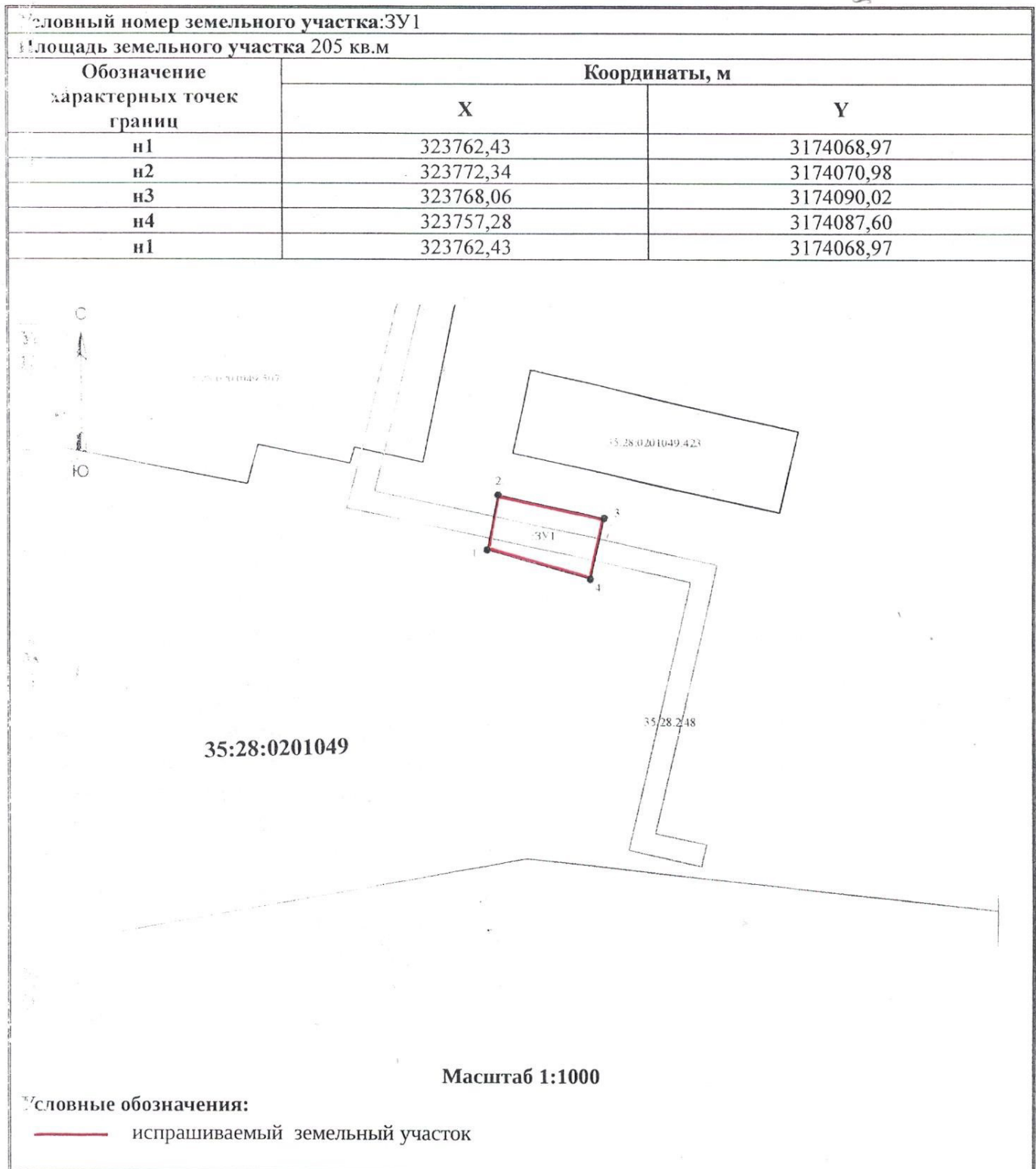
Приложение к распоряжению начальника
Управления по имущественным и земельным
отношениям Грязовецкого муниципального
района Вологодской области
от 11.12.2018 № 1026-р

**Схема расположения земельного участка
на кадастровом плане территории**



Приложение к распоряжению начальника
Управления по имущественным и земельным
отношениям Грязовецкого муниципального
района Вологодской области
от 11.12.2018 № 1025-р

**Схема расположения земельного участка
на кадастровом плане территории**



Приложение к распоряжению начальника
управления по имущественным и
земельным отношениям Грязовецкого
муниципального района Вологодской
области

от 29.12.2018 № 1146-р

**Схема расположения земельного участка предполагаемого к
использованию на кадастровом плане территории**



35:28:0104015

35:28:0104015

Вологодская область,
Грязовецкий муниципальный район, д. Рстиловоо

Масштаб 1:1000

Условные обозначения:

— граница образуемого участка

35:28:0104015 номер кадастрового квартала

- - - граница существующих участков

▨ доступ (проходы, проезды)

Геоданные Условного земельного участка:
ЗУ1

Периметр 412 м. Общая площадь 205 кв.м.

1	Координаты, м	
	X	Y
Система координат МСК-35		
n1	306612.45	3175520
n2	306716.72	3175453.56
n3	306672.2	3175384.36
n4	306671.36	3175384.9
n5	306715.34	3175453.25
n6	306611.91	3175519.15

Приложение к распоряжению начальника
управления по имущественным и земельным
отношениям Грязовецкого муниципального
района Вологодской области
от 27.12.2018 № 11237

**Схема расположения земельного участка предполагаемого к
использованию на кадастровом плане территории**

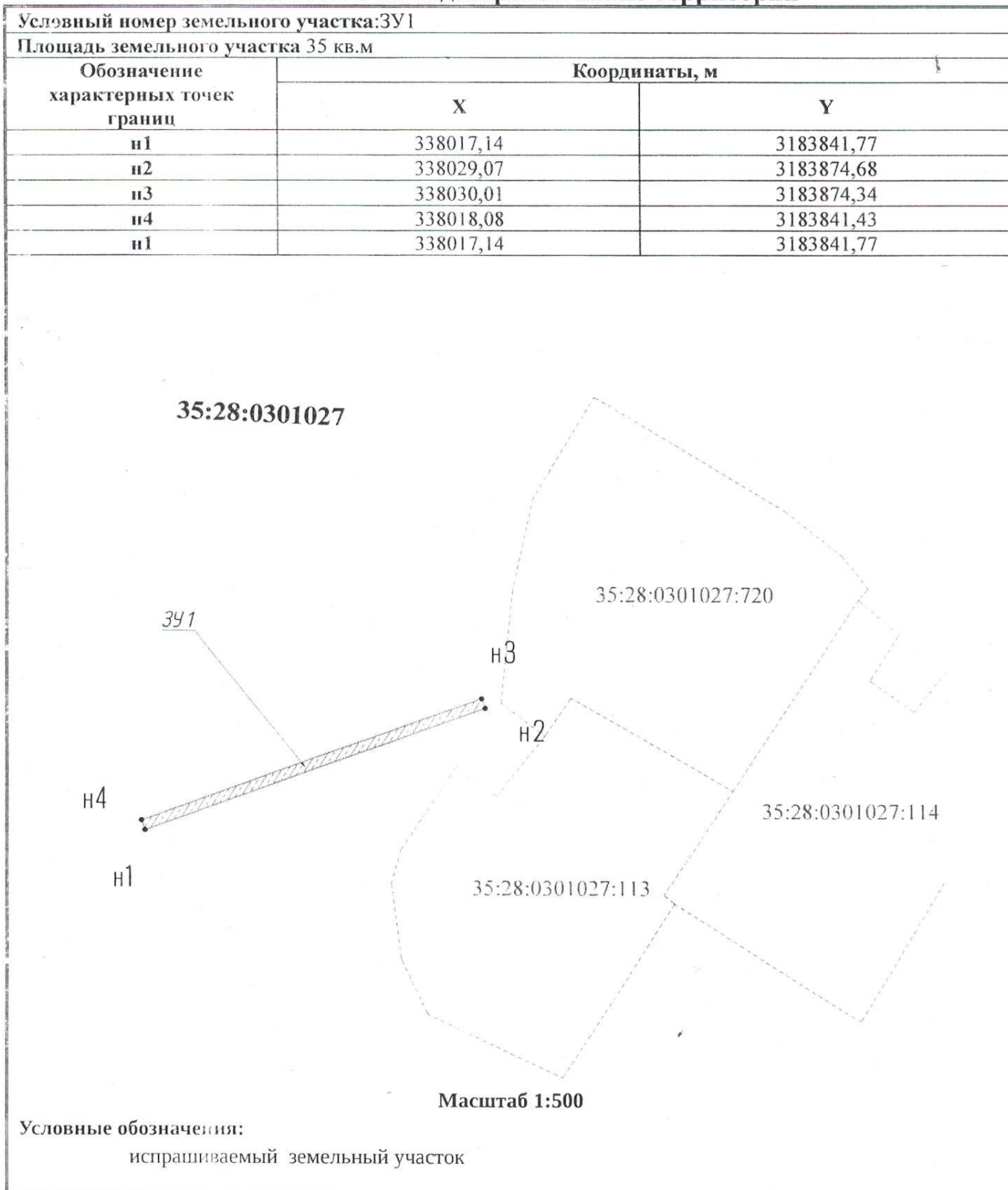



Схема границ предполагаемых к использованию земель или части земельного участка на кадастровом плане территории.

Кадастровый номер исходного земельного участка - 35:28:0102030:3У2

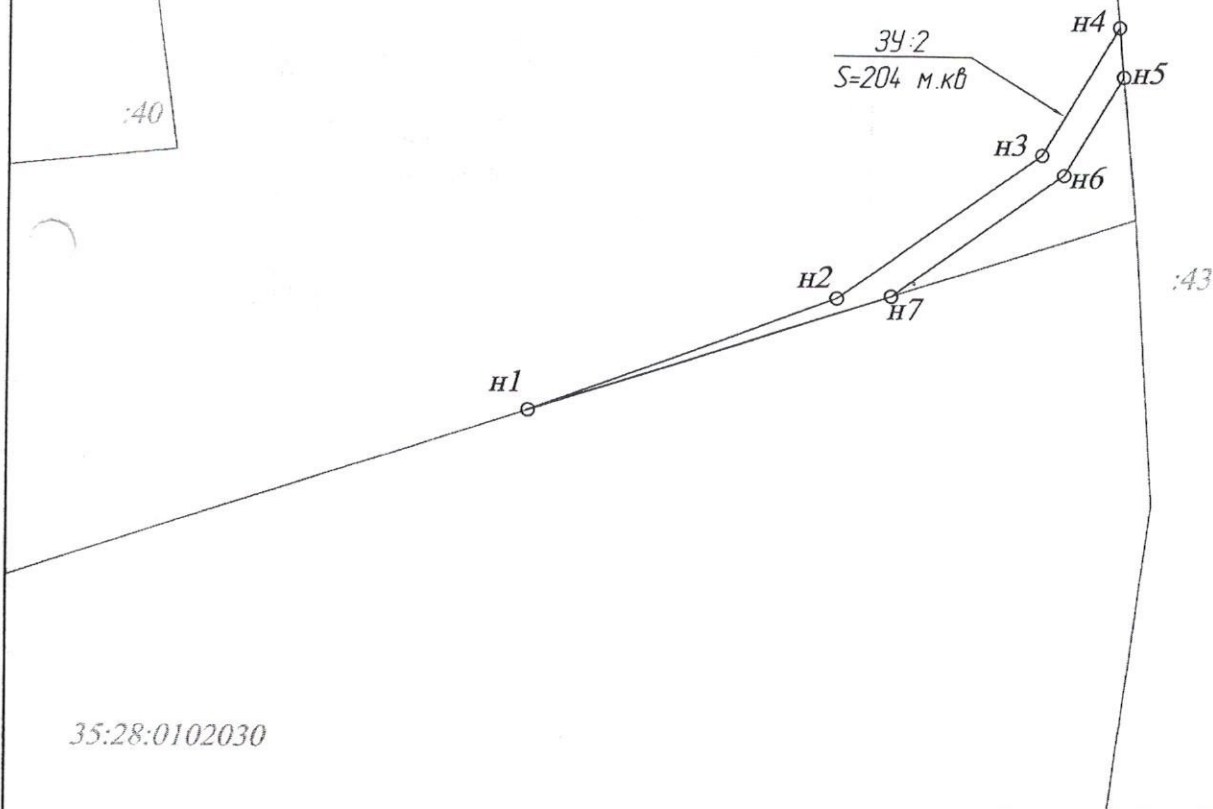
Площадь земельного участка 204 м. кв.

Обозначение характерных точек границ участка	Координаты		Обозначение характерных точек границ участка	Координаты	
	Х	у		Х	у
Система координат МСК-35			Система координат МСК-35		
1	330991.91	3172728.64	5	331038.71	3172809.70
2	331007.71	3172770.81	6	331025.01	3172801.66
3	331027.76	3172798.64	7	331008.07	3172778.14
4	331045.54	3172809.07			

д. Становищево



3У:2
S=204 м.кв



35:28:0102030

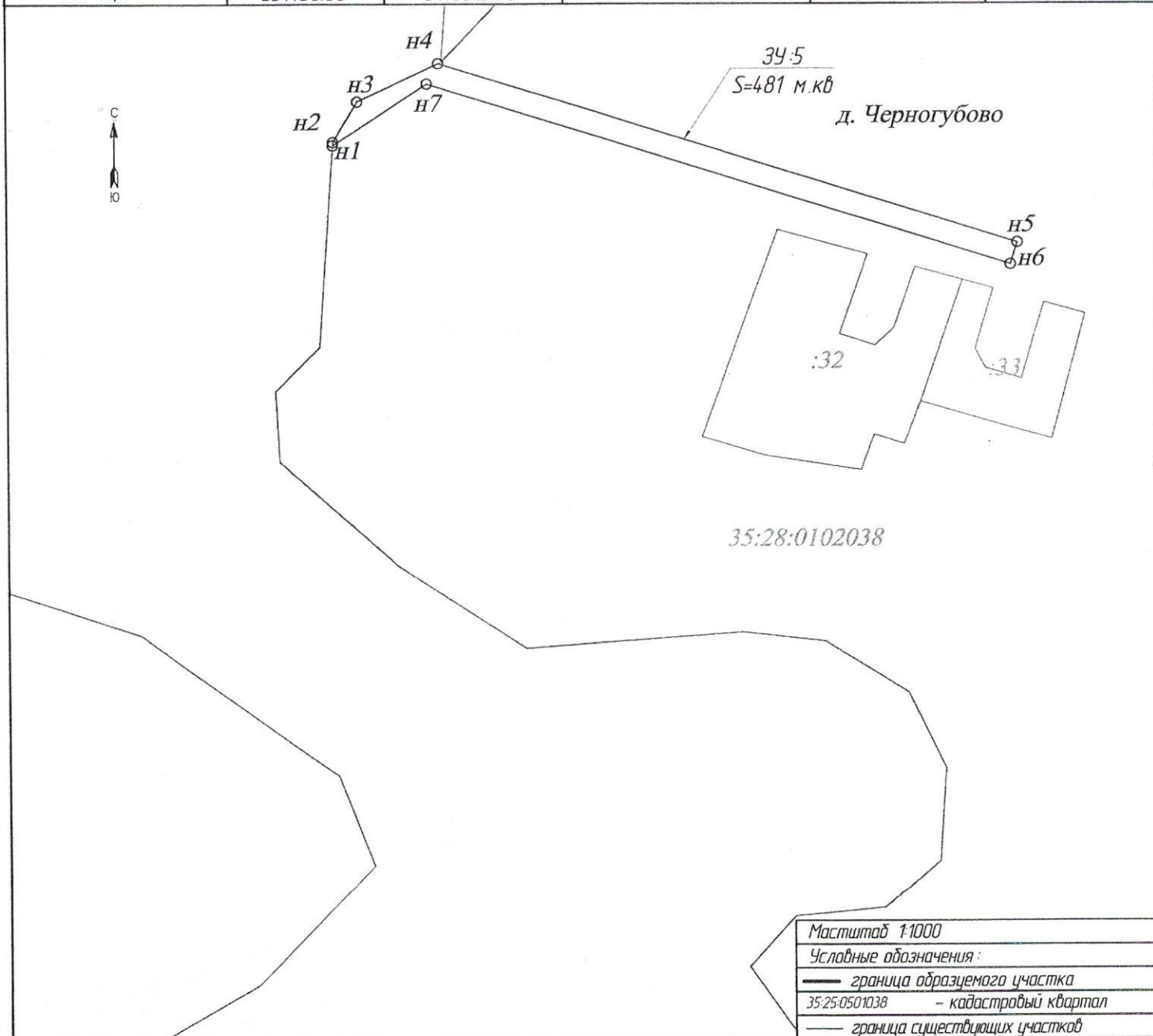
Масштаб 1:1000
Условные обозначения:
— граница образуемого участка
35:28:0102030 — кадастровый квартал
— граница существующих участков

Схема границ предполагаемых к использованию земель или части земельного участка на кадастровом плане территории.

Кадастровый номер исходного земельного участка - 35:28:0102038:395

Площадь земельного участка 481 м. кв.

Обозначение характерных точек границ участка	Координаты		Обозначение характерных точек границ участка	Координаты	
	Х	у		Х	у
Система координат МСК-35			Система координат МСК-35		
1	331416.52	3173297.42	5	331399.43	3173416.16
2	331417.08	3173297.46	6	331395.61	3173414.97
3	331424.11	3173301.70	7	331427.24	3173313.98
4	331430.80	3173315.98			



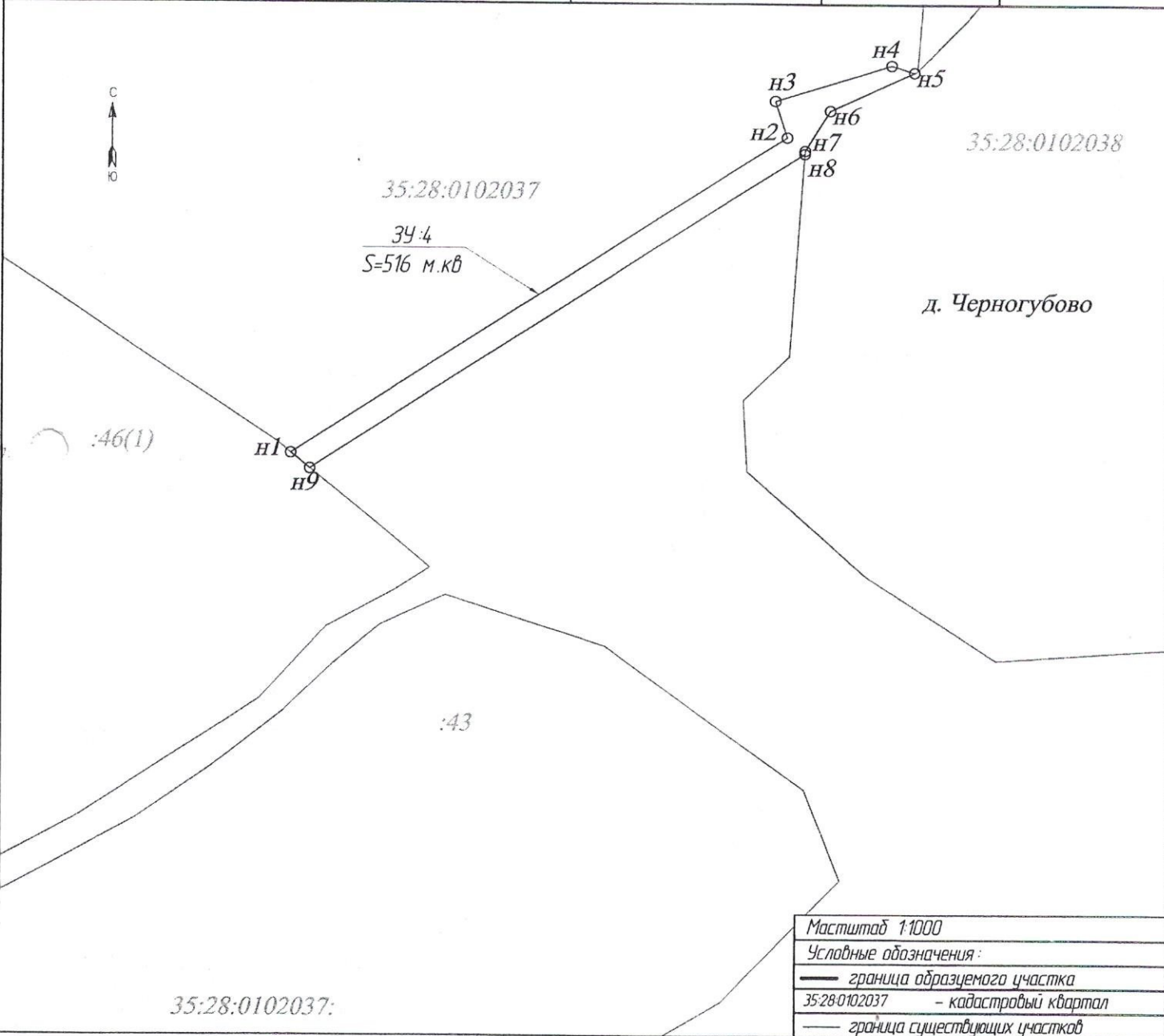
Масштаб 1:1000
Условные обозначения:
— граница образуемого участка
35:25:0501038 — кадастровый квартал
— граница существующих участков

Схема границ предполагаемых к использованию земель или части земельного участка на кадастровом плане территории.

Кадастровый номер исходного земельного участка - 35:28:0102037:34.4

Площадь земельного участка 516 м. кв.

Обозначение характерных точек границ участка	Координаты		Обозначение характерных точек границ участка	Координаты	
	Х	у		Х	у
Система координат МСК-35			Система координат МСК-35		
1	331133.22	3173209.81	6	331424.11	3173301.70
2	331145.97	3173294.41	7	331417.08	3173297.46
3	331425.77	3173292.39	8	331416.52	3173297.42
4	331432.02	3173312.11	9	331361.80	3173213.06
5	331430.80	3173315.98			



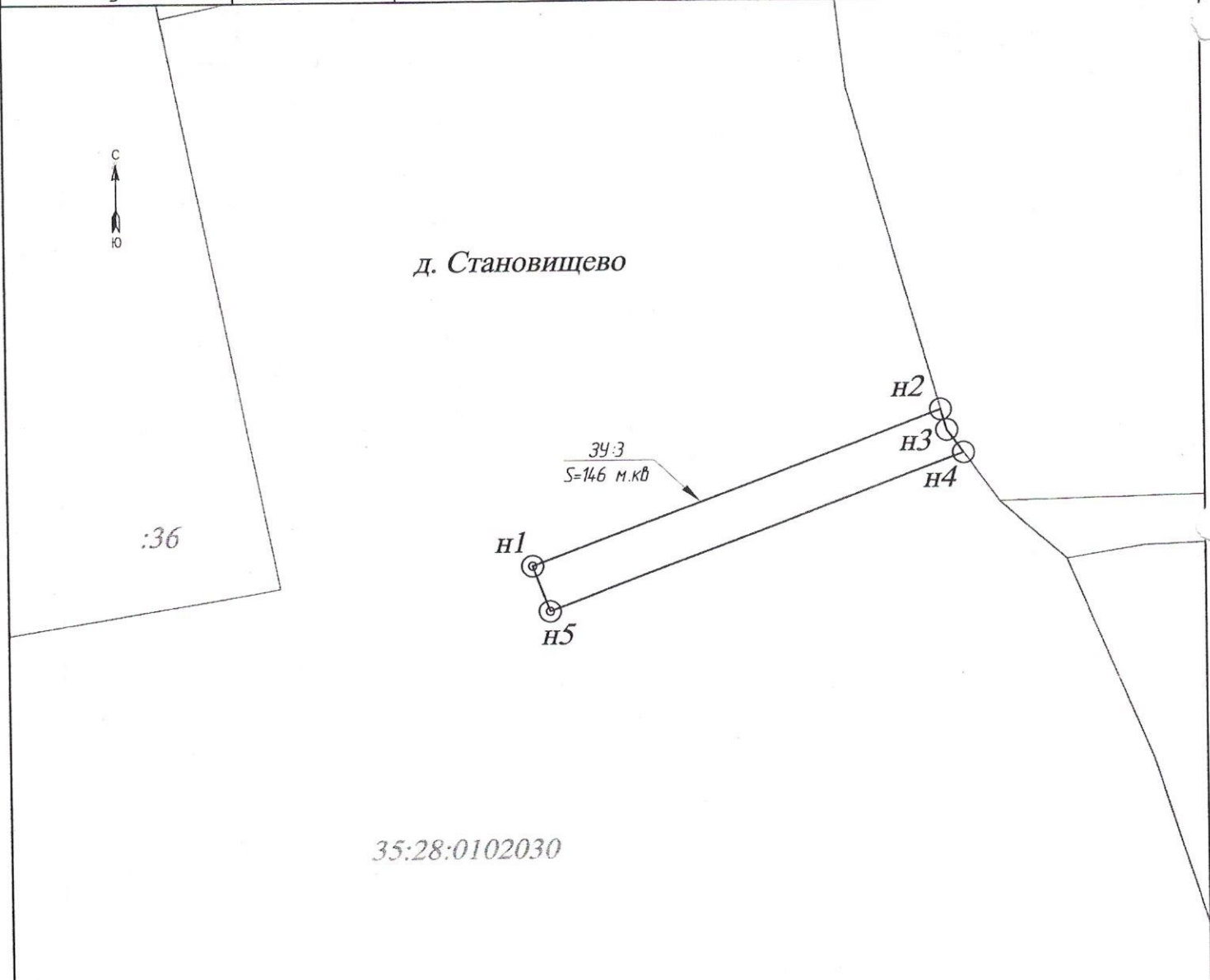
Масштаб 1:1000
Условные обозначения:
— граница образуемого участка
35:28:0102037 — кадастровый квартал
— граница существующих участков

Схема границ предполагаемых к использованию земель или части земельного участка на кадастровом плане территории.

Кадастровый номер исходного земельного участка - 35:28:0102030:343

Площадь земельного участка 146 м. кв.

Обозначение характерных точек границ участка	Координаты		Обозначение характерных точек границ участка	Координаты	
	X	Y		X	Y
Система координат МСК-35			Система координат МСК-35		
1	331133.22	3172739.95	4	331142.39	3172775.90
2	331145.97	3172774.06	5	331129.47	3172741.35
3	331144.26	3172774.54			



Масштаб 1:500
Условные обозначения:
— граница образцового участка
35:28:0102030 - кадастровый квартал
— граница существующих участков

Приложение к распоряжению начальника
Управления по имущественным и земельным
отношениям Грязовецкого муниципального
района Вологодской области
от 18.01.2019 № 100-р

**Схема границ предполагаемых к использованию земель или части
земельного участка на кадастровом плане территории.**

Кадастровый номер исходного земельного участка - 35:28:0102030:341

Площадь земельного участка 543 м. кв.

Обозначение характерных точек границ участка	Координаты		Обозначение характерных точек границ участка	Координаты	
	Х	у		Х	у
Система координат МСК-35			Система координат МСК-35		
1	330957.01	3172636.44	5	331008.07	3172778.14
2	330956.95	3172641.00	6	331004.15	3172772.70
3	330970.93	3172672.67	7	330967.23	3172674.18
4	330991.91	3172728.64	8	330952.94	3172641.82
			9	330953.01	3172636.38

