

Управление по имущественным и земельным отношениям Грязовецкого муниципального района Вологодской области информирует, что в период с 01.01.2019- 31.12.2019 были выданы разрешения на использование земель или земельного участка, находящегося в государственной или муниципальной собственности, без предоставления земельных участков и установления сервитутов:

	кадастровый квартал	площадь	местоположение (Вологодская область, Грязовецкий район)	цель использования:	срок действия разрешения	№ приложения
1.	35:28:0201048	89	МО Перцевское, вблизи д. Слобода	технологическое присоединение потребителей к электрическим сетям	18.01.19 - 18.12.21	1.
2.	35:28:0601001	10	МО Ростилловское, д. Спас-Нурма	технологическое присоединение потребителей к электрическим сетям	15.02.19 - 15.01.22	2.
3.	35:28:0601054	502	МО Ростилловское, д. Б.Косиково	строительство газопровода, для которого не требуется разрешение на строительство	11.03.19 - 11.03.21	3.
4.	35:28:0201014	30	МО Комьянское, д. Василево	технологическое присоединение потребителей к электрическим сетям	28.03.19 - 28.02.22	4.
5.	35:28:0601001	3000	МО Перцевское	текущий ремонт линейного объекта	30.04.19 - 1.12.19	5.
6.	35:28:0201018	2999	МО Перцевское	текущий ремонт линейного объекта	30.04.19 - 31.12.19	6.
7.	35:28:0101010; 35:28:0101009	2402	МО Юровское, д. Шумлево, д. Мошениково	технологическое присоединение потребителей к электрическим сетям	16.04.19 - 16.03.22	7.
8.	35:28:0201080:857	204	МО Комьянское, д. Хорошево, 35:28:0201080:857	размещение сооружений связи	16.04.19 - 16.03.22	-
9.	35:28:0201080	100	МО Комьянское, д. Хорошево	для размещения объекта линии связи	19.04.19 - 19.03.22	8.
10.	35:28:0602026	115	МО Сидоровское, с. Сидорово	технологическое присоединение потребителей к электрическим сетям	22.04.19 - 22.03.22	9.
11.	35:28:0101032	182	МО Юровское, с. Минькино	технологическое присоединение потребителей к электрическим сетям	24.04.19 - 24.03.22	10.
12.	35:28:0603001	64	МО Ростилловское, д. Сидоровское	технологическое присоединение потребителей к электрическим сетям	24.04.19 - 24.03.22	11.
13.	35:28:0603001	72	МО Ростилловское, д. Заемье	технологическое присоединение потребителей к электрическим сетям	24.04.19 - 24.03.22	12.

14.	35:28:0102037; 35:28:0102038; 35:28:0102039	3654	МО Перцевское, вне границ д. Демкино	технологическое присоединение потребителей к электрическим сетям	25.04.19 - 25.03.22	13.
15.	35:28:0102037; 35:28:0102038; 35:28:010201	1072	МО Перцевское, вне границ д. Чахлово	технологическое присоединение потребителей к электрическим сетям	05.04.19 - 25.03.22	14.
16.	35:28:0601051	1155	МО Ростилловское	для размещения подъездной дороги	29.04.19 - 29.03.22	15.
17.	35:28:0101024	370	МО Юровское, д. Семейкино	технологическое присоединение потребителей к электрическим сетям	09.04.19 - 29.03.22	16.
18.	35:28:0201080	19	МО Комьянское, д. Хорошево	размещение элементов благоустройства (площадки ТКО)	06.05.19 - 06.04.22	17.
19.	35:28:0201080	18	МО Комьянское, д. Хорошево	размещение элементов благоустройства (площадки ТКО)	07.05.19 - 07.04.22	18.
20.	35:28:0201080	30	МО Комьянское, д. Хорошево	размещение элементов благоустройства (площадки ТКО)	06.05.19 - 06.04.22	19.
21.	35:28:0201080	20	МО Комьянское, д. Хорошево	размещение элементов благоустройства (площадки ТКО)	30.04.19 - 30.03.22	20.
22.	35:28:0301007	8	МО Комьянское, д. Гора	размещение элементов благоустройства (площадки ТКО)	06.05.19 - 06.04.22	21.
23.	35:28:0202019	8	МО Комьянское, д. Щекутьево	размещение элементов благоустройства (площадки ТКО)	06.05.19 - 06.04.22	22.
24.	35:28:0201006	12	МО Комьянское, д. Семенково	размещение элементов благоустройства (площадки ТКО)	06.05.19 - 06.04.22	23.
25.	35:28:0102009	12	МО Комьянское, д. Брагино	размещение элементов благоустройства (площадки ТКО)	07.04.22	24.
26.	35:28:0301027	24	МО Комьянское, п.Бушуиха	размещение элементов благоустройства (площадки ТКО)	06.05.19 - 06.04.22	25.
27.	35:28:0301006	12	МО Комьянское, д. Зимняк	размещение элементов благоустройства (площадки ТКО)	06.05.19 - 06.04.22	26.
28.	35:28:0301027	16	МО Комьянское, п.Бушуиха	размещение элементов благоустройства (площадки ТКО)	07.05.19 - 07.04.22	27.
29.	35:28:0301026	12	МО Комьянское, д.Заречье	размещение элементов благоустройства (площадки ТКО)	07.05.19 - 07.04.22	28.
30.	35:28:0201027	4	МО Комьянское, д. Прокунино	размещение элементов благоустройства (площадки ТКО)	07.05.19 - 07.04.22	29.
31.	35:28:0202016	4	МО Комьянское, д.Евсюково	размещение элементов благоустройства (площадки ТКО)	07.05.19 - 07.04.22	30.
32.	35:28:0202001	8	МО Комьянское, п.Ст.Дор	размещение элементов благоустройства (площадки ТКО)	07.05.19 - 07.04.22	31.
33.	35:28:0203009	8	МО Сидоровское, д. Спасское	размещение элементов благоустройства (площадки ТКО)	16.05.19 - 16.04.22	32.

34.	35:28:0203009	8	МО Сидоровское, д. Спасское	размещение элементов благоустройства (площадки ТКО)	16.05.19 - 16.04.22	33.
35.	35:28:0203010	8	МО Сидоровское, д. Спасское	размещение элементов благоустройства (площадки ТКО)	16.05.19 - 16.04.22	34.
36.	35:28:0602026	4	МО Сидоровское, с. Сидорово	размещение элементов благоустройства (площадки ТКО)	16.05.19 - 16.04.22	35.
37.	35:28:0203075	4	МО Сидоровское, д. Панкратово	размещение элементов благоустройства (площадки ТКО)	16.05.19 - 16.04.22	36.
38.	35:28:0203075	4	МО Сидоровское, д. Панкратово	размещение элементов благоустройства (площадки ТКО)	16.05.19 - 16.04.22	37.
39.	35:28:0602026	4	МО Сидоровское, с. Сидорово	размещение элементов благоустройства (площадки ТКО)	16.05.19 - 16.04.22	38.
40.	35:28:0602026	20	МО Сидоровское, с. Сидорово	размещение элементов благоустройства (площадки ТКО)	16.05.19 - 16.04.22	39.
41.	35:28:0602026	8	МО Сидоровское, с. Сидорово	размещение элементов благоустройства (площадки ТКО)	16.05.19 - 16.04.22	40.
42.	35:28:0601048	16	МО Сидоровское, д. Анохино	размещение элементов благоустройства (площадки ТКО)	16.05.19 - 16.04.22	41.
43.	35:28:0602026	8	МО Сидоровское, с. Сидорово	размещение элементов благоустройства (площадки ТКО)	16.05.19 - 16.04.22	42.
44.	35:28:0602026	8	МО Сидоровское, с. Сидорово	размещение элементов благоустройства (площадки ТКО)	16.05.19 - 16.04.22	43.
45.	35:28:0601048	12	МО Сидоровское, д. Анохино	размещение элементов благоустройства (площадки ТКО)	16.05.19 - 16.04.22	44.
46.	35:28:0601048	8	МО Сидоровское, д. Анохино	размещение элементов благоустройства (площадки ТКО)	16.05.19 - 16.04.22	45.
47.	35:28:0601048	8	МО Сидоровское, д. Анохино	размещение элементов благоустройства (площадки ТКО)	16.05.19 - 16.04.22	46.
48.	35:28:02030090	8	МО Сидоровское, ст. Лежа	размещение элементов благоустройства (площадки ТКО)	16.05.19 - 16.04.22	47.
49.	35:28:0203009	4	МО Сидоровское, ст. Лежа	размещение элементов благоустройства (площадки ТКО)	16.05.19 - 16.04.22	48.
50.	35:28:0203042	8	МО Сидоровское, с. Сеньга	размещение элементов благоустройства (площадки ТКО)	16.05.19 - 16.04.22	49.
51.	35:28:0203075	122	МО Сидоровское, д. Панкратово	технологическое присоединение потребителей к электрическим сетям	29.04.19 - 29.03.22	50.
52.	35:28:0101018	14	МО Юровское, д. Криводино	размещение элементов благоустройства (площадки ТКО)	15.05.19 - 15.04.22	51.
53.	35:28:0103029	14	МО Юровское, д. Покровское	размещение элементов благоустройства (площадки ТКО)	15.05.19 - 15.04.22	52.
54.	35:28:0101016	9	МО Юровское, д. Панфилово	размещение элементов благоустройства (площадки ТКО)	15.05.19 - 15.04.22	53.

55.	35:28:0103008	12	МО Юровское, д. Степурино	размещение элементов благоустройства (площадки ТКО)	16.05.19 - 16.04.22	54.
56.	35:28:0101017	12	МО Юровское, д. Коротыгино	размещение элементов благоустройства (площадки ТКО)	16.05.19 - 16.04.22	55.
57.	35:28:0102018	19	МО Юровское, д. Юрово	размещение элементов благоустройства (площадки ТКО)	14.05.19 - 14.04.22	56.
58.	35:28:0102018	12	МО Юровское, д. Юрово	размещение элементов благоустройства (площадки ТКО)	15.05.19 - 15.04.22	57.
59.	35:28:0101032	22	МО Юровское, с. Минькино	размещение элементов благоустройства (площадки ТКО)	15.05.19 - 15.04.22	58.
60.	35:28:0101032	13	МО Юровское, с. Минькино	размещение элементов благоустройства (площадки ТКО)	15.05.19 - 15.04.22	59.
61.	35:28:0103023	4	МО Юровское, д. Скородумка	размещение элементов благоустройства (площадки ТКО)	13.05.19 - 13.04.22	60.
62.	35:28:0103023	8	МО Юровское, д. Скородумка	размещение элементов благоустройства (площадки ТКО)	14.05.19 - 14.04.22	61.
63.	35:28:0103023	8	МО Юровское, д. Скородумка	размещение элементов благоустройства (площадки ТКО)	08.05.19 - 08.04.22	62.
64.	35:28:0101016	12	МО Юровское, д. Панфилово	размещение элементов благоустройства (площадки ТКО)	08.05.19 - 08.04.22	63.
65.	35:28:0201080	32	МО Комьянское, д. Хорошево	технологическое присоединение потребителей к электрическим сетям	14.05.19 - 14.04.22	64.
66.	35:28:0101018	85	МО Юровское, д. Криводино	технологическое присоединение потребителей к электрическим сетям	15.05.19 - 15.04.22	65.
67.	35:28:0601052	520	МО Ростилловское, д. Ростилово	детские и спортивные площадки	31.05.19 - 31.04.2022	66.
68.	35:28:0104011	4	МО Ростилловское, м. Корнильево	размещение элементов благоустройства (площадки ТКО)	06.06.19 - 06.05.22	67.
69.	35:28:0601013	8	МО Ростилловское, д. Никола-Пенья	размещение элементов благоустройства (площадки ТКО)	06.06.19 - 06.05.22	68.
70.	35:28:0104010	12	МО Ростилловское, п. Льнозавода	размещение элементов благоустройства (площадки ТКО)	06.06.19 - 06.05.22	69.
71.	35:28:0104043	16	МО Ростилловское, п. Плоское	размещение элементов благоустройства (площадки ТКО)	05.06.19 - 05.05.22	70.
72.	35:28:0104001	8	МО Ростилловское, п. Льнозавода	размещение элементов благоустройства (площадки ТКО)	05.06.19 - 05.05.22	71.
73.	35:28:0601052	8	МО Ростилловское, д. Ростилово	размещение элементов благоустройства (площадки ТКО)	05.05.19 - 05.04.22	72.
74.	35:28:0301052	12	МО Ростилловское, д. Ростилово	размещение элементов благоустройства (площадки ТКО)	05.05.19 - 05.04.22	73.
75.	35:28:0104015	24	МО Ростилловское, д. Ростилово	размещение элементов благоустройства	05.05.19 -	74.

				(площадки ТКО)	05.04.22	
76.	35:28:0603006	4	МО Ростилдовское, д.Сопелкино	размещение элементов благоустройства (площадки ТКО)	05.05.19 - 05.04.22	75.
77.	35:28:0603005	12	МО Ростилдовское, д. Сидоровское	размещение элементов благоустройства (площадки ТКО)	05.05.19 - 05.04.22	76.
78.	35:28:0601056	4	МО Ростилдовское, д. Заемье	размещение элементов благоустройства (площадки ТКО)	04.05.19 - 04.04.22	77.
79.	35:28:0603032	16	МО Ростилдовское, д. Вараксино	размещение элементов благоустройства (площадки ТКО)	04.05.19 - 05.04.22	78.
80.	35:28:0104043	4	МО Ростилдовское, п. Плоское	размещение элементов благоустройства (площадки ТКО)	04.05.19 - 04.04.22	79.
81.	35:28:0104035	8	МО Ростилдовское, ст. Бакланка	размещение элементов благоустройства (площадки ТКО)	04.05.19 - 04.04.22	80.
82.	35:28:0603036	8	МО Ростилдовское, д. Батово	размещение элементов благоустройства (площадки ТКО)	04.05.19 - 04.04.22	81.
83.	35:28:0102018	56	МО Юровское, д. Юрово	технологическое присоединение потребителей к электрическим сетям	06.06.19 - 06.05.22	82.
84.	35:28:0104043	151	МО Ростилдовское, п. Плоское	технологическое присоединение потребителей к электрическим сетям	06.06.19 - 06.05.22	83.
85.	35:28:0103013	4	МО Перцевское, д. Гари	размещение элементов благоустройства (площадки ТКО)	13.06.19 - 13.05.22	84.
86.	35:28:0601034	4	МО Перцевское, д. Жерноково	размещение элементов благоустройства (площадки ТКО)	13.06.19 - 13.05.22	85.
87.	35:28:0601034	4	МО Перцевское, д. Жерноково	размещение элементов благоустройства (площадки ТКО)	13.06.19 - 13.05.22	86.
88.	35:28:0201049	9	МО Перцевское, д. Слобода	размещение элементов благоустройства (площадки ТКО)	13.06.19 - 13.05.22	87.
89.	35:28:0201052	17	МО Перцевское, д. Слобода	размещение элементов благоустройства (площадки ТКО)	13.06.19 - 13.05.22	88.
90.	35:28:0102031	6	МО Перцевское, д. Палкино	размещение элементов благоустройства (площадки ТКО)	13.06.19 - 13.05.22	89.
91.	35:28:0201068	19	МО Перцевское, д. Старово	размещение элементов благоустройства (площадки ТКО)	13.06.19 - 13.05.22	90.
92.	35:28:0201049	2	МО Перцевское, д. Слобода	размещение элементов благоустройства (площадки ТКО)	13.06.19 - 13.05.22	91.
93.	35:28:0201049	13	МО Перцевское, д. Слобода	размещение элементов благоустройства (площадки ТКО)	13.06.19 - 13.05.22	92.
94.	35:28:0102031	6	МО Перцевское, д. Палкино	размещение элементов благоустройства (площадки ТКО)	13.06.19 - 13.05.22	93.
95.	35:28:0601029	4	МО Перцевское, д. Жерноково	размещение элементов благоустройства (площадки ТКО)	13.06.19 - 13.05.22	94.

96.	35:28:0601006	4	МО Перцевское, д. Большие Дворища	размещение элементов благоустройства (площадки ТКО)	13.06.19 - 13.05.22	95.
97.	35:28:0102006	4	МО Перцевское, д. Ульяновка	размещение элементов благоустройства (площадки ТКО)	13.06.19 - 13.05.22	96.
98.	35:28:0101032	205	МО Юровское, с. Минькино	технологическое присоединение потребителей к электрическим сетям	08.07.19 - 08.06.22	97.
99.	35:28:0601054	41	МО Ростилловское, д. Б.Косиково	технологическое присоединение потребителей к электрическим сетям	17.06.19 - 17.05.22	98.
100.	35:28:0201061; 35:28:0601001; 35:28:0202018	9776	МО Перцевское, МО Ростилловское	для проведения текущего ремонта линейного объекта	31.12.19	99.
101.	35:28:0103014	776	МО Перцевское, д. Качалово	технологическое присоединение потребителей к электрическим сетям	17.07.19 - 17.06.22	100.
102.	35:28:0102003:49	206	МО Юровское, д. Санниково, 35:28:0102003:49	размещение сооружений связи	17.07.19 - 17.06.22	-
103.	35:28:0201054	201	МО Перцевское, д. Камешник	технологическое присоединение потребителей к электрическим сетям	22.07.19 - 22.06.22	101.
104.	35:28:0104001 35:28:0601001 35:28:0201061 35:28:0202018 35:28:0202034	9108	Вологодская область, Грязовецкий район	для проведения инженерных изысканий	30.09.19 - 30.08.20	102.
105.	35:28:0301002	64	МО Комьянское, ст. Туфаново	размещение сооружений связи	28.08.19 - 28.07.22	103.
106.	35:28:0201049	144	МО Перцевское, д. Слобода	размещение сооружений связи	30.08.19 - 30.07.22	104.
107.	35:28:0603001	7031	МО Ростилловское, от. Дмитриево до д. Абанино	технологическое присоединение потребителей к электрическим сетям	05.09.19 - 05.08.22	105.
108.	35:28:0102007	64	МО Перцевское, д. Илейкино	размещение сооружений связи	20.09.19 - 20.08.22	106.
109.	35:28:0103023	365	МО Юровское, д. Скородумка	технологическое присоединение (газопровод — ввод)	08.10.19 - 08.10.21	107.
110.	35:28:0301009	54	МО Комьянское, д. Гора	технологическое присоединение потребителей к электрическим сетям	22.10.19 - 22.09.22	108.
111.	35:28:0301004	178	МО Комьянское, д. Н.Липовик	технологическое присоединение потребителей к электрическим сетям	22.10.19 - 22.09.22	109.
112.	35:28:0301014	40	МО Комьянское, с. Воскресенское	технологическое присоединение потребителей к электрическим сетям	22.10.19 - 22.09.22	110.
113.	35:28:0102028	30	МО Перцевское, д. Медведево	размещение элементов благоустройства	21.10.19 - 21.09.22	111.

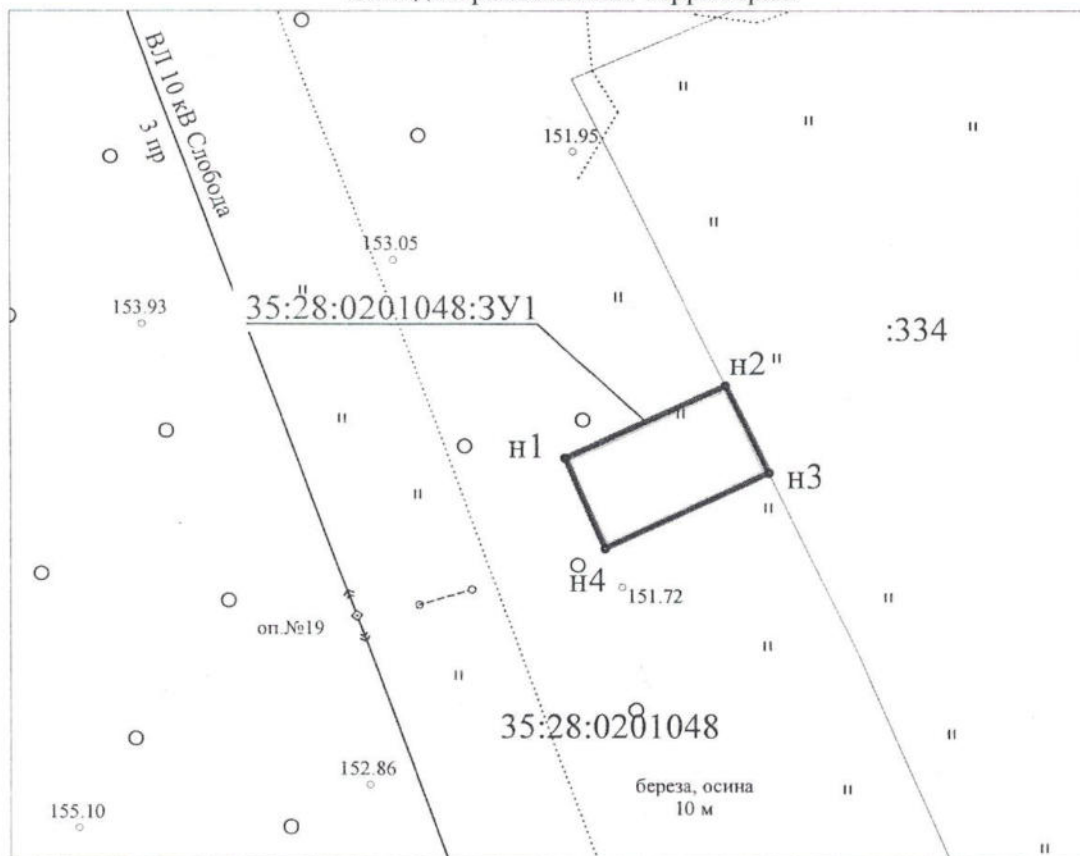
114.	35:28:0102018	1196	МО Юровское, д. Юрово	технологическое присоединение (газопровод — ввод)	30.10.19 - 30.10.21	112.
115.	35:28:020180	478	МО Комьянское, д. Хорошево	технологическое присоединение (газопровод — ввод)	30.10.19 - 30.10.21	113.
116.	35:28:0201049	205	МО Перцевское, д. Слобода	линии электропередачи классом напряжения до 35 кВ	29.10.19 - 29.09.22	114.
117.	35:28:0301003	545	МО Комьянское, вне границ д. Зимняк	технологическое присоединение потребителей к электрическим сетям	07.11.19 - 07.10.22	115.
118.	35:28:0101018	106	МО Юровское, д. Криводино	технологическое присоединение потребителей к электрическим сетям	19.11.19 - 19.10.22	116.
119.	35:28:0301007	80	МО Комьянское, д. Гора	технологическое присоединение потребителей к электрическим сетям	18.11.19 - 18.10.22	117.
120.	35:28:0201049	45	МО Перцевское, д. Слобода	технологическое присоединение потребителей к электрическим сетям	18.11.19 - 18.10.22	118.
121.	35:28:0201054	170	МО Перцевское, д. Камешник	технологическое присоединение потребителей к электрическим сетям	18.11.19 - 18.10.22	119.
122.	35:28:0102006	52	МО Перцевское, д. Ульяновка	технологическое присоединение потребителей к электрическим сетям	18.11.19 - 18.10.22	120.
123.	35:28:0102031	27	МО Перцевское, д. Палкино	технологическое присоединение (газопровод — ввод)	20.11.19 - 20.11.21	121.
124.	35:28:0601024	80	МО Ростилловское, д. Тимонино	размещение колодца	14.11.19 - 14.10.22	122.
125.	35:28:0601020	70	МО Ростилловское, д. Ермолино	размещение колодца	14.11.19 - 14.10.22	123.
126.	35:28:0601043	70	МО Сидоровское, д. Слобода	размещение колодца	14.11.19 - 14.10.22	124.
127.	35:28:0201021	50	МО Перцевское, д. Мичурино	технологическое присоединение потребителей к электрическим сетям	16.12.19 - 16.11.22	125.
128.	35:28:0101030	98	МО Юровское, вблизи д. Минькино	технологическое присоединение потребителей к электрическим сетям	16.12.19 - 16.11.22	126.
129.	35:28:0102031	4	МО Перцевское, д. Палкино	технологическое присоединение (газопровод — ввод)	30.12.19 - 30.11.22	127.
130.	35:28:0101017	63	МО Юровское, д. Коротыгино	технологическое присоединение потребителей к электрическим сетям	30.12.19 - 30.12.22	128.
131.	35:28:0102024	129	МО Юровское, д. Анопино	технологическое присоединение потребителей к электрическим сетям	30.12.19 - 30.12.22	129.

132.	35:28:0102031:1075	358	МО Перцевское, д. Палкино	технологическое присоединение (газопровод — ввод)	31.12.19 - 31.12.22	130.
133.	35:28:0102026	5	МО Перцевское, д. Палкино	технологическое присоединение (газопровод — ввод)	31.12.19 - 31.12.22	131.

Разрешение на использование данного земельного участка осуществлено в соответствии с пунктами 3,4 статьи 39.36 Земельного кодекса Российской Федерации, Постановлением Правительства Российской Федерации от 03.12.2014 №1300 «Об утверждении перечня видов объектов, размещение которых может осуществляться на землях или земельных участках, находящихся в государственной или муниципальной собственности, без предоставления земельных участков и установления сервитутов», постановлением Правительства Вологодской области от 28.12.2015 № 1208 «Об утверждении Порядка и условий размещения на территории Вологодской области объектов на землях или земельных участках, находящихся в государственной или муниципальной собственности, без предоставления земельных участков и установления сервитутов».

Приложение к распоряжению начальника
Управления по имущественным и земельным
отношениям Грязовецкого муниципального
района Вологодской области
от 18.01.2019 № 99-р

Схема границ предполагаемых к использованию земель или части земельного участка
на кадастровом плане территории



Условный номер земельного участка - 35:28:0201048:3У1

Площадь земельного участка 89 м. кв.

Обозначение характерных точек границ участка	Координаты		Обозначение характерных точек границ участка	Координаты	
	Х	У		Х	У
Система координат МСК-35			Система координат МСК-35		
н1	326098,41	3173475,58	н3	326097,38	3173489,99
н2	326103,69	3173486,95	н4	326091,98	3173478,36


Условные обозначения:

35:28:0201048:3У1 - обозначение образуемого земельного участка;

 - граница образуемого земельного участка;

35:28:0201048 - номер кадастрового квартала;

:344 - кадастровый номер земельного участка в границах кадастрового квартала, сведения о котором содержатся в ГКН;

 - граница земельного участка, сведения о котором содержатся в ГКН ;

н4 - обозначение новой характерной точки границы образуемого земельного участка.

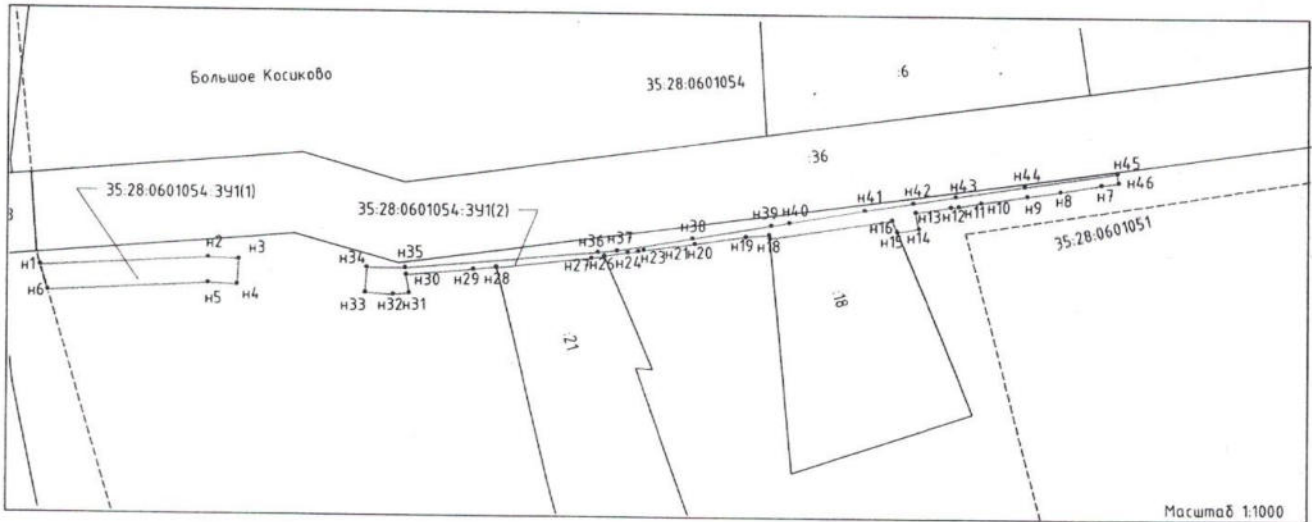
Схема расположения земельного участка предполагаемого к использованию на кадастровом плане территории



35:28:0601001
Вологодская область, Грязовецкий муниципальный район, д. Спас-Нурма
Масштаб 1:500
Условные обозначения:
— граница образуемого участка
35:28:0601001 номер кадастрового квартала
----- граница существующих участков
/// доступ (проходы, проезды)

Геоданные Условного земельного участка: ЗУ1			Геоданные Условного земельного участка: ЗУ2		
Периметр 18 м. Общая площадь 8 кв. м.			Периметр 6 м. Общая площадь 2 кв. м.		
1	Координаты, м		1	Координаты, м	
Система координат МСК-35	X	Y	Система координат МСК-35	X	Y
n1	298875.19	3181962.62	n1	298876.58	3181987.61
n2	298876.19	3181962.6	n2	298875.58	3181987.63
n3	298876.32	3181970.46	n3	298875.55	3181983.67
n4	298875.31	3181970.45	n4	298876.55	3181985.69

Схема границ земель или части земельных участков на кадастровом плане территории для размещения объекта:
"Распределительные газопроводы д. Б. Косиково Грязовецкого района Вологодской области"



УСЛОВНЫЕ ОБОЗНАЧЕНИЯ:

- 35.28.0601054/3У1 - обозначения образуемого земельного участка
- вновь образуемая часть границы, сведения о которой достаточны для определения ее местоположения
- существующая часть границы, имеющиеся в ЕГРН сведения о которой достаточны для определения ее местоположения
- - - - - граница кадастрового квартала
- 35.28.0601051 - номер кадастрового квартала
- :21 - кадастровый номер земельного участка в соответствующем кадастровом квартале
- n1 - обозначение вновь образованной характерной точки границы, сведения о которой позволяют однозначно определить ее положение на местности

Кадастровые координаты поворотных точек образованного земельного участка из земель неразграниченной государственной собственности в границах населенного пункта Большое Косиково Грязовецкого муниципального образования Грязовецкого района Вологодской области в системе координат МСК-35 июня 3				
35.28.0601054-3У1(1)				
№ точки	X	Y	Длина, м	Дирекционный угол
n1	302873.58	3176627.2		
n2	302875.41	3176660.42	33,27	86°44'38"
n3	302875.21	3176666.48	6,07	92°27'24"
n4	302870.02	3176666,2	5,2	181°05'17"
n5	302870.27	3176660,43	5,78	272°28'51"
n6	302868,46	3176628,73	31,75	266°43'56"
n7	302873,58	3176627,2	5,34	343°21'45"
Площадь контура: 200 кв.м		Периметр контура: 87,41 м		
35.28.0601054-3У1(2)				
n7	302891,73	3176838,12		
n8	302890,32	3176829,91	8,27	260°11'02"
n9	302889,35	3176823,35	6,69	261°39'50"
n10	302888	3176814,16	9,29	261°38'35"
n11	302887,14	3176809,68	4,56	259°08'00"
n12	302887,01	3176808,16	1,53	265°06'42"
n13	302885,99	3176801,12	7,11	261°45'22"
			3,39	168°51'38"

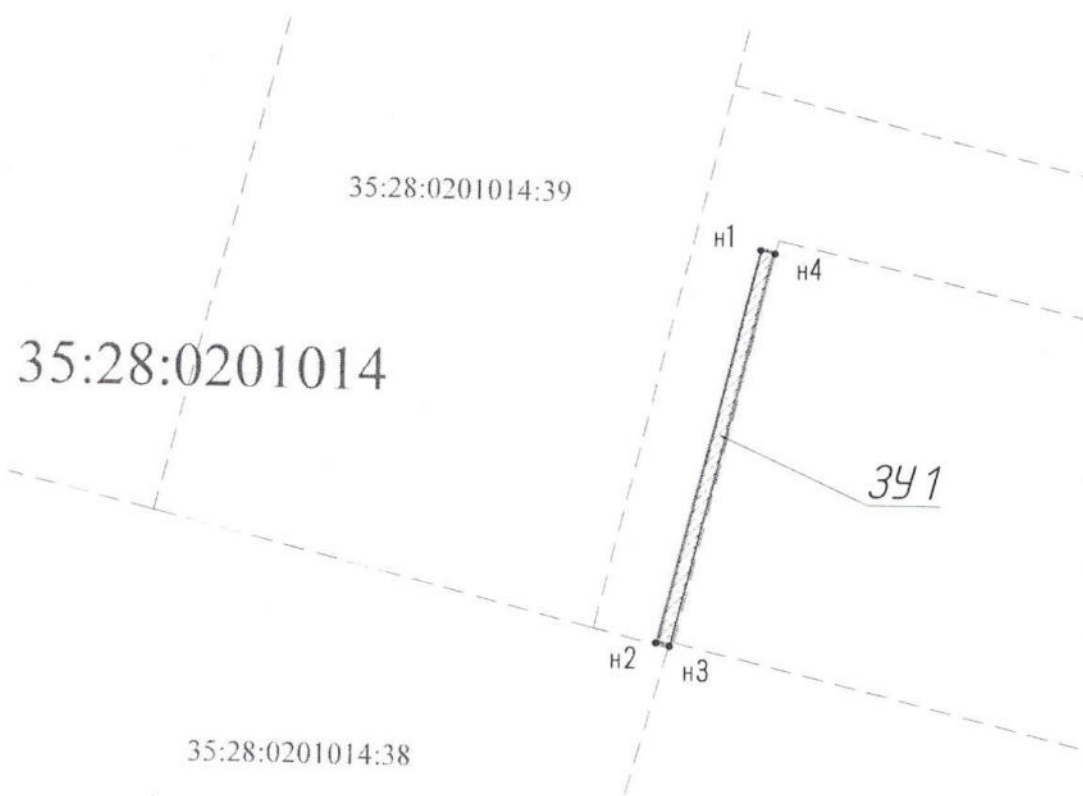
n14	302882,66	3176801,77		
n15	302881,99	3176797,46	4,36	261°09'50"
n16	302884,33	3176796,49	2,53	337°29'04"
n17	302880,39	3176772,26	24,55	260°45'51"
n18	302881,15	3176772,17	0,77	353°14'47"
n19	302880,66	3176761,52	4,68	263°59'04"
n20	302879,11	3176751,29	10,35	261°23'04"
n21	302877,75	3176741,04	10,34	262°26'31"
n22	302877,51	3176745,96	1,11	257°28'16"
n23	302877,25	3176741,92	2,06	262°44'12"
n24	302876,53	3176739,22	4,75	261°17'26"
n25	302876,39	3176739,26	0,15	156°48'05"
n26	302876,07	3176736,7	2,6	262°55'47"
n27	302873,99	3176717,72	19,09	263°44'45"
n28	302874,11	3176717,7	0,12	350°32'16"
n29	302873,59	3176713,16	4,57	263°27'57"
n30	302872,36	3176695,96	13,26	264°40'35"
n31	302868,58	3176700,58	3,83	170°41'07"
			3,21	264°18'39"

n32	302868,26	3176697,38		
n33	302868,58	3176691,8	5,59	273°04'39"
n34	302873,78	3176692,08	5,21	3°04'56"
n35	302873,72	3176699,72	7,64	90°26'60"
n36	302877,26	3176733,98	38,42	84°42'50"
n37	302877,61	3176741,75	3,79	84°41'45"
n38	302880,25	3176756,83	15,31	80°04'12"
n39	302883,01	3176772,55	15,96	80°02'31"
n40	302883,63	3176776,1	3,6	80°05'36"
n41	302886,25	3176791,01	15,14	80°02'01"
n42	302887,79	3176800,83	9,74	80°54'18"
n43	302889,15	3176809,09	8,57	80°52'03"
n44	302891,31	3176822,82	13,9	81°03'14"
n45	302894,06	3176841,24	18,62	81°30'32"
n46	302892,23	3176841,51	1,85	171°36'25"
n7	302891,73	3176838,12	3,43	261°36'35"
Площадь контура: 302 кв.м		Периметр контура: 319,94 м		
Площадь участка: 502 кв.м		Периметр участка: 407,35 м		

Приложение к распоряжению начальника
Управления по имущественным и земельным
отношениям Грязовецкого муниципального
района Вологодской области
от 28.03.2019 № 306-р

**Схема расположения земельного участка
на кадастровом плане территории**

Условный номер земельного участка:ЗУ1		
Площадь земельного участка 30 кв.м		
Обозначение характерных точек границ	Координаты, м	
	X	Y
н1	333365.41	3175954.96
н2	333336.98	3175947.95
н3	333336.75	3175948.93
н4	333365.16	3175955.98
н1	333365.41	3175955.96



Масштаб 1:500

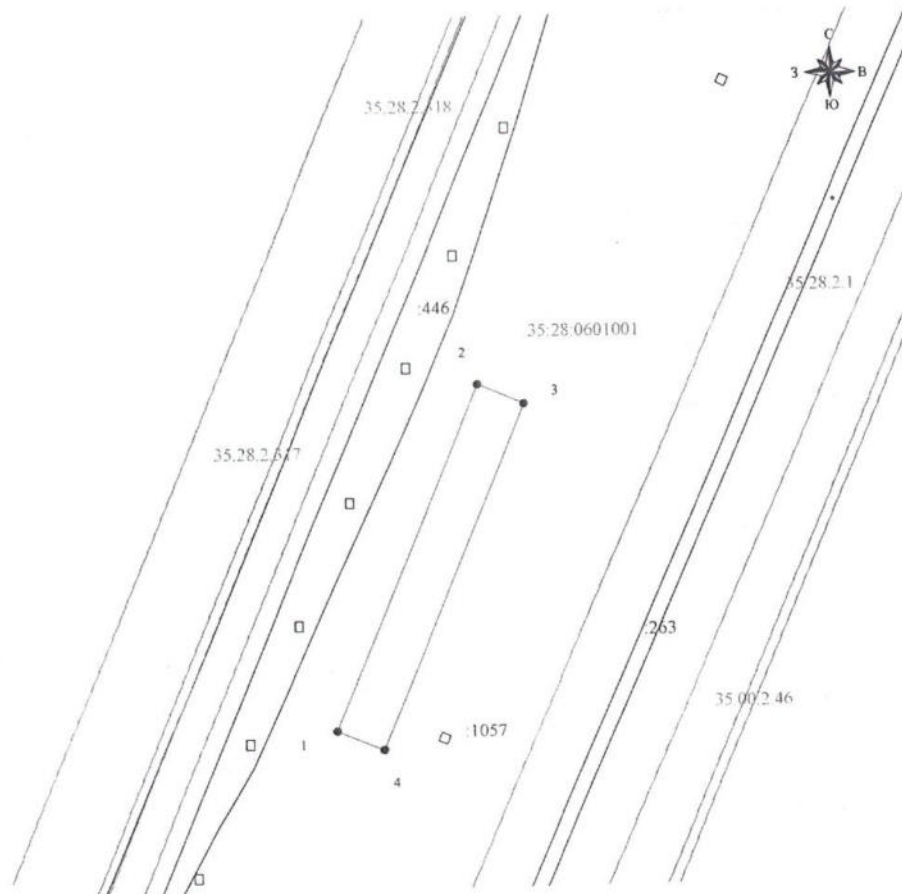
Условные обозначения:

————— испрашиваемый земельный участок

Приложение к распоряжению начальника
Управления по имущественным и
земельным отношениям Грязовецкого
муниципального района Вологодской
области от 30.04.2019 № 392-р

**Схема границ предполагаемых к использованию земель
на кадастровом плане территории**

Условный номер земельного участка: ЗУ1		
Площадь земельного участка: 3000 кв.м		
Обозначение характерных точек границ	Координаты, м	
	X	Y
1	309727,72	3180878,22
2	309866,06	3180936,21
3	309858,32	3180954,66
4	309719,99	3180896,66
1	309727,72	3180896,66



М 1:2000

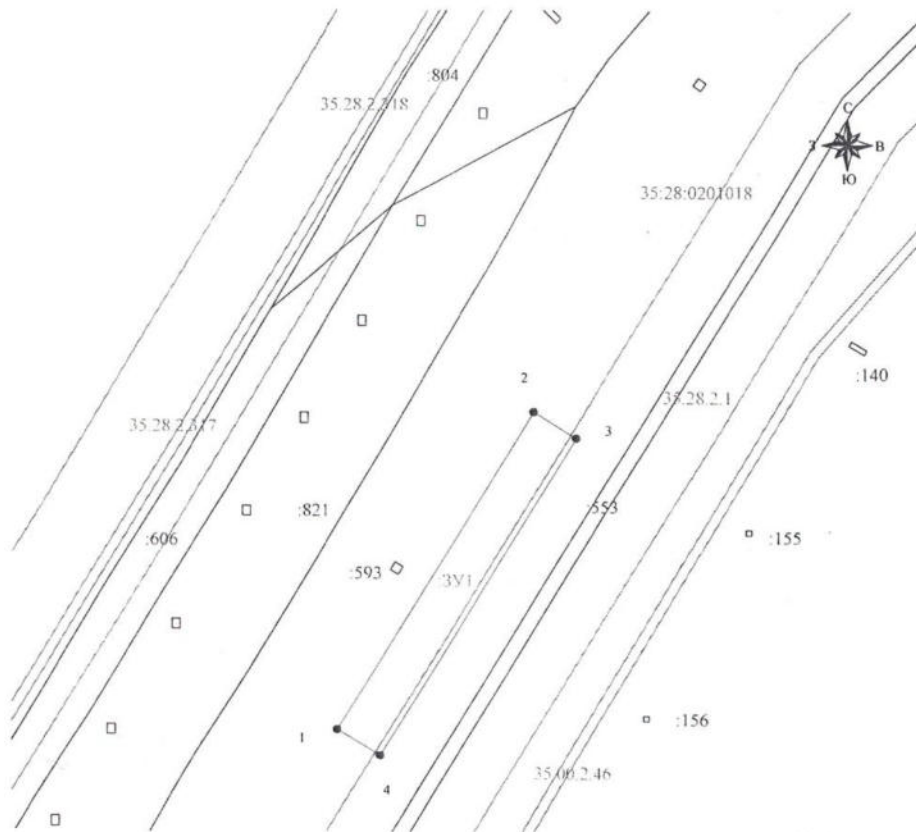
Условные обозначения:

испрашиваемый земельный участок

Приложение к распоряжению начальника
Управления по имущественным и
земельным отношениям Грязовецкого
муниципального района Вологодской
области от 30.04.2019 № 393-р

**Схема границ предполагаемых к использованию земель
на кадастровом плане территории**

Условный номер земельного участка: ЗУ1		
Площадь земельного участка: 2999 кв.м		
Обозначение характерных точек границ	Координаты, м	
	X	Y
1	323682,43	3190004,91
2	323810,58	3190082,88
3	323800,18	3190099,96
4	323672,04	3190021,99
1	323682,43	3190004,91



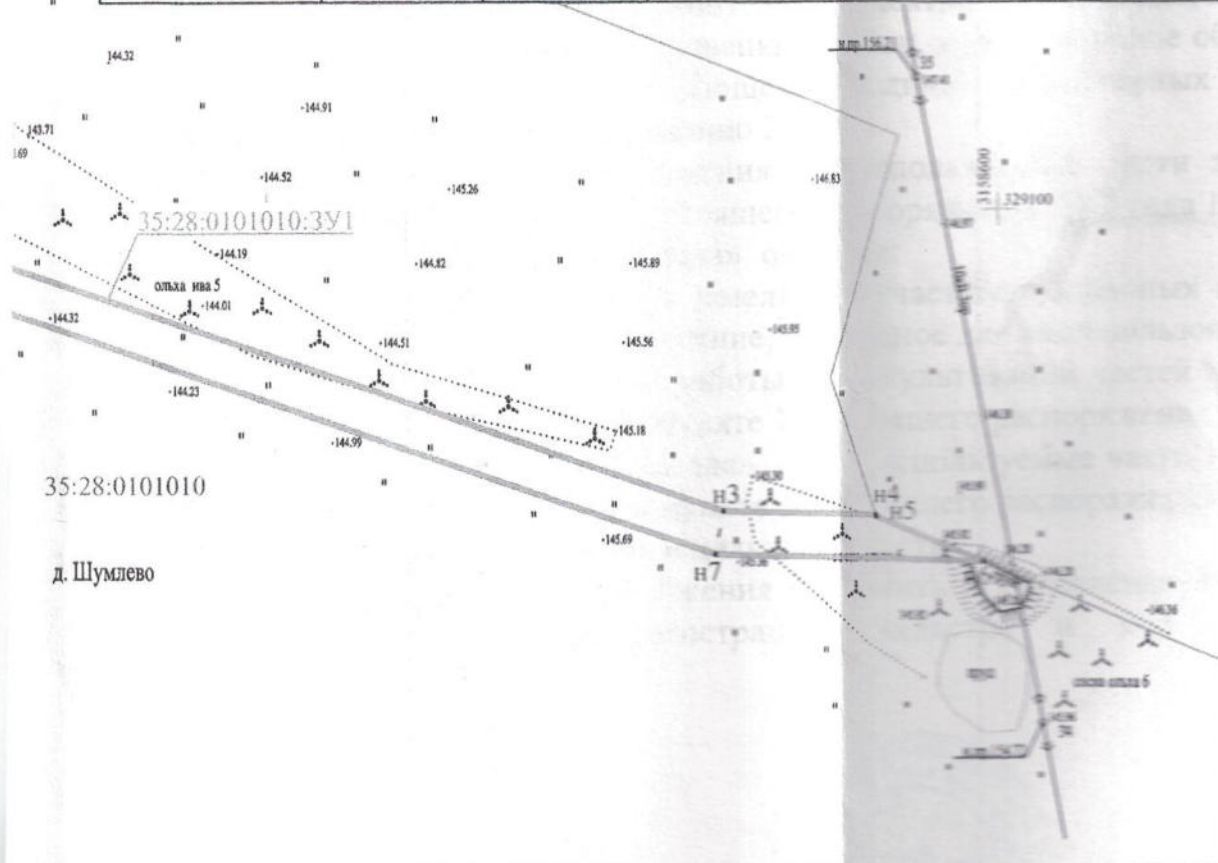
М 1:2000

Условные обозначения:

испрашиваемый земельный участок

о земель или части земельного участка
е территории

Условный номер земельного участка - 35:28:0101010:3У1					
Площадь земельного участка 1570 м. кв.					
Масштаб 1:1000					
Обозначение характерных точек границ участка	Координаты		Обозначение характерных точек границ участка	Координаты	
Система координат МСК-35	Х	У	Система координат МСК-35	Х	У
н1	329106,36	3158343,03	н6	329051,93	3158597,82
н2	329121,58	3158379,49	н7	329052,84	3158560,58
н3	329058,81	3158561,66	н8	329115,16	3158379,70
н4	329058,29	3158583,15	н9	329099,12	3158341,28
н5	329058,07	3158583,23	н1	329106,36	3158343,03



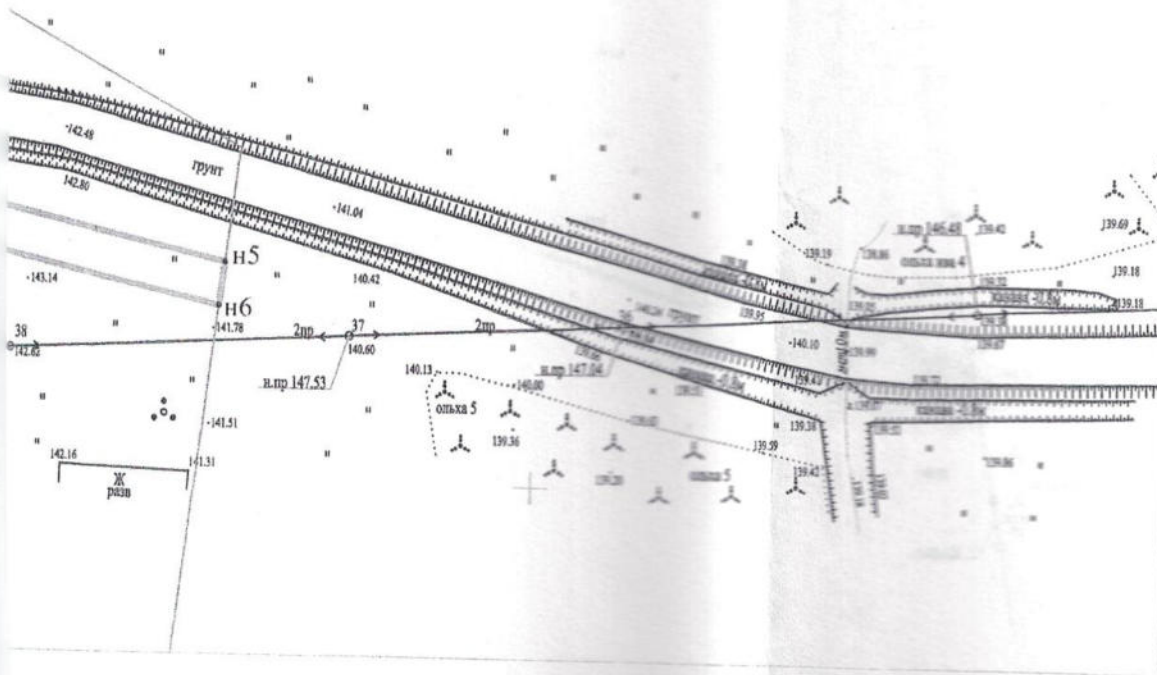
И;

БНОГО

Приложение 2 к распоряжению начальника
Управления по имущественным и земельным
отношениям Грязовецкого муниципального
района Вологодской области
от 16.04.2019 № 348-р

земель или части земельного участка
территории

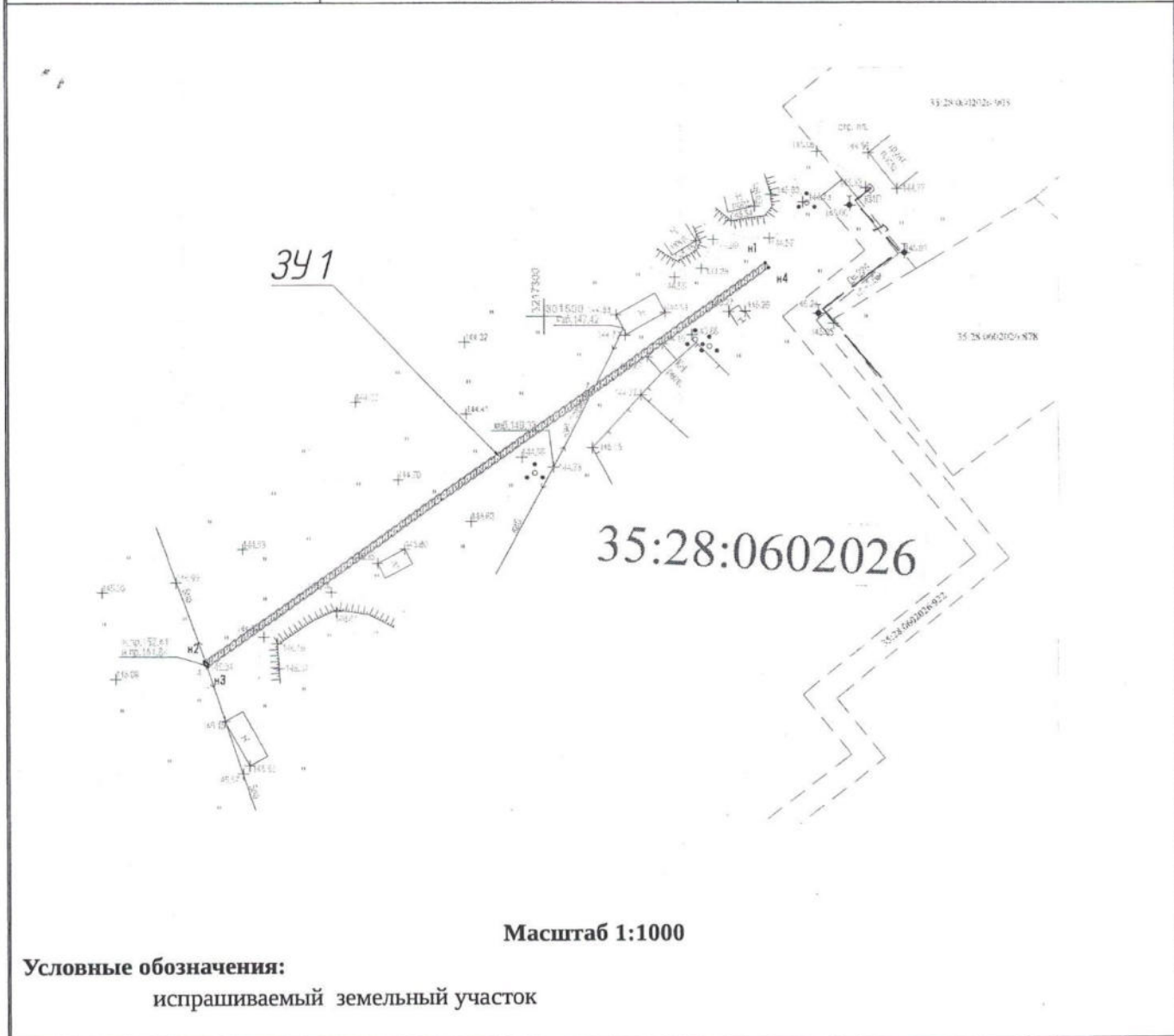
Условный номер земельного участка - 35:28:0101009:3У1					
Площадь земельного участка 832 м. кв.					
Масштаб 1:1000					
Обозначение характерных точек границ участка	Координаты		Обозначение характерных точек границ участка	Координаты	
Система координат МСК-35	X	Y	Система координат МСК-35	X	Y
н1	329169,77	3157434,45	н6	329124,00	3157557,41
н2	329164,61	3157474,93	н7	329134,26	3157513,71
н3	329145,82	3157482,03	н8	329140,49	3157477,63
н4	329140,14	3157514,91	н9	329159,12	3157470,59
н5	329129,99	3157558,14	н10	329163,82	3157433,70
			н1	329169,77	3157434,45



Приложение к распоряжению начальника
Управления по имущественным и земельным
отношениям Грязовецкого муниципального
района Вологодской области
от 22.04.2019 № 356-р

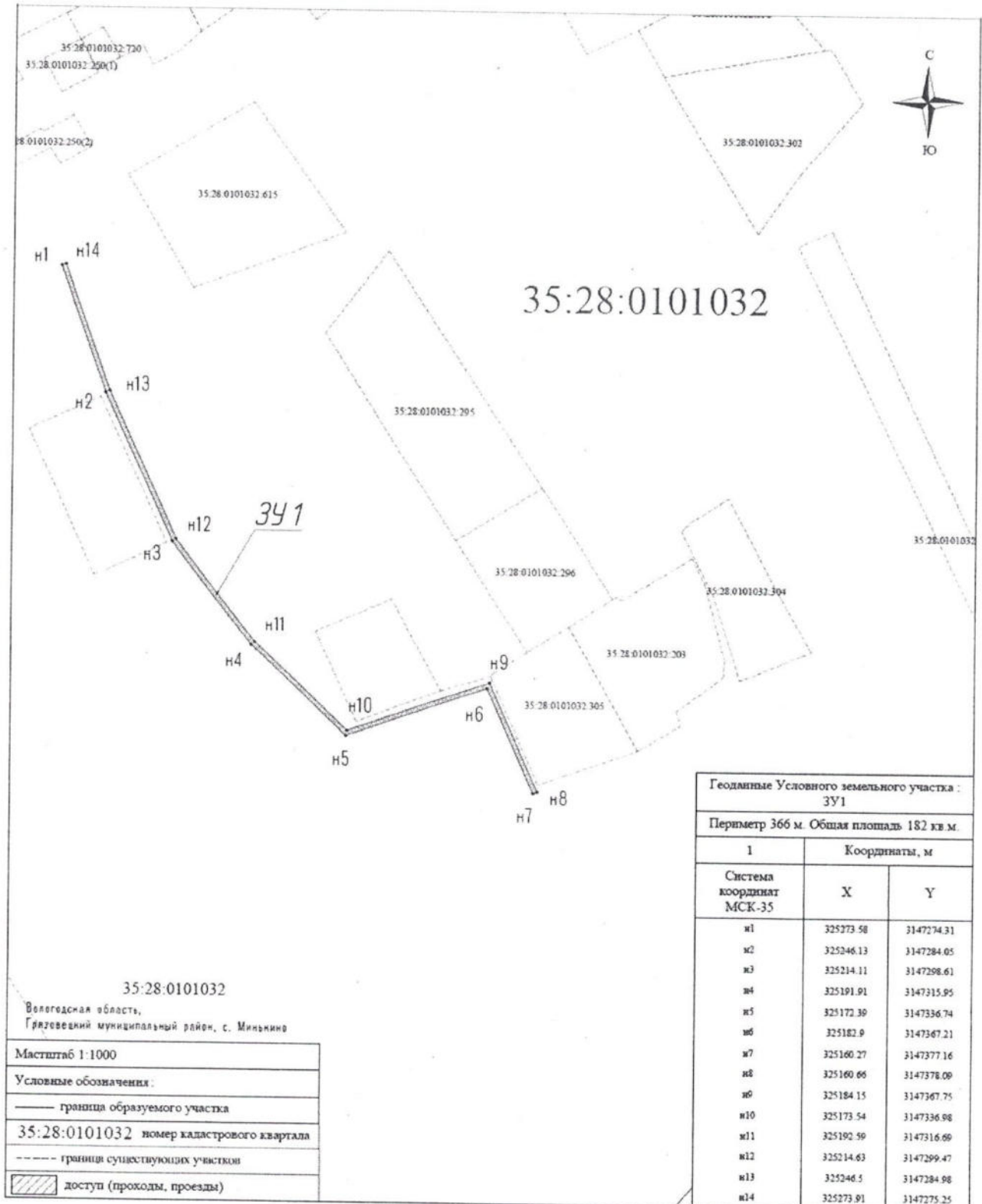
**Схема расположения земельного участка
на кадастровом плане территории**

Условный номер земельного участка:ЗУ1		
Площадь земельного участка 115 кв.м		
Обозначение характерных точек границ	Координаты, м	
	X	Y
н1	301509,01	3217337,23
н2	301441,95	3217242,68
н3	301441,13	3217243,26
н4	301508,19	3217337,81
н1	301509,01	3217337,23



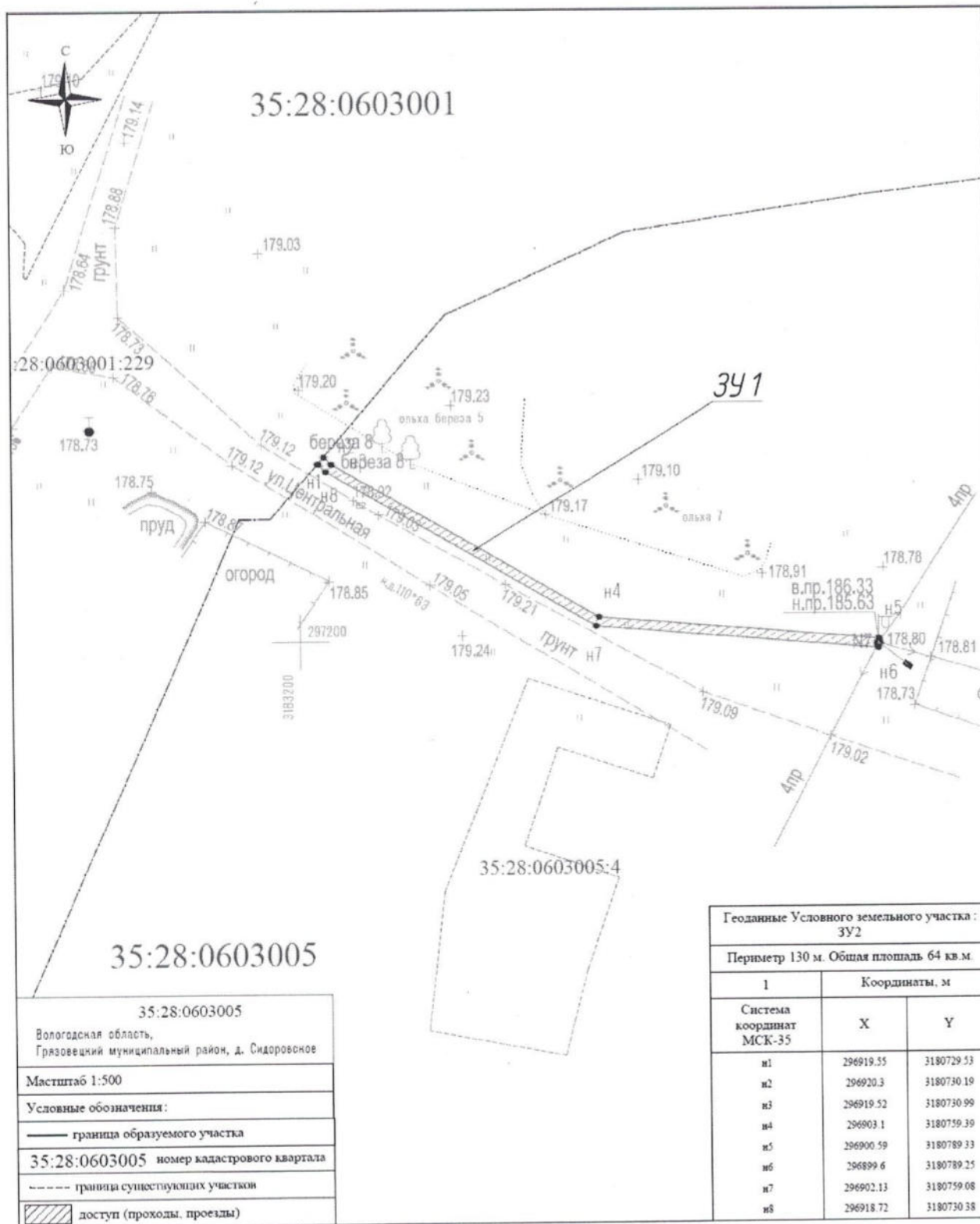
Приложение к распоряжению начальника
Управления по имущественным и земельным
отношениям Грязовецкого муниципального
района Вологодской области
от 24.04.2019 № 342-р

**Схема расположения земельного участка предполагаемого к
использованию на кадастровом плане территории**



Приложение к распоряжению начальника
Управления по имущественным и земельным
отношениям Грязовецкого муниципального
района Вологодской области
от 24.04.2019 № 373-р

**Схема расположения земельного участка предполагаемого к
использованию на кадастровом плане территории**

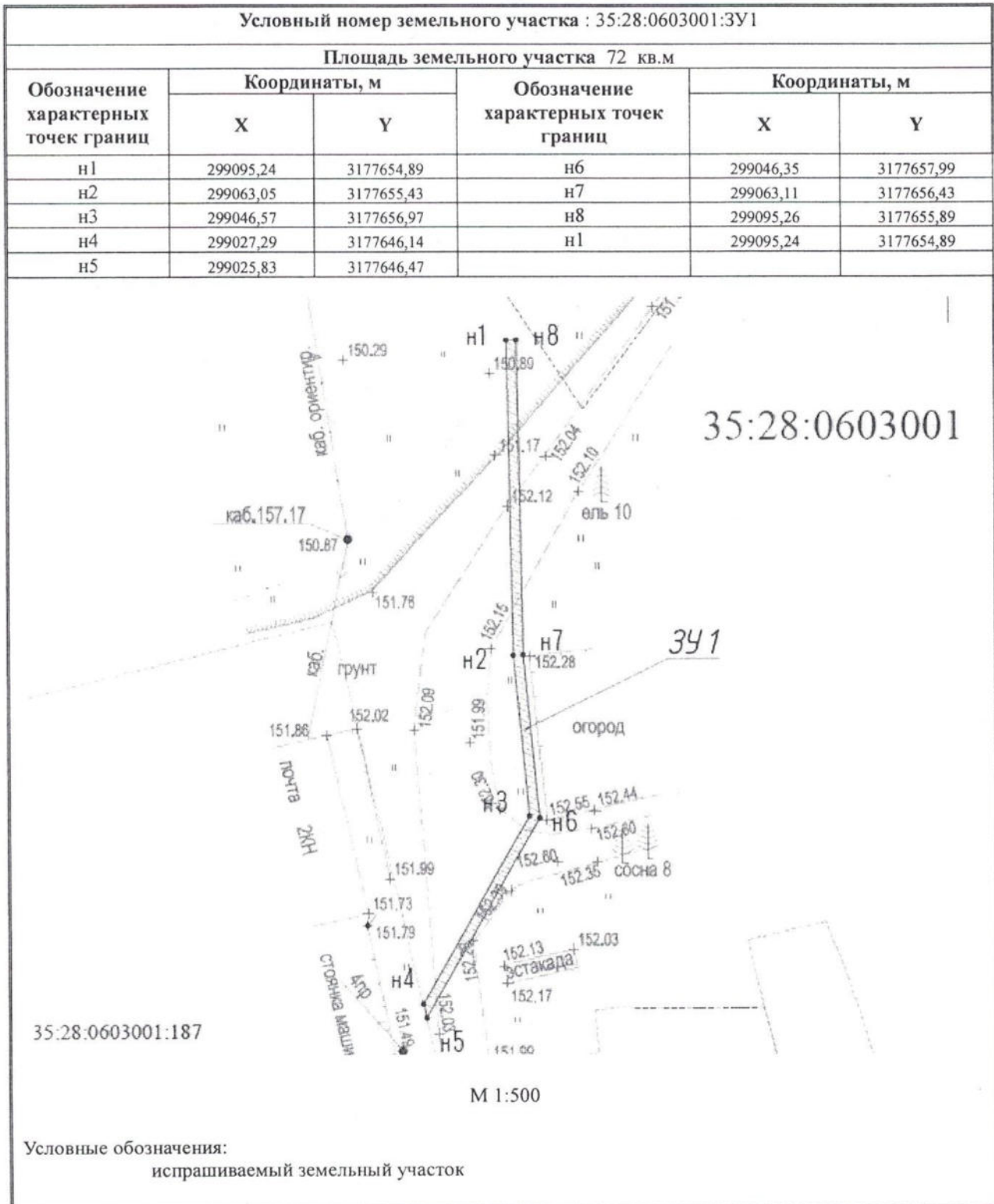


Геоданные Условного земельного участка : ЗУ2		
Периметр 130 м. Общая площадь 64 кв.м.		
1	Координаты, м	
Система координат МСК-35	X	Y
н1	296919.55	3180729.53
н2	296920.3	3180730.19
н3	296919.52	3180730.99
н4	296903.1	3180759.39
н5	296900.59	3180789.33
н6	296899.6	3180789.25
н7	296902.13	3180759.08
н8	296918.72	3180730.38

Приложение к распоряжению начальника
Управления по имущественным и земельным
отношениям Грязовецкого муниципального
района Вологодской области
от 24.04.2019 № 341-р

28:0603
ия: «Р
заемье
ского
Во
г

**Схема расположения земельного участка предполагаемого к
использованию на кадастровом плане территории**



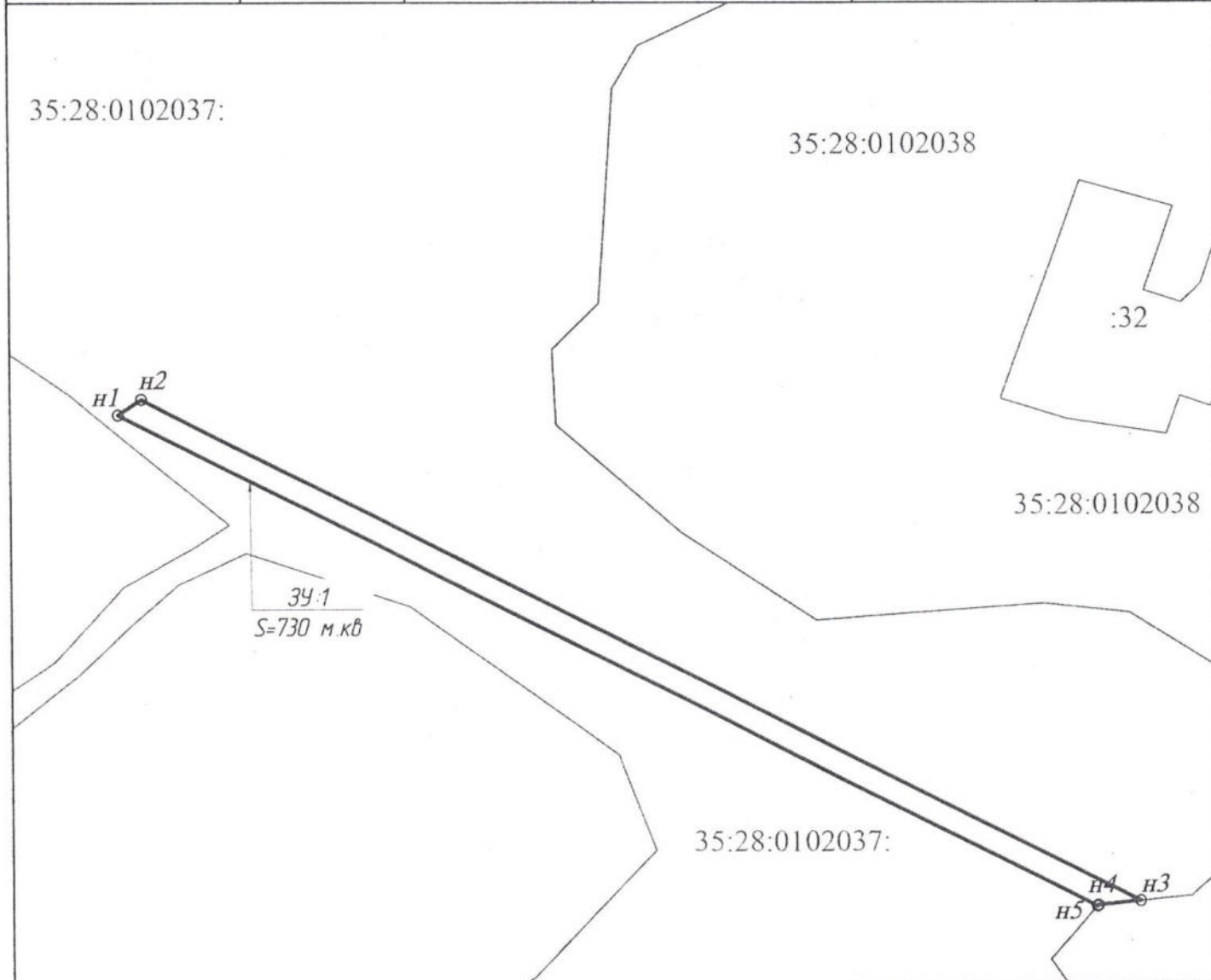
Приложение 1
к распоряжению начальника Управления по
имущественным и земельным отношениям
Грязовецкого муниципального района
Вологодской области
от 25.04.2019 № 375-р

**Схема границ предполагаемых к использованию земель или части
земельного участка на кадастровом плане территории.**

Кадастровый номер исходного земельного участка - 35:28:0102037:391

Площадь земельного участка 730 м. кв.

Обозначение характерных точек границ участка	Координаты		Обозначение характерных точек границ участка	Координаты	
Система координат МСК-35	X	Y	Система координат МСК-35	X	Y
1	331363.27	3173215.33	3	331282.58	3173384.03
2	331365.79	3173219.21	4	331281.89	3173377.07
			5	331281.70	3173376.90



Масштаб 1:1000
Условные обозначения:
— граница образуемого участка
35:28:0102037 — кадастровый квартал
— граница существующих участков

Приложение 2
к распоряжению начальника Управления по
имущественным и земельным отношениям
Грязовецкого муниципального района
Вологодской области
от 25.04.2019 № 345-р

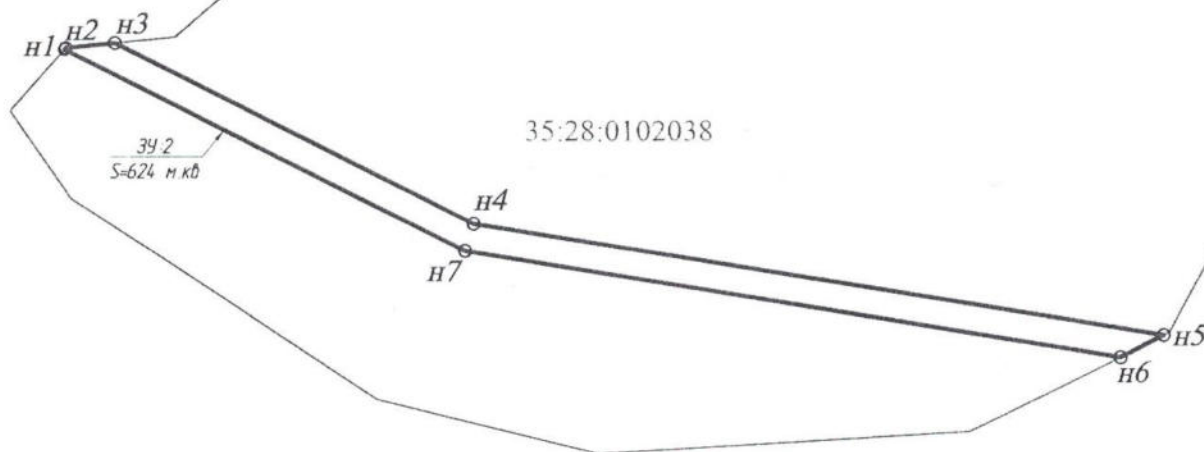
Схема границ предполагаемых к использованию земель или части
земельного участка на кадастровом плане территории.

Кадастровый номер исходного земельного участка - 35:28:0102038:342

Площадь земельного участка 624 м. кв.

Обозначение характерных точек границ участка	Координаты		Обозначение характерных точек границ участка	Координаты	
	Система координат МСК -35	X		у	Система координат МСК -35
1	33128170	3173376.90	4	33125708	3173434.53
2	33128189	3173377.07	5	33124137	3173531.70
3	3173384.03	3173384.03	6	331284.58	3173525.50
			7	331253.24	3173433.28

35:28:0102038



Масштаб 1:1000
Условные обозначения:
— граница образуемого участка
35:28:0102038 — кадастровый квартал
— граница существующих участков

Приложение 3
 к распоряжению начальника Управления по
 имущественным и земельным отношениям
 Грязовецкого муниципального района
 Вологодской области
 от 25.04.2019 № 345-р

**Схема границ предполагаемых к использованию земель или части
 земельного участка на кадастровом плане территории.**

Кадастровый номер исходного земельного участка - 35:28:0102037:393

Площадь земельного участка 1225 м. кв.

Обозначение характерных точек границ участка	Координаты		Обозначение характерных точек границ участка	Координаты	
	Х	У		Х	У
Система координат МСК-35			Система координат МСК-35		
1	331238.31	3173525.50	7	331323.08	3173711.78
2	331241.37	3173531.70	8	331323.60	3173722.20
3	331225.75	3173628.24	9	331319.77	3173765.57
4	331328.24	3173661.36	10	331315.75	3173765.57
5	331327.23	3173680.89	11	331324.67	3173664.41
6	331326.55	3173630.99	12	331221.25	3173630.99



Масштаб 1:2000
 Условные обозначения:
 — граница образцового участка
 35:28:0102037 — кадастровый квартал
 — граница существующих участков

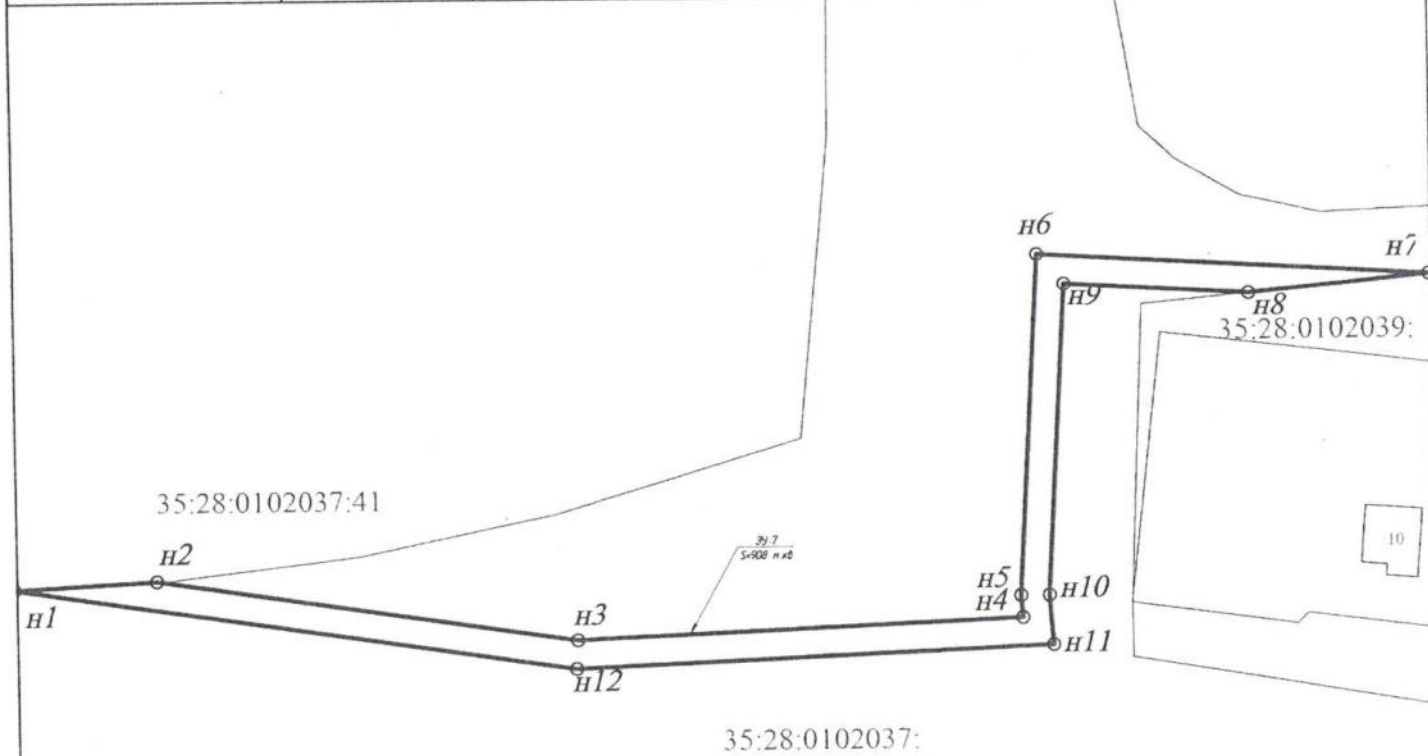
Приложение 4
к распоряжению начальника Управления по
имущественным и земельным отношениям
Грязовецкого муниципального района
Вологодской области
от 25.04.2019 № 375-р

**Схема границ предполагаемых к использованию земель или части
земельного участка на кадастровом плане территории.**

Кадастровый номер исходного земельного участка - 35:28:0102037:397

Площадь земельного участка 908 м. кв.

Обозначение характерных точек границ участка	Координаты		Обозначение характерных точек границ участка	Координаты	
	Х	у		Х	у
Система координат МСК-35			Система координат МСК-35		
1	331308.67	3173834.33	7	331351.57	3174034.45
2	331309.70	3173854.65	8	331349.07	3174008.94
3	331300.98	3173913.89	9	331350.60	3173983.07
4	331303.59	3173855.65	10	331306.68	3173980.44
5	331306.66	3173976.44	11	331299.77	3173980.94
6	331354.83	3173979.28	12	331296.97	3173913.68



Масштаб 1:1000
Условные обозначения:
— граница образуемого участка
35:28:0102037 — кадастровый квартал
— граница существующих участков

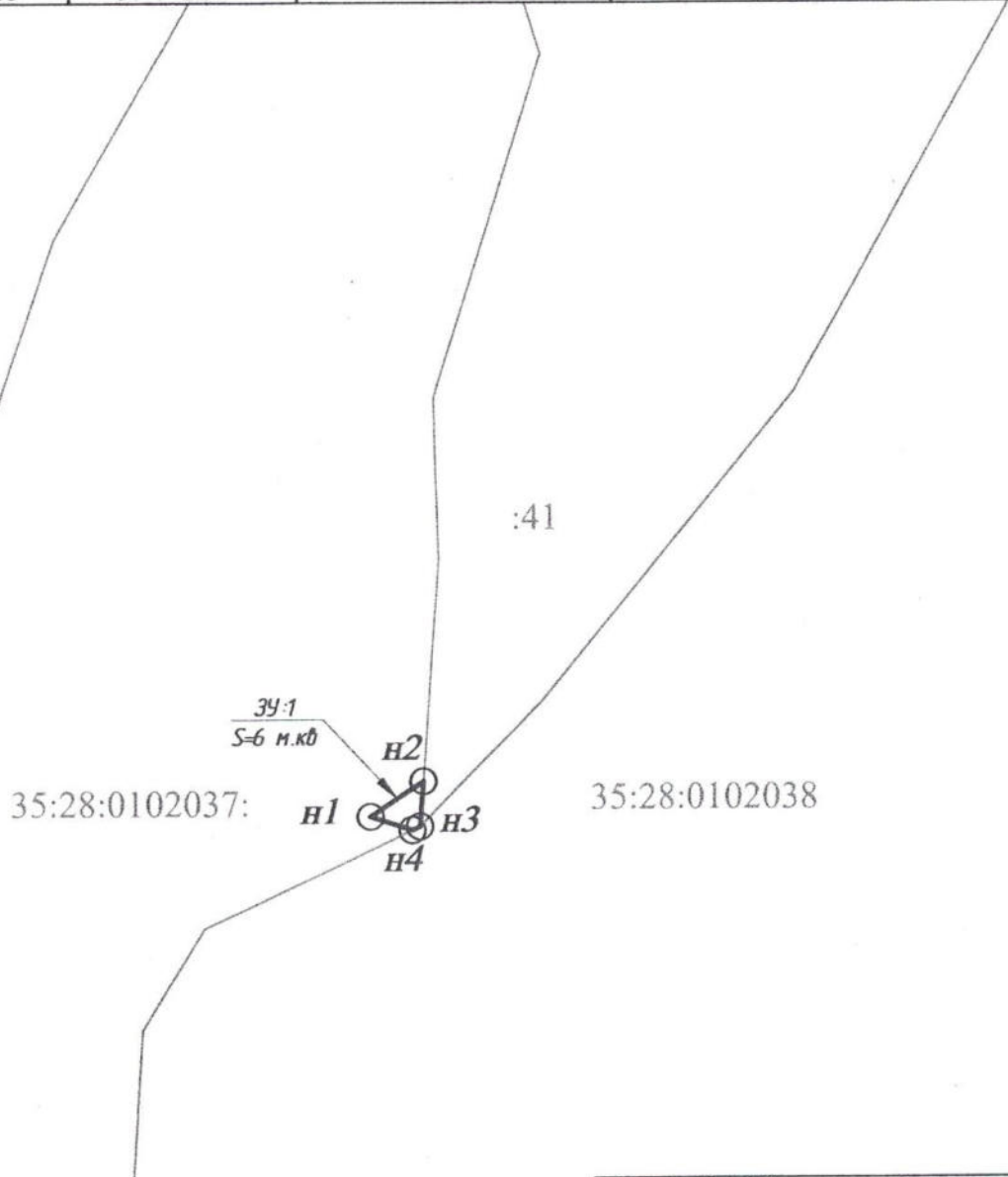
Приложение 1
 к распоряжению начальника Управления по
 имущественным и земельным отношениям
 Грязовецкого муниципального района
 Вологодской области
 от 25.04.2019 № 346-р

**Схема границ предполагаемых к использованию земель или части
 земельного участка на кадастровом плане территории.**

Кадастровый номер исходного земельного участка – 35:28:0102037:39.1

Площадь земельного участка 6 м. кв.

Обозначение характерных точек границ участка	Координаты		Обозначение характерных точек границ участка	Координаты	
	X	Y		X	Y
Система координат МСК-35			Система координат МСК-35		
1	3314.31.70	31764.19.33	3	331399.43	31764.22.74
2	3314.17.08	31764.22.98	4	3314.30.80	31764.22.21



Масштаб 1:500
Условные обозначения:
— граница образуемого участка
35:28:0102037: — кадастровый квартал
— граница существующих участков

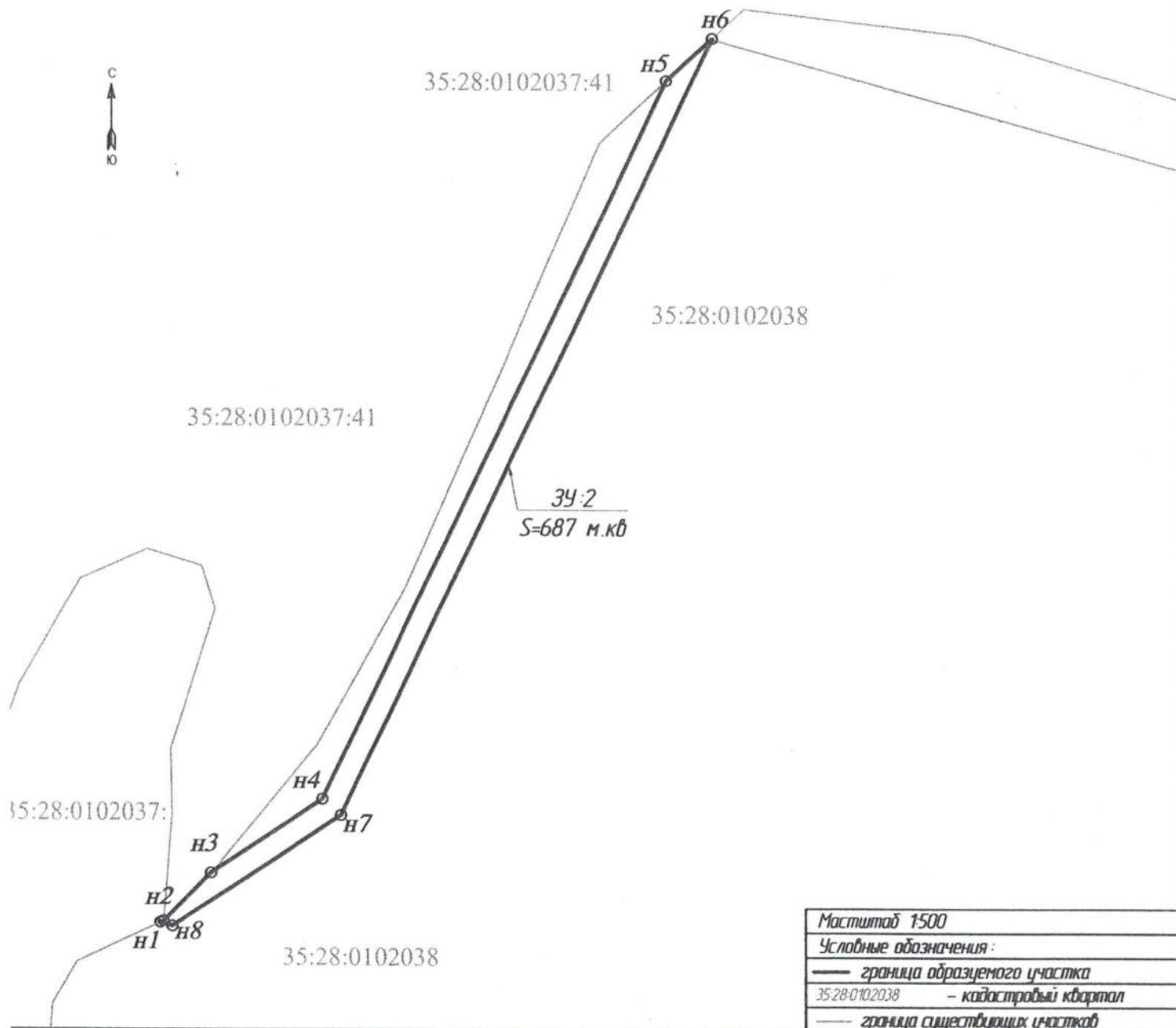
Приложение 2
 к распоряжению начальника Управления по
 имущественным и земельным отношениям
 Грязовецкого муниципального района
 Вологодской области
 от 25.04.2019 № 376-р

**Схема границ предполагаемых к использованию земель или части
 земельного участка на кадастровом плане территории.**

Кадастровый номер исходного земельного участка - 35:28:0102038:342

Площадь земельного участка 687 м. кв.

Обозначение характерных точек границ участка	Координаты		Обозначение характерных точек границ участка	Координаты	
	Х	у		Х	у
Система координат МСК-35			Система координат МСК-35		
1	3314.30.80	3173315.98	5	3314.31.05	3173401.25
2	3314.31.05	3173316.51	6	331581.24	3173409.05
3	3314.39.31	3173324.53	7	331449.10	3173346.46
4	3314.51.81	3173343.32	8	3314.30.17	3173318.01



Приложение 3

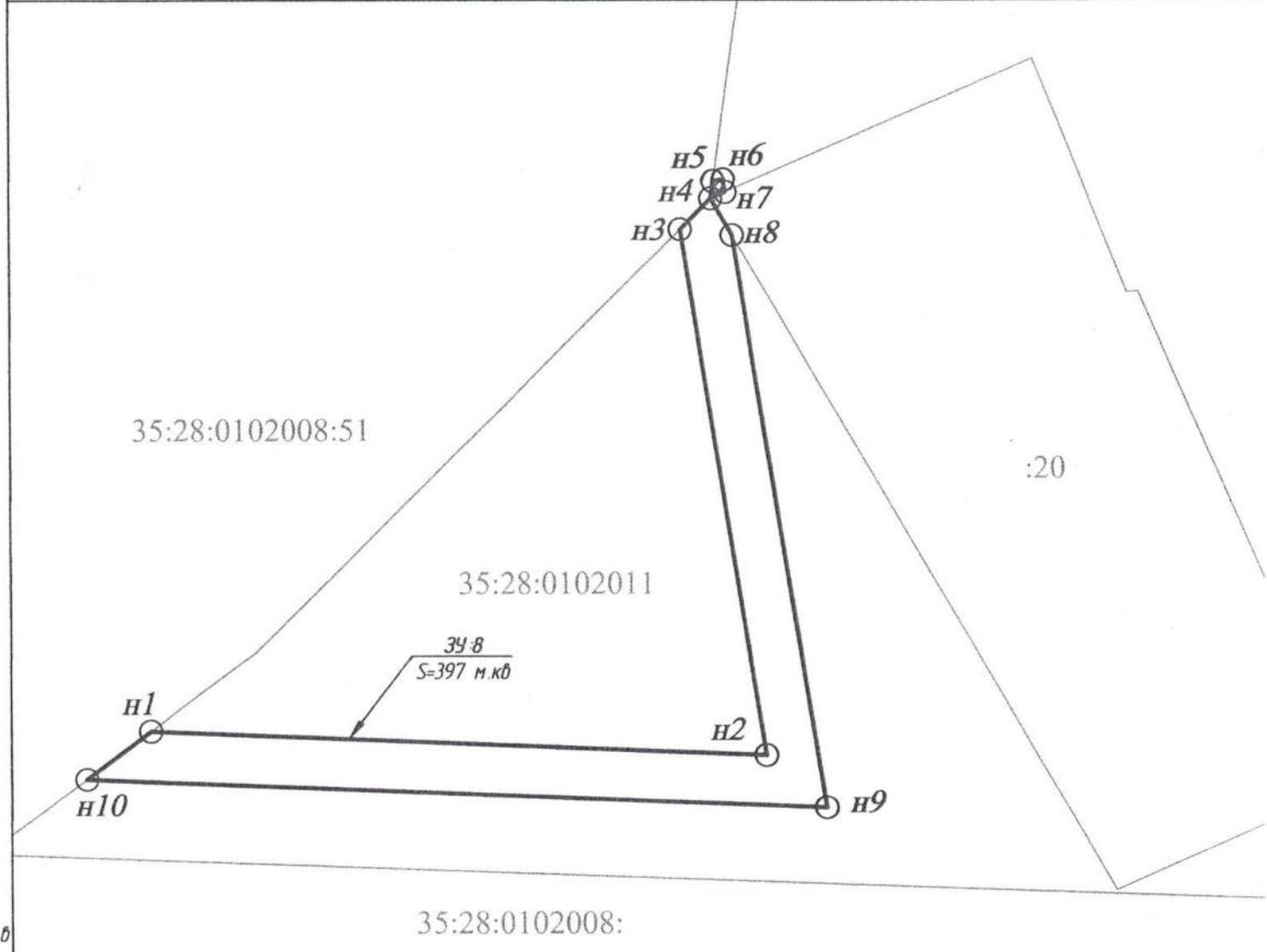
к распоряжению начальника Управления по имущественным и земельным отношениям Грязовецкого муниципального района Вологодской области от 25.04.2019 № 346-р

Схема границ предполагаемых к использованию земель или части земельного участка на кадастровом плане территории.

Кадастровый номер исходного земельного участка - 35:28:0102011:348

Площадь земельного участка 397 м. кв.

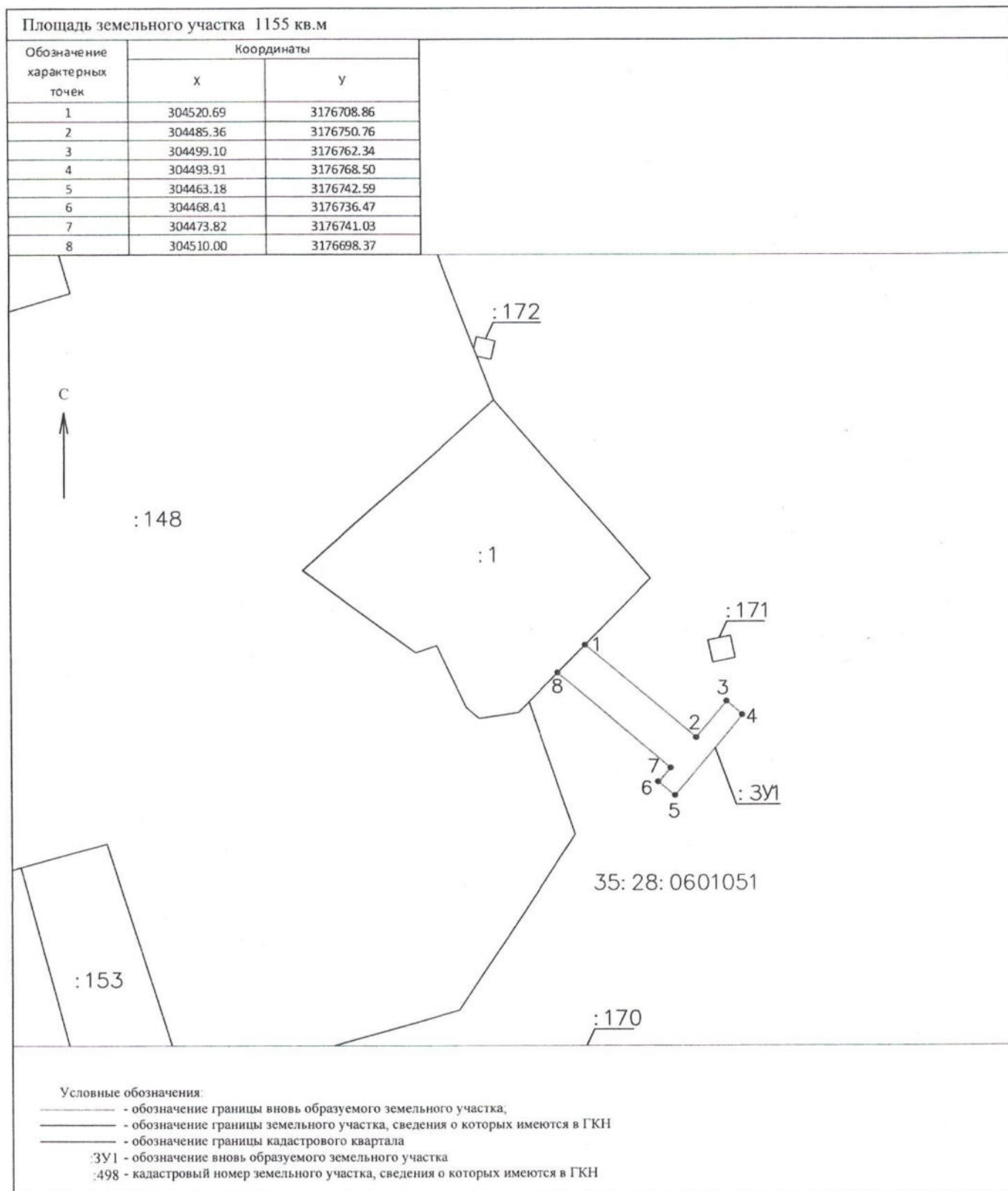
Обозначение характерных точек границ участка	Координаты		Обозначение характерных точек границ участка	Координаты	
	Х	у		Х	у
Система координат МСК-35			Система координат МСК-35		
1	332139.30	3173506.16	6	332183.06	3173551.58
2	332137.37	3173554.83	7	332182.09	3173551.74
3	332179.15	3173548.16	8	332178.69	3173552.28
4	332181.59	3173550.60	9	332133.18	3173559.55
5	332182.93	3173550.79	10	332135.50	3173501.06



Масштаб 1:500	
Условные обозначения:	
—	граница образуемого участка
35:28:0102011	- кадастровый квартал
—	граница существующих участков

Приложение к распоряжению начальника
Управления по имущественным и земельным
отношениям Грязовецкого муниципального
района Вологодской области
от 29.04.2019 № 382 ф

**Схема расположения земельного участка предполагаемого к
использованию на кадастровом плане территории**



Приложение к распоряжению начальника Управления по имущественным и земельным отношениям Грязовецкого муниципального района Вологодской области от 29.04.2019 № 383 П

Схема границ предлагаемых к использованию земель или части земельного участка на кадастровом плане территории



Условный номер земельного участка - 35:28:0101024:3У1
 Площадь земельного участка 370 м. кв.
 Масштаб 1:500

Обозначение характерных точек границ участка	Координаты		Обозначение характерных точек границ участка	Координаты	
	X	Y		X	Y
Система координат МСК-35			Система координат МСК-35		
Н1	325178,08	3145542,86	Н3	325144,61	3145643,60
Н2	325181,36	3145544,07	Н4	325141,57	3145641,73

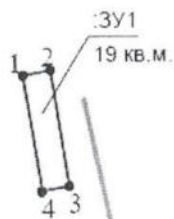
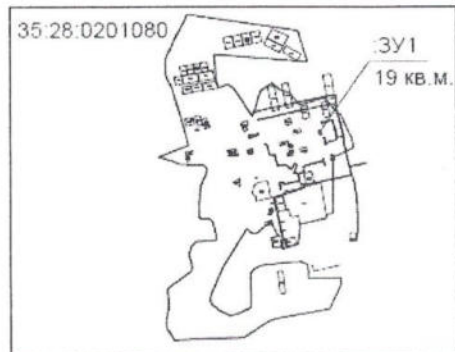
Условные обозначения:

- 35:28:0101024:3У1 - обозначение образуемого земельного участка;
- - граница образуемого земельного участка;
- 35:28:0101024 - номер кадастрового квартала;
- 3 - кадастровый номер земельного участка в границах кадастрового квартала, сведения о котором содержатся в ГКН;
- - граница земельного участка, сведения о котором содержатся в ГКН;
- Н1 - обозначение новой характерной точки границы образуемого земельного участка.

Приложение к распоряжению
 начальника Управления по имущественным и
 земельным отношениям Грязовецкого
 муниципального района Вологодской области
 от 06.05.2019 № 403-р

Схема границ земельного участка предполагаемого
 к использованию на кадастровом плане территории

Условный номер земельного участка :ЗУ1		
Площадь: 19 кв.м		
Обозначение характерных точек границ	Координаты, м	
	X	Y
1	2	3
1	331089.40	3177262.23
2	331089.79	3177264.34
3	331080.94	3177265.78
4	331080.61	3177263.70



Условные обозначения:

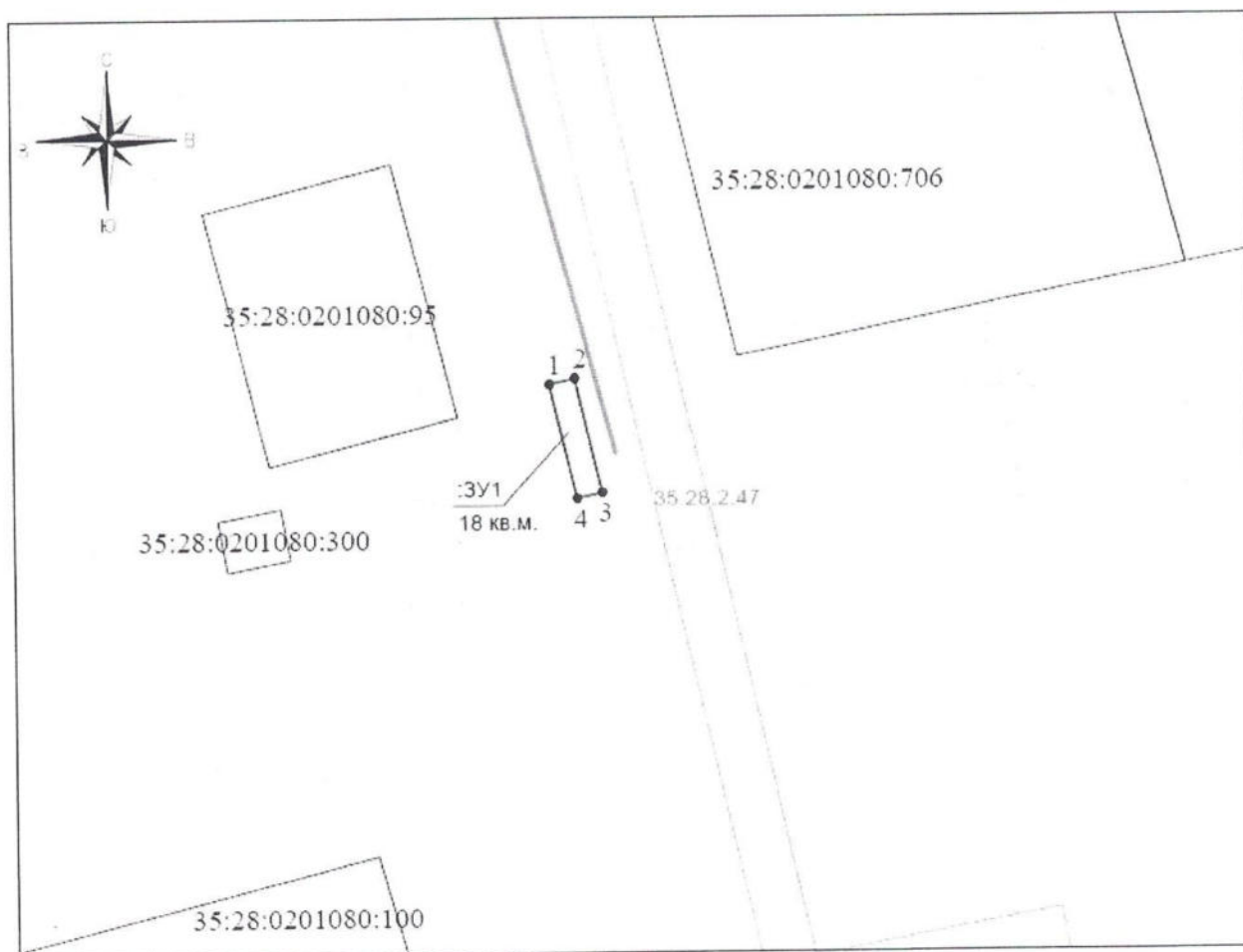
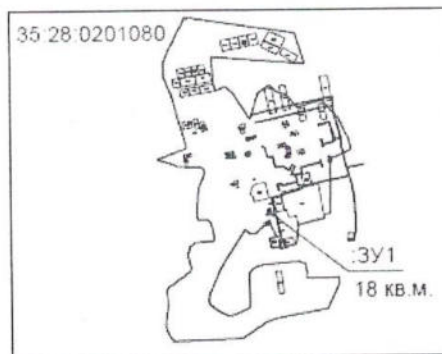
МСК 35 Масштаб 1:500

- существующая часть границы, сведения о которой достаточны для определения ее местоположения;
- вновь образованная часть границы, сведения о которой достаточны для определения ее местоположения;
- граница кадастрового квартала
- 1 характерная точка границы, сведения о которой позволяют однозначно определить ее положение на местности
- :16 обозначение существующего земельного участка
- :ЗУ1 обозначение образуемого земельного участка
- 35:28:0201080 обозначение кадастрового квартала
- земли общего пользования, проезды, проходы
- Зона территориальная или иная

Приложение к распоряжению
 начальника Управления по имущественным и
 земельным отношениям Грязовецкого
 муниципального района Вологодской области
 от 07.05.2019 № 414-р

Схема границ земельного участка предполагаемого
 к использованию на кадастровом плане территории

Условный номер земельного участка :ЗУ1		
Площадь: 18 кв. м		
Обозначение характерных точек границ	Координаты, м	
	X	Y
1	2	3
1	330753.01	3177093.59
2	330753.47	3177095.54
3	330744.67	3177097.59
4	330744.22	3177095.64



Условные обозначения:

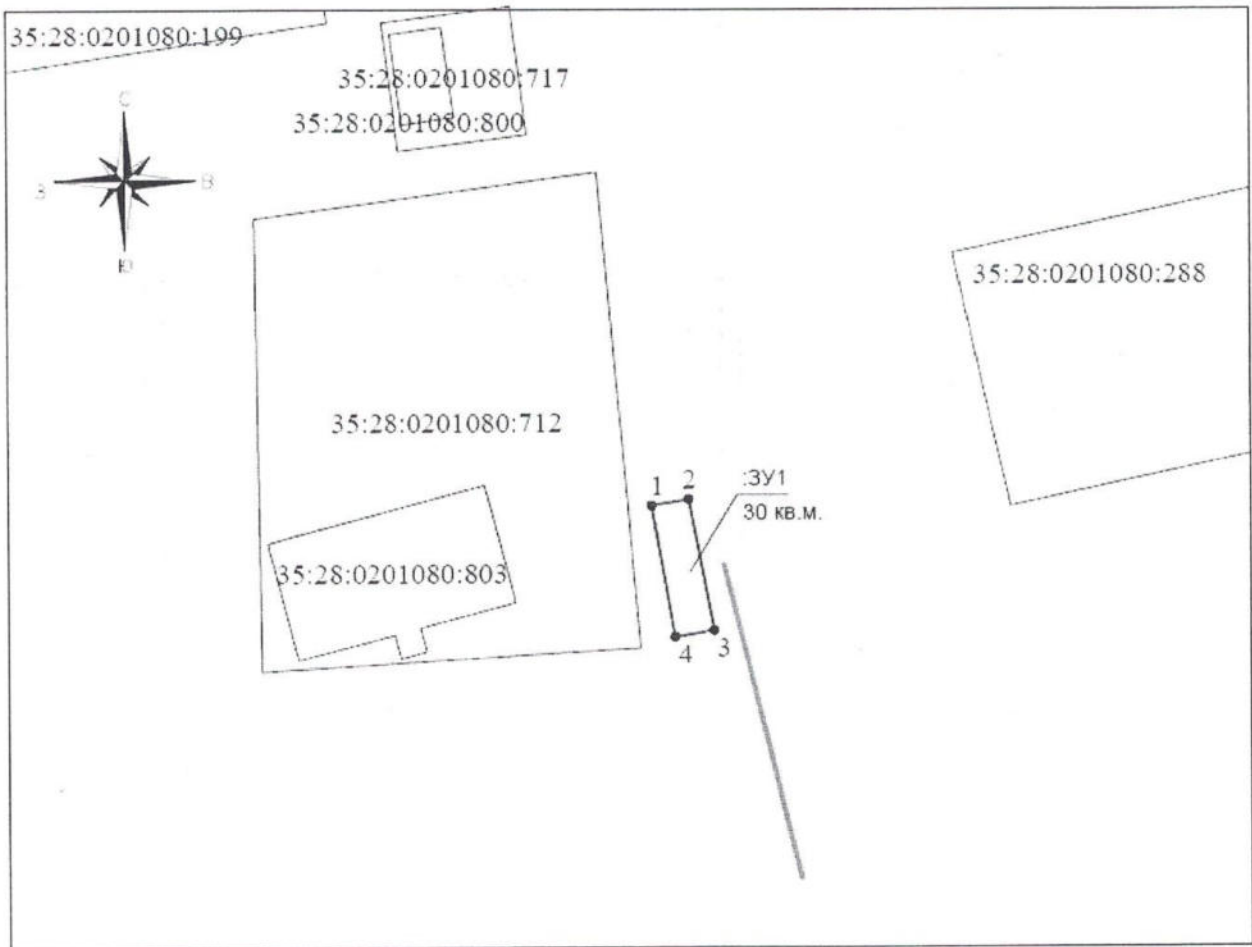
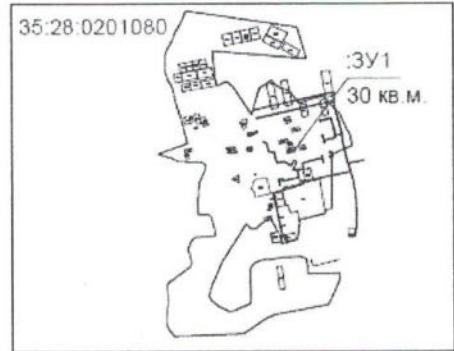
МСК 35 Масштаб 1:500

- | | |
|---|--|
| — существующая часть границы, сведения о которой достаточны для определения ее местоположения; | :16 обозначение существующего земельного участка |
| — вновь образованная часть границы, сведения о которой достаточны для определения ее местоположения; | :ЗУ1 обозначение образуемого земельного участка |
| — граница кадастрового квартала | 35:28:0201080 обозначение кадастрового квартала |
| ● 1 характерная точка границы, сведения о которой позволяют однозначно определить ее положение на местности | — земли общего пользования, проезды, проходы |
| | — Зона территориальная или иная |

Приложение к распоряжению
 начальника Управления по имущественным и
 земельным отношениям Грязовецкого
 муниципального района Вологодской области
 от 30.05.2019 № 402/п

Схема границ земельного участка предполагаемого
 к использованию на кадастровом плане территории

Условный номер земельного участка :ЗУ1		
Площадь: 30 кв. м		
Обозначение характерных точек границ	Координаты, м	
	X	Y
1	2	3
1	331004.37	3177177.58
2	331004.86	3177180.39
3	330994.78	3177182.29
4	330994.26	3177179.34



Условные обозначения:

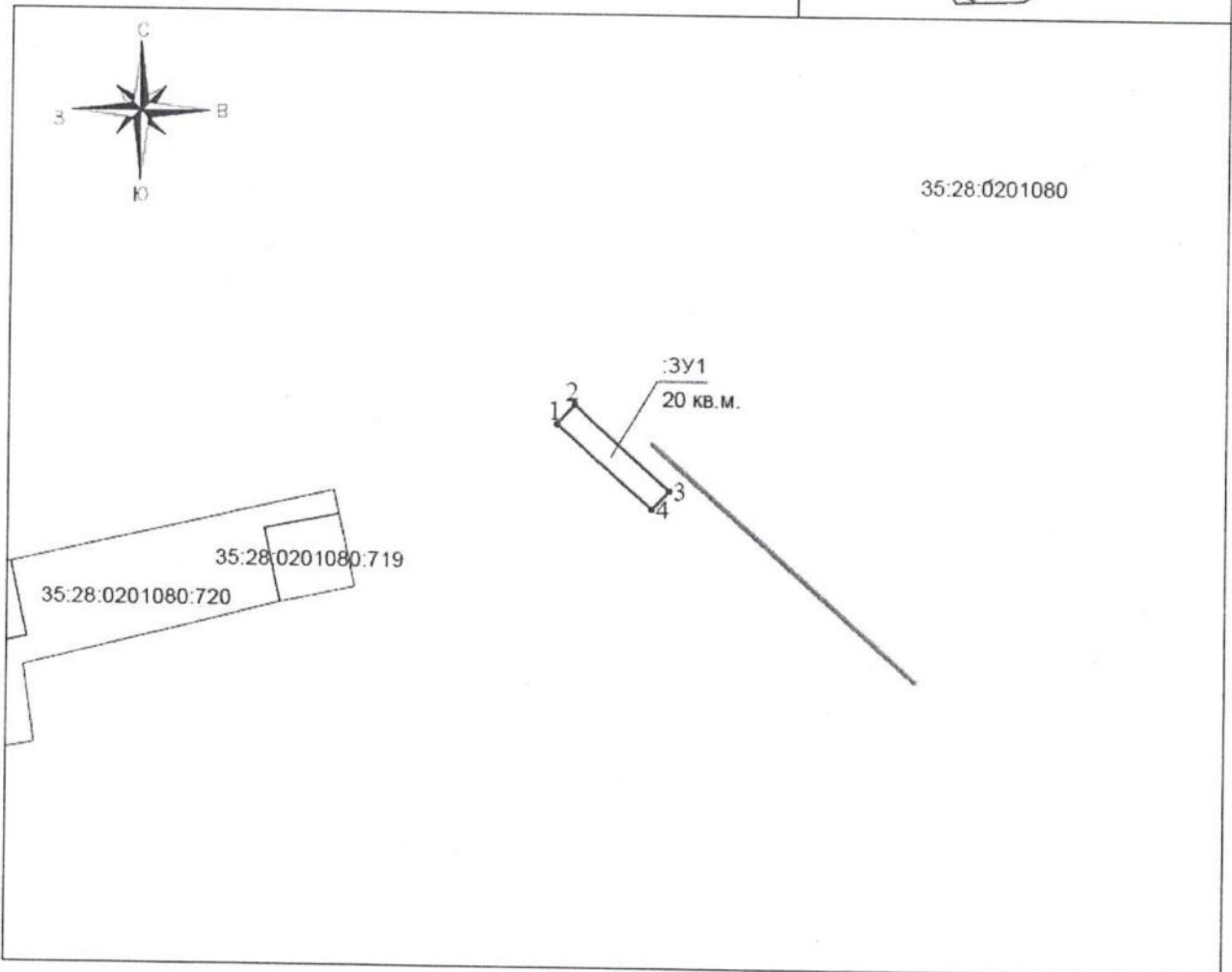
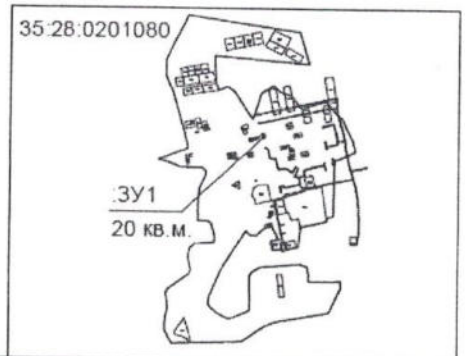
МСК 35 Масштаб 1:500

- существующая часть границы, сведения о которой достаточны для определения ее местоположения;
- вновь образованная часть границы, сведения о которой достаточны для определения ее местоположения;
- граница кадастрового квартала
- 1 характерная точка границы, сведения о которой позволяют однозначно определить ее положение на местности
- :16 обозначение существующего земельного участка
- :ЗУ1 обозначение образуемого земельного участка
- 35:28:0201080 обозначение кадастрового квартала
- земли общего пользования, проезды, проходы
- Зона территориальная или иная

Приложение к распоряжению
 начальника Управления по имущественным и
 земельным отношениям Грязовецкого
 муниципального района Вологодской области
 от 30.04.2019 № 394-р

Схема границ земельного участка предполагаемого
 к использованию на кадастровом плане территории

Условный номер земельного участка :ЗУ1		
Площадь: 20 кв.м		
Обозначение характерных точек границ	Координаты, м	
	X	Y
1	2	3
1	3177038.06	331096.26
2	3177039.40	331097.75
3	3177046.84	331091.07
4	3177045.50	331089.58



Условные обозначения:

МСК 35 Масштаб 1:500

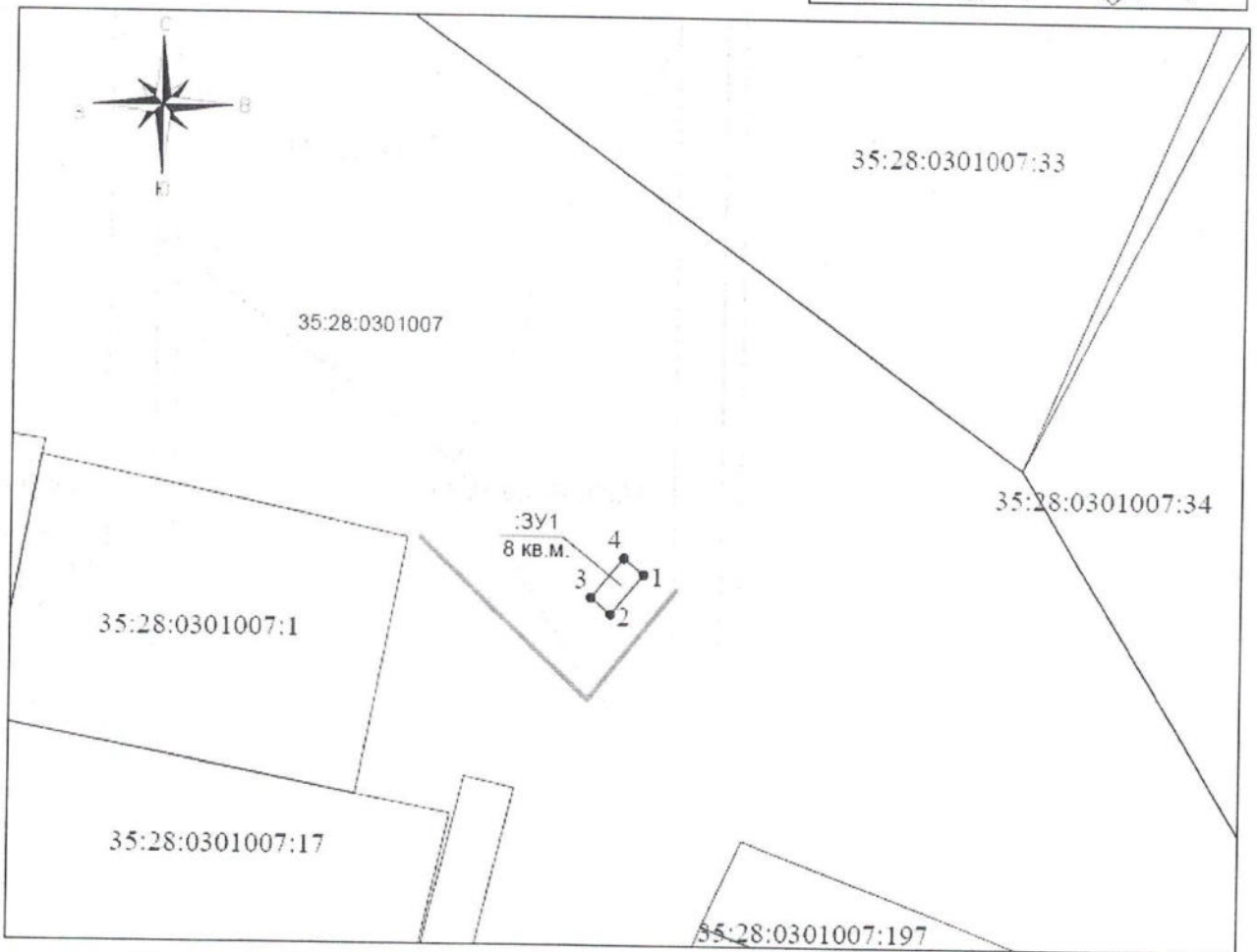
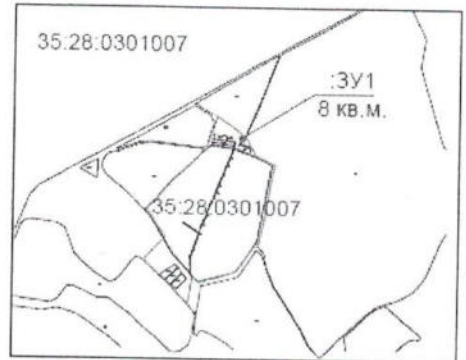
- существующая часть границы, сведения о которой достаточны для определения ее местоположения;
- вновь образованная часть границы, сведения о которой достаточны для определения ее местоположения;
- граница кадастрового квартала
- 1 — характеристическая точка границы, сведения о которой позволяют однозначно определить ее положение на местности
- :16 — обозначение существующего земельного участка
- :ЗУ1 — обозначение образуемого земельного участка
- 35.28.0201080 — обозначение кадастрового квартала
- земля общего пользования, проезды, проходы
- зона территориальная или иная

Приложение к распоряжению
 начальника Управления по имущественным и
 земельным отношениям Грязовещкого
 муниципального района Вологодской области
 от 06.05.2019 № 406-р

Схема границ земельного участка предполагаемого
 к использованию на кадастровом плане территории

Условный номер земельного участка :ЗУ1
 Площадь: 8 кв.м

Обозначение характерных точек границ	Координаты, м	
	X	Y
1	2	3
1	339932.46	3185379.44
2	339933.73	3185377.89
3	339930.65	3185375.35
4	339929.38	3185376.90



Условные обозначения:

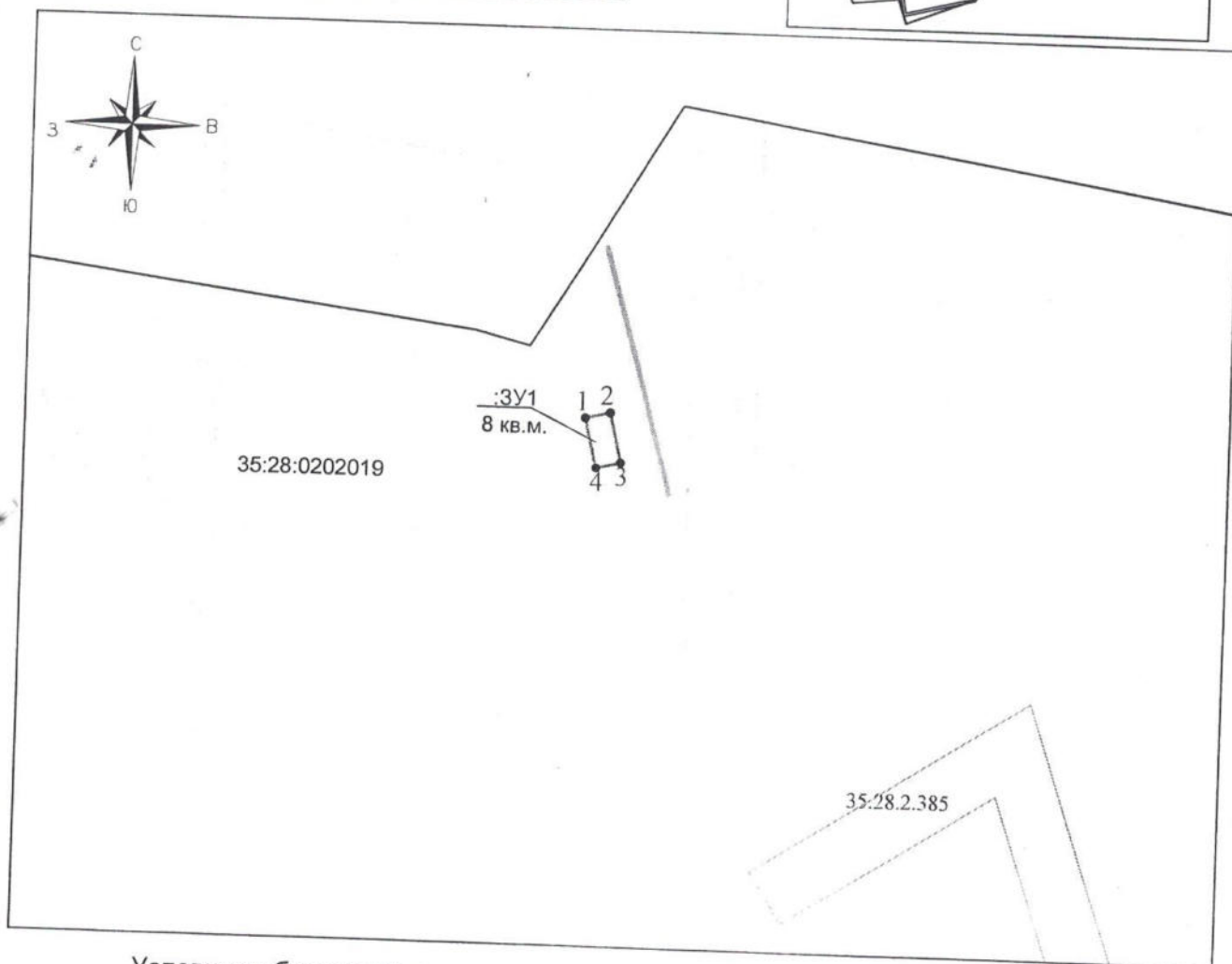
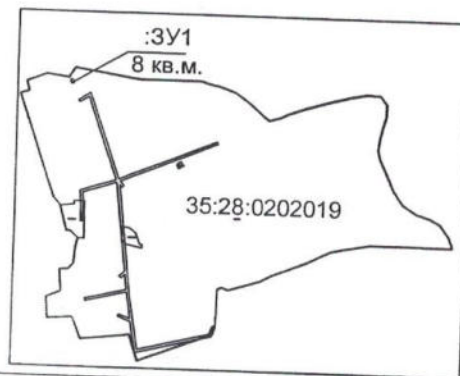
- существующая часть границы, сведения о которой достаточны для определения ее местоположения;
- вновь образованная часть границы, сведения о которой достаточны для определения ее местоположения;
- граница кадастрового квартала
- 1 характерная точка границы, сведения о которой позволяют однозначно определить ее положение на местности
- 16 обозначение существующего земельного участка
- :ЗУ1 обозначение образуемого земельного участка
- 35:28:0301007 обозначение кадастрового квартала
- земли общего пользования, проезды, проходы
- Зона территориальная или иная

МСК 35 Масштаб 1:500

Приложение к распоряжению
 начальника Управления по имущественным и
 земельным отношениям Грязовецкого
 муниципального района Вологодской области
 от 06.05.2019 № 405-р

Схема границ земельного участка предполагаемого
 к использованию на кадастровом плане территории

Условный номер земельного участка :ЗУ1		
Площадь: 8 кв.м		
Обозначение характерных точек границ	Координаты, м	
	X	Y
1	2	3
1	332113.29	3183555.50
2	332113.75	3183557.45
3	332109.86	3183558.38
4	332109.40	3183556.43



Условные обозначения:

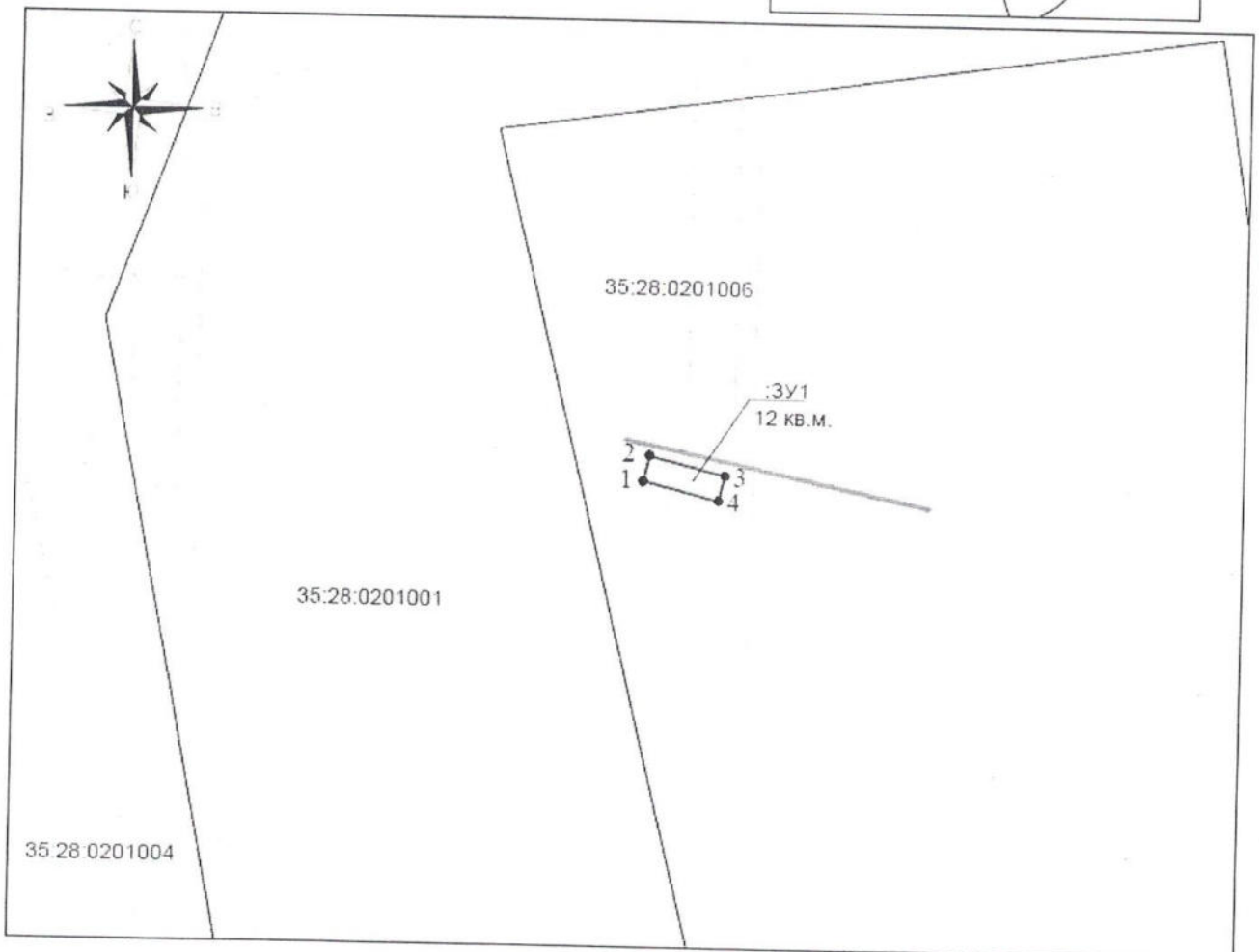
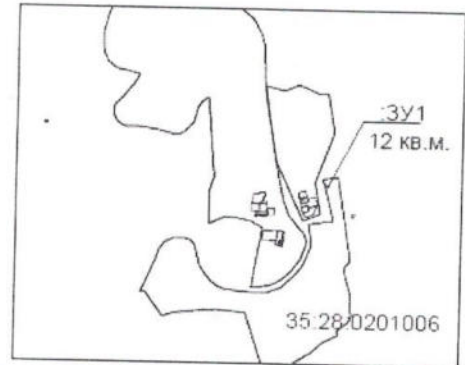
- существующая часть границы, сведения о которой достаточны для определения ее местоположения;
- вновь образованная часть границы, сведения о которой достаточны для определения ее местоположения;
- граница кадастрового квартала
- 1 характерная точка границы, сведения о которой позволяют однозначно определить ее положение на местности
- :16 обозначение существующего земельного участка
- :ЗУ1 обозначение образуемого земельного участка
- 35:28:0202019 обозначение кадастрового квартала
- земли общего пользования, проезды, проходы
- Зона территориальная или иная

МСК 35 Масштаб 1:500

Приложение к распоряжению
 начальника Управления по имущественным и
 земельным отношениям Грязовецкого
 муниципального района Вологодской области
 от 06.05.2019 № 404-р

Схема границ земельного участка предполагаемого
 к использованию на кадастровом плане территории

Условный номер земельного участка ЗУ1		
Площадь: 12 кв.м		
Обозначение характерных точек границ	Координаты, м	
	X	Y
1	2	3
1	335591.63	3175130.47
2	335593.57	3175130.96
3	335592.11	3175136.78
4	335590.17	3175136.30



Условные обозначения:

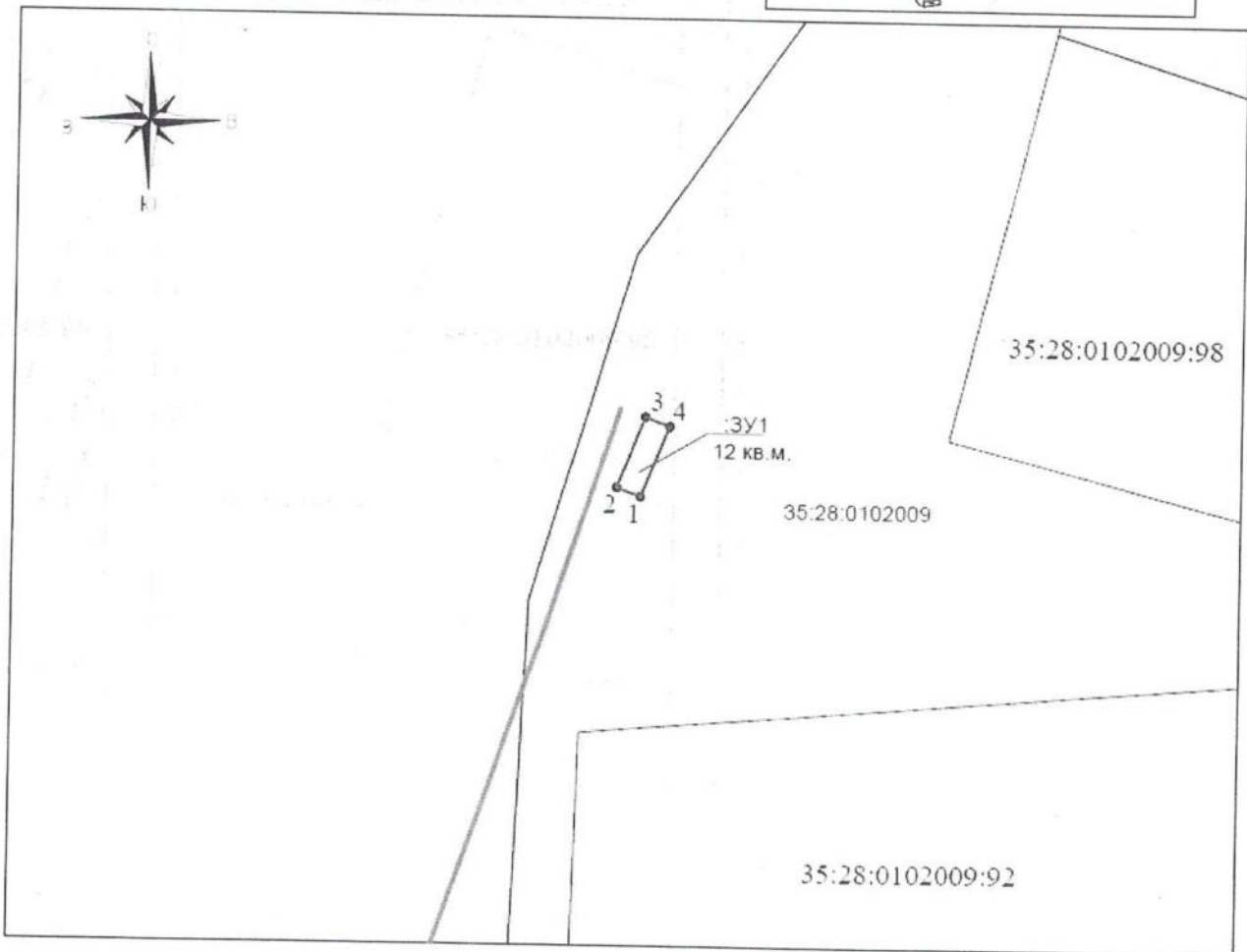
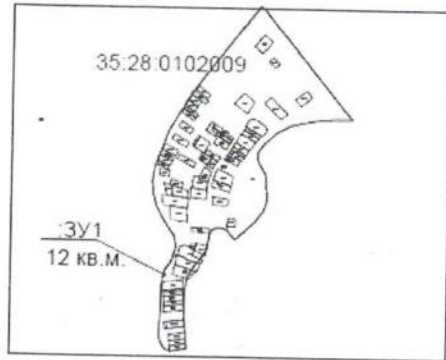
МСК 35 Масштаб 1:500

- существующая часть границы, сведения о которой достаточны для определения ее местоположения;
- вновь образованная часть границы, сведения о которой достаточны для определения ее местоположения;
- граница кадастрового квартала
- 1 характерная точка границы, сведения о которой позволяют однозначно определить ее положение на местности
- :16 обозначение существующего земельного участка
- :ЗУ1 обозначение образуемого земельного участка
- 35:28:0201006 обозначение кадастрового квартала
- земли общего пользования, проезды, проходы
- Зона территориальная или иная

Приложение к распоряжению
 начальника Управления по имущественным и
 земельным отношениям Грязовецкого
 муниципального района Вологодской области
 от 07.05.2019 № 410-р

Схема границ земельного участка предполагаемого
 к использованию на кадастровом плане территории

Условный номер земельного участка :ЗУ1		
Площадь: 12 кв. м		
Обозначение характерных точек границ	Координаты, м	
	X	Y
1	2	3
1	335591.63	3175130.47
2	335593.57	3175130.96
3	335592.11	3175136.78
4	335590.17	3175136.30



Условные обозначения:

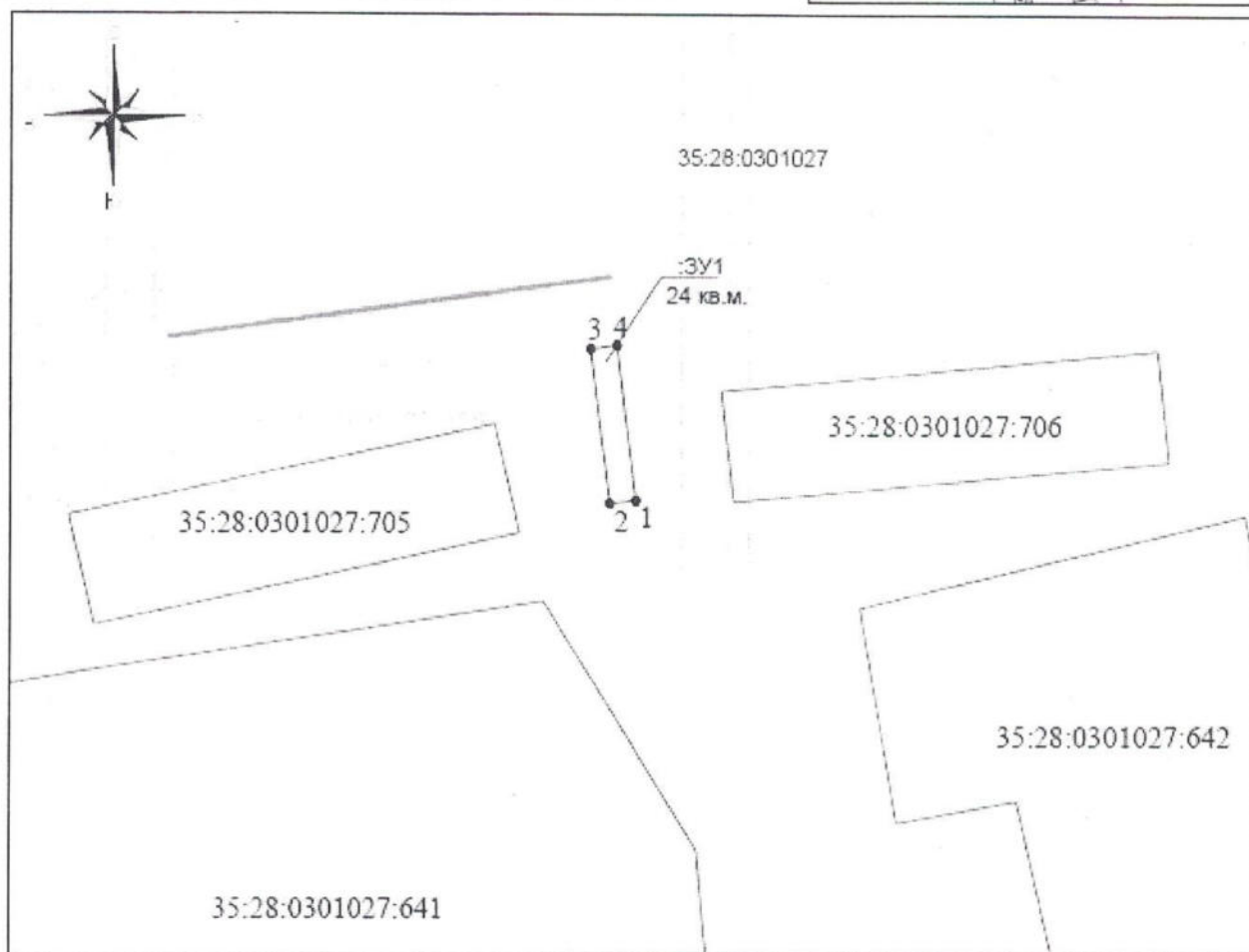
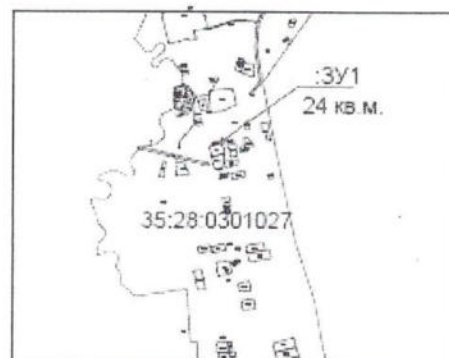
МСК 35 Масштаб 1:500

- существующая часть границы, сведения о которой достаточны для определения ее местоположения;
- вновь образованная часть границы, сведения о которой достаточны для определения ее местоположения;
- граница кадастрового квартала
- 1 характерная точка границы, сведения о которой позволяют однозначно определить ее положение на местности
- :16 обозначение существующего земельного участка
- :ЗУ1 обозначение образуемого земельного участка
- 35:28:0102009 обозначение кадастрового квартала
- земли общего пользования, проезды, проходы
- Зона территориальная или иная

Приложение к распоряжению
 начальника Управления по имущественным и
 земельным отношениям Грязовецкого
 муниципального района Вологодской области
 от 06.05.2019 № 409 П

Схема границ земельного участка предполагаемого
 к использованию на кадастровом плане территории

Условный номер земельного участка :ЗУ1		
Площадь: 24 кв. м		
Обозначение характерных точек границ	Координаты, м	
	X	Y
1	2	3
1	337556.73	3183616.64
2	337556.48	3183614.65
3	337568.39	3183613.17
4	337568.63	3183615.15



Условные обозначения:

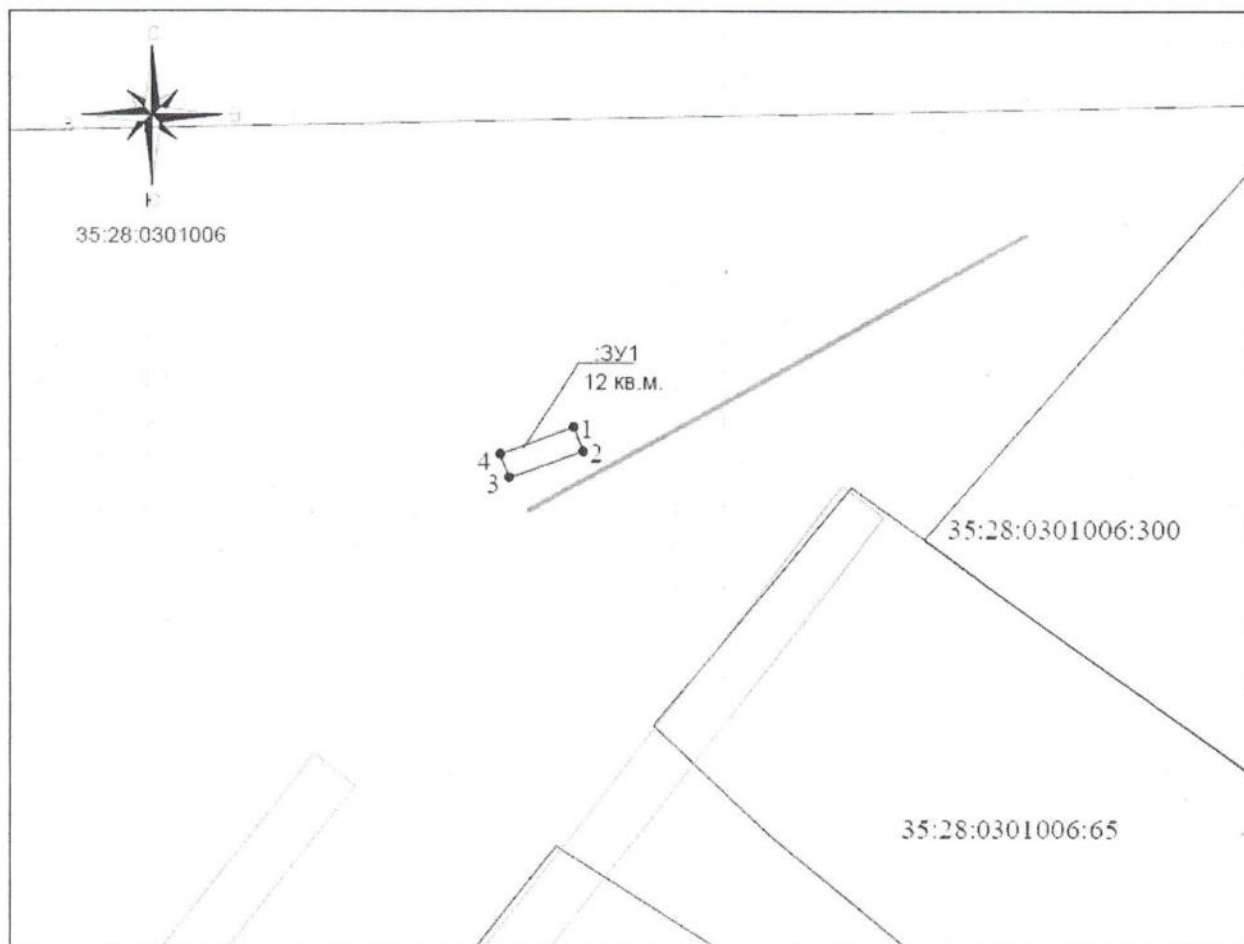
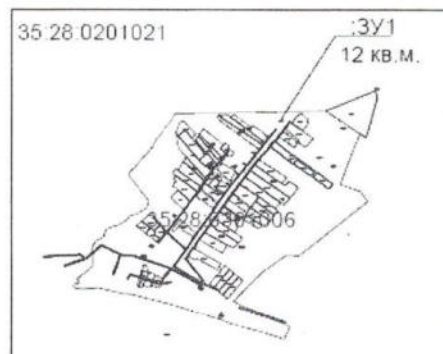
- | | |
|---|--|
| — существующая часть границы, сведения о которой достаточны для определения ее местоположения; | :16 обозначение существующего земельного участка |
| — вновь образованная часть границы, сведения о которой достаточны для определения ее местоположения; | :ЗУ1 обозначение образуемого земельного участка |
| — граница кадастрового квартала | 35:28:0301027 обозначение кадастрового квартала |
| ● 1 характерная точка границы, сведения о которой позволяют однозначно определить ее положение на местности | — земли общего пользования, проезды, проходы |
| | — зона территориальная или иная |

МСК 35 Масштаб 1:500

Приложение к распоряжению
 начальника Управления по имущественным и
 земельным отношениям Грязовецкого
 муниципального района Вологодской области
 от 06.05.2019 № 1401/п

Схема границ земельного участка предполагаемого
 к использованию на кадастровом плане территории

Условный номер земельного участка :ЗУ1			
Площадь: 12 кв.м			
Обозначение характерных точек границ	Координаты, м		
	X	Y	
1	2	3	
1	339961.95	3184070.02	
2	339960.08	3184070.72	
3	339957.98	3184065.10	
4	339959.86	3184064.40	



Условные обозначения:

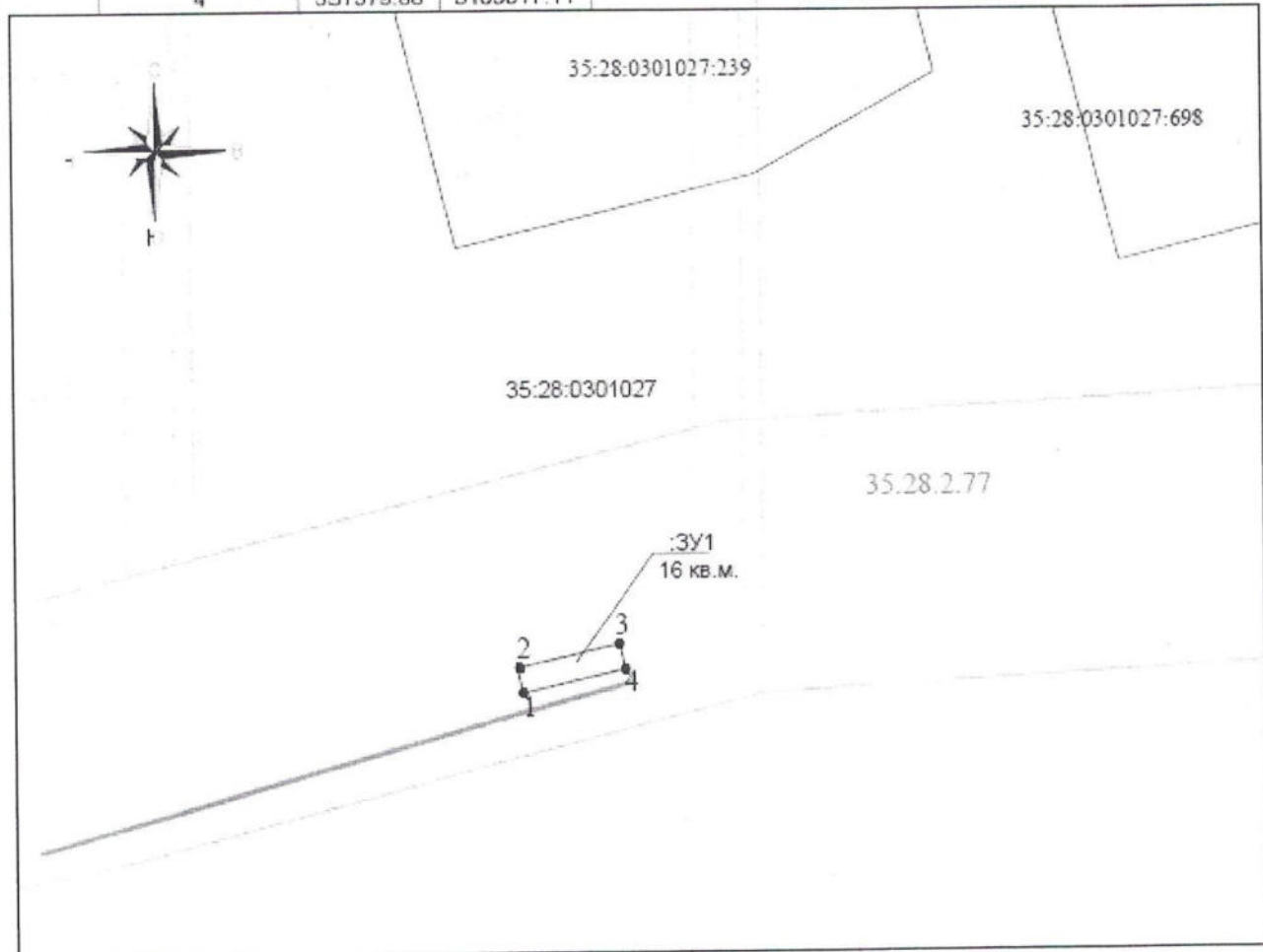
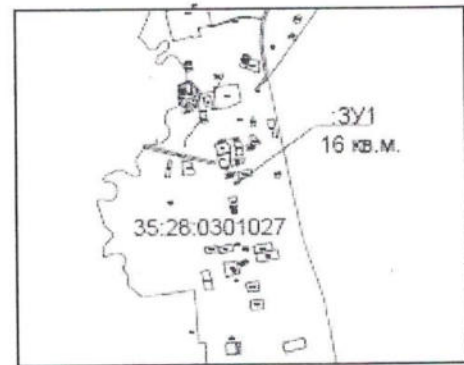
МСК 35 Масштаб 1:500

- существующая часть границы, сведения о которой достаточны для определения ее местоположения; :16 обозначение существующего земельного участка
- вновь образованная часть границы, сведения о которой достаточны для определения ее местоположения; :ЗУ1 обозначение образуемого земельного участка
- граница кадастрового квартала 35:28:0301006 обозначение кадастрового квартала
- 1 характерная точка границы, сведения о которой позволяют однозначно определить ее положение на местности — земли общего пользования, проезды, проходы
- Зона территориальная или иная

Приложение к распоряжению
начальника Управления по имущественным и
земельным отношениям Грязовешского
муниципального района Вологодской области
от 07.05.2019 № 412-р

Схема границ земельного участка предполагаемого
к использованию на кадастровом плане территории

Условный номер земельного участка :ЗУ1		
Площадь: 16 кв. м		
Обозначение характерных точек границ	Координаты, м	
	X	Y
1	2	3
1	337378.01	3183609.33
2	337379.95	3183608.87
3	337381.80	3183616.65
4	337379.86	3183617.11



Условные обозначения:

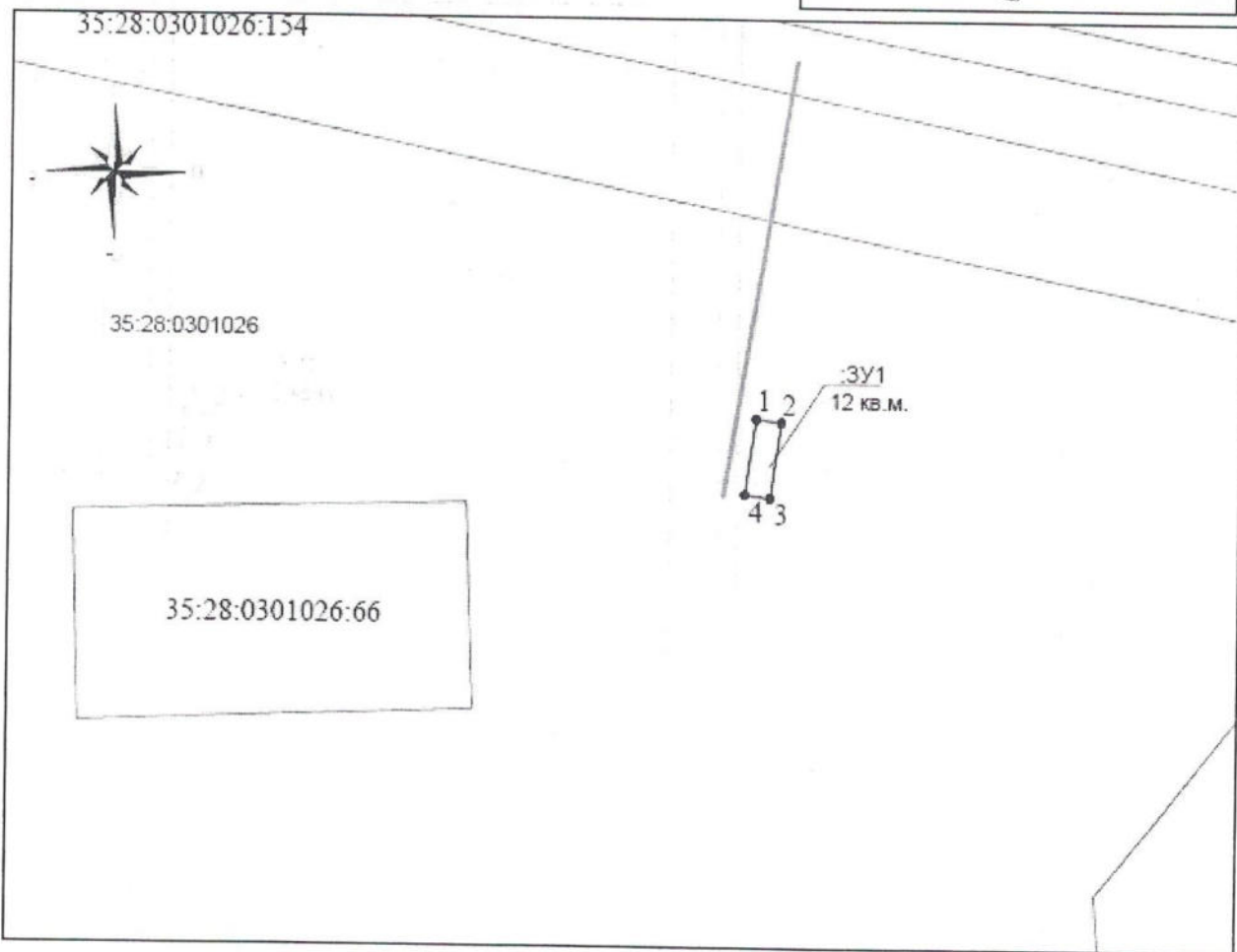
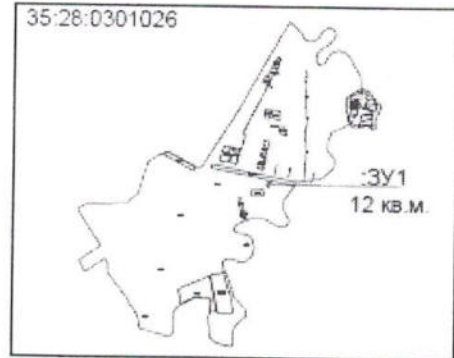
МСК 35 Масштаб 1:500

- существующая часть границы, сведения о которой достаточны для определения ее местоположения;
- вновь образованная часть границы, сведения о которой достаточны для определения ее местоположения;
- граница кадастрового квартала
- 1 характерная точка границы, сведения о которой позволяют однозначно определить ее положение на местности
- :16 обозначение существующего земельного участка
- :ЗУ1 обозначение образуемого земельного участка
- 35:28:0301027 обозначение кадастрового квартала
- земли общего пользования, проезды, проходы
- Зона территориальная или иная

Приложение к распоряжению
 начальника Управления по имущественным и
 земельным отношениям Грязовецкого
 муниципального района Вологодской области
 от 07.05.2019 № 411-р

Схема границ земельного участка предполагаемого
 к использованию на кадастровом плане территории

Условный номер земельного участка :ЗУ1		
Площадь: 12 кв.м		
Обозначение характерных точек границ	Координаты, м	
	X	Y
1	2	3
1	337526.57	3183239.78
2	337526.30	3183241.76
3	337520.35	3183240.94
4	337520.63	3183238.96



Условные обозначения:

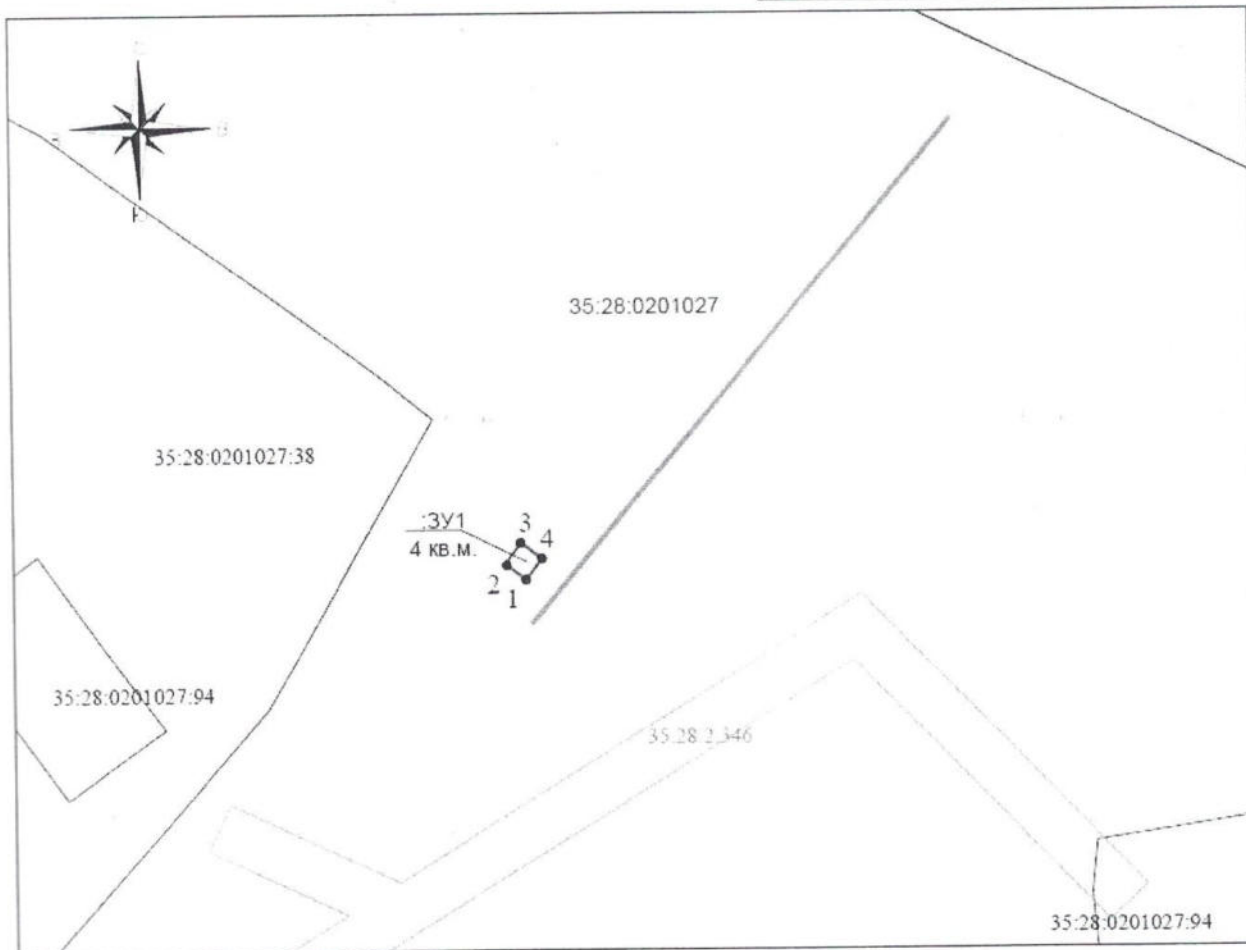
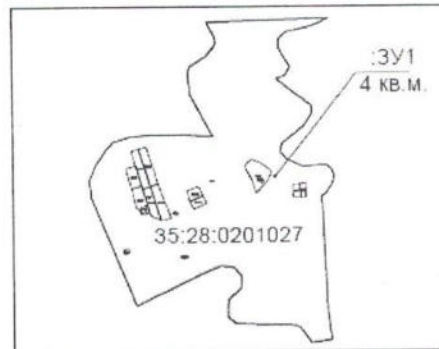
- существующая часть границы, сведения о которой достаточны для определения ее местоположения;
- вновь образованная часть границы, сведения о которой достаточны для определения ее местоположения;
- граница кадастрового квартала
- 1 — характерная точка границы, сведения о которой позволяют однозначно определить ее положение на местности
- :16 — обозначение существующего земельного участка
- :ЗУ1 — обозначение образуемого земельного участка
- 35:28:0301026 — обозначение кадастрового квартала
- земли общего пользования, проезды, проходы
- зона территориальная или иная

МСК 35 Масштаб 1:500

Приложение к распоряжению
 начальника Управления по имущественным и
 земельным отношениям Грязовецкого
 муниципального района Вологодской области
 от 04.05.2019 № 417-р

Схема границ земельного участка предполагаемого
 к использованию на кадастровом плане территории

Условный номер земельного участка :ЗУ1		
Площадь: 4 кв.м		
Обозначение характерных точек границ	Координаты, м	
	X	Y
1	2	3
1	329809.83	3176822.06
2	329811.43	3176823.27
3	329812.62	3176821.67
4	329811.02	3176820.47



Условные обозначения:

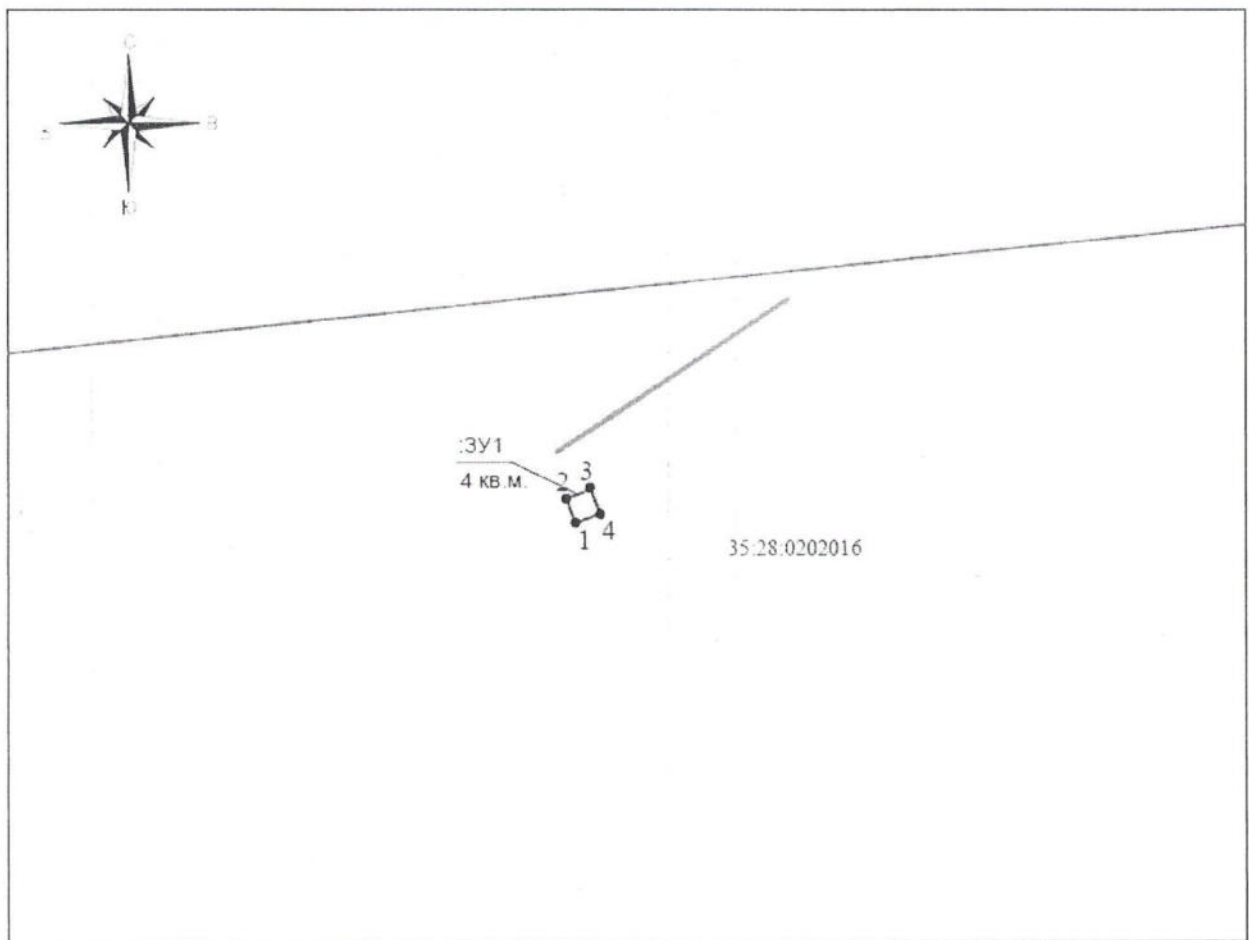
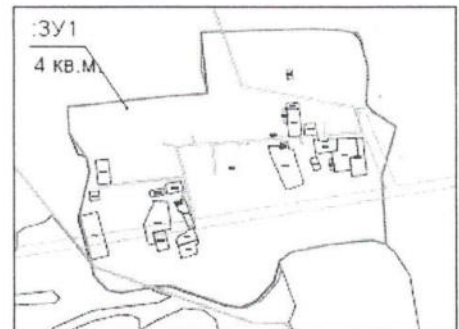
МСК 35 Масштаб 1:500

- существующая часть границы, сведения о которой достаточны для определения ее местоположения;
- вновь образованная часть границы, сведения о которой достаточны для определения ее местоположения;
- граница кадастрового квартала
- 1 характерная точка границы, сведения о которой позволяют однозначно определить ее положение на местности
- :16 обозначение существующего земельного участка
- :ЗУ1 обозначение образуемого земельного участка
- 35.28.0201027 обозначение кадастрового квартала
- земли общего пользования, проезды, проходы
- Зона территориальная или иная

Приложение к распоряжению
 начальника Управления по имущественным и
 земельным отношениям Грязовецкого
 муниципального района Вологодской области
 от 07.05.2019 № 4167

Схема границ земельного участка предполагаемого
 к использованию на кадастровом плане территории

Условный номер земельного участка :ЗУ1			
Площадь: 4 кв.м			
Обозначение характерных точек границ	Координаты, м		
	X	Y	
1	2	3	
1	327213.63	3185004.87	
2	327214.33	3185006.75	
3	327216.20	3185006.04	
4	327215.49	3185004.17	



Условные обозначения:

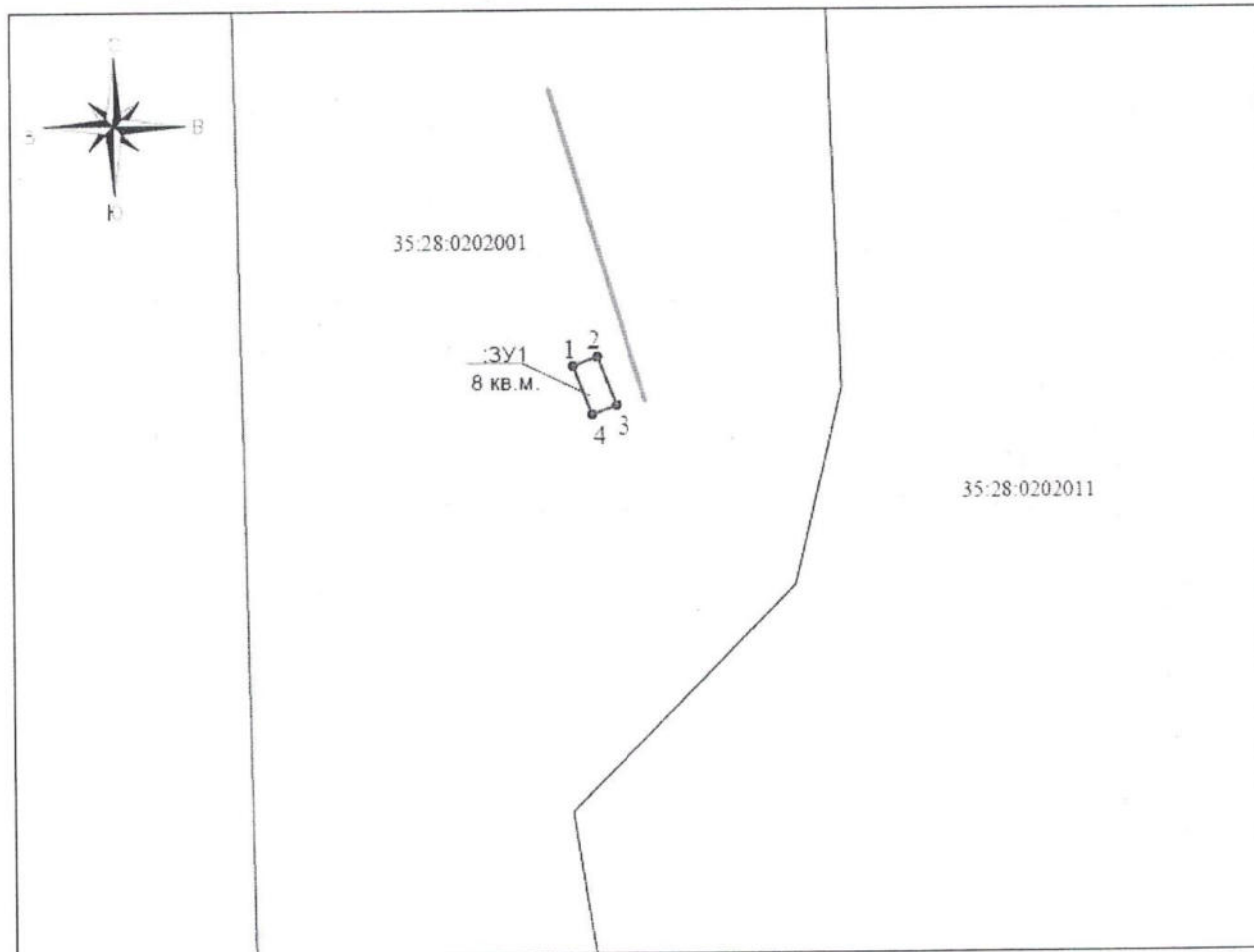
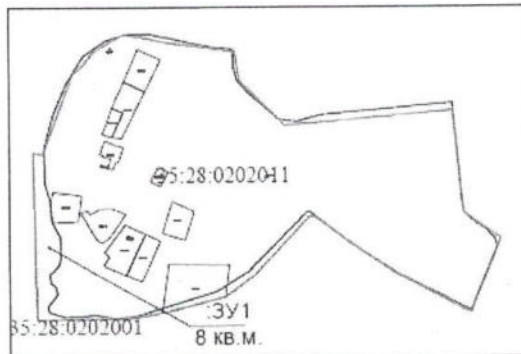
- | | | | |
|-----|---|---------------|--|
| — | существующая часть границы, сведения о которой достаточны для определения ее местоположения; | :16 | обозначение существующего земельного участка |
| — | новь образованная часть границы, сведения о которой достаточны для определения ее местоположения; | :ЗУ1 | обозначение образуемого земельного участка |
| — | граница кадастрового квартала | 35:28:0202016 | обозначение кадастрового квартала |
| ● 1 | характерная точка границы, сведения о которой позволяют однозначно определить ее положение на местности | — | земли общего пользования, проезды, проходы |
| | | — | Зона территориальная или иная |
| | | — | граница МО |

МСК 35 Масштаб 1:500

Приложение к распоряжению
 начальника Управления по имущественным и
 земельным отношениям Грязовецкого
 муниципального района Вологодской области
 от 07.05.2019 № 415-р

Схема границ земельного участка предполагаемого
 к использованию на кадастровом плане территории

Условный номер земельного участка :ЗУ1		
Площадь: 8 кв. м		
Обозначение характерных точек границ	Координаты, м	
	X	Y
1	2	3
1	328576.52	3180920.72
2	328577.24	3180922.59
3	328573.50	3180924.02
4	328572.79	3180922.16



Условные обозначения:

- существующая часть границы, сведения о которой достаточны для определения ее местоположения;
- вновь образованная часть границы, сведения о которой достаточны для определения ее местоположения;
- граница кадастрового квартала
- 1 — характерная точка границы, сведения о которой позволяют однозначно определить ее положение на местности

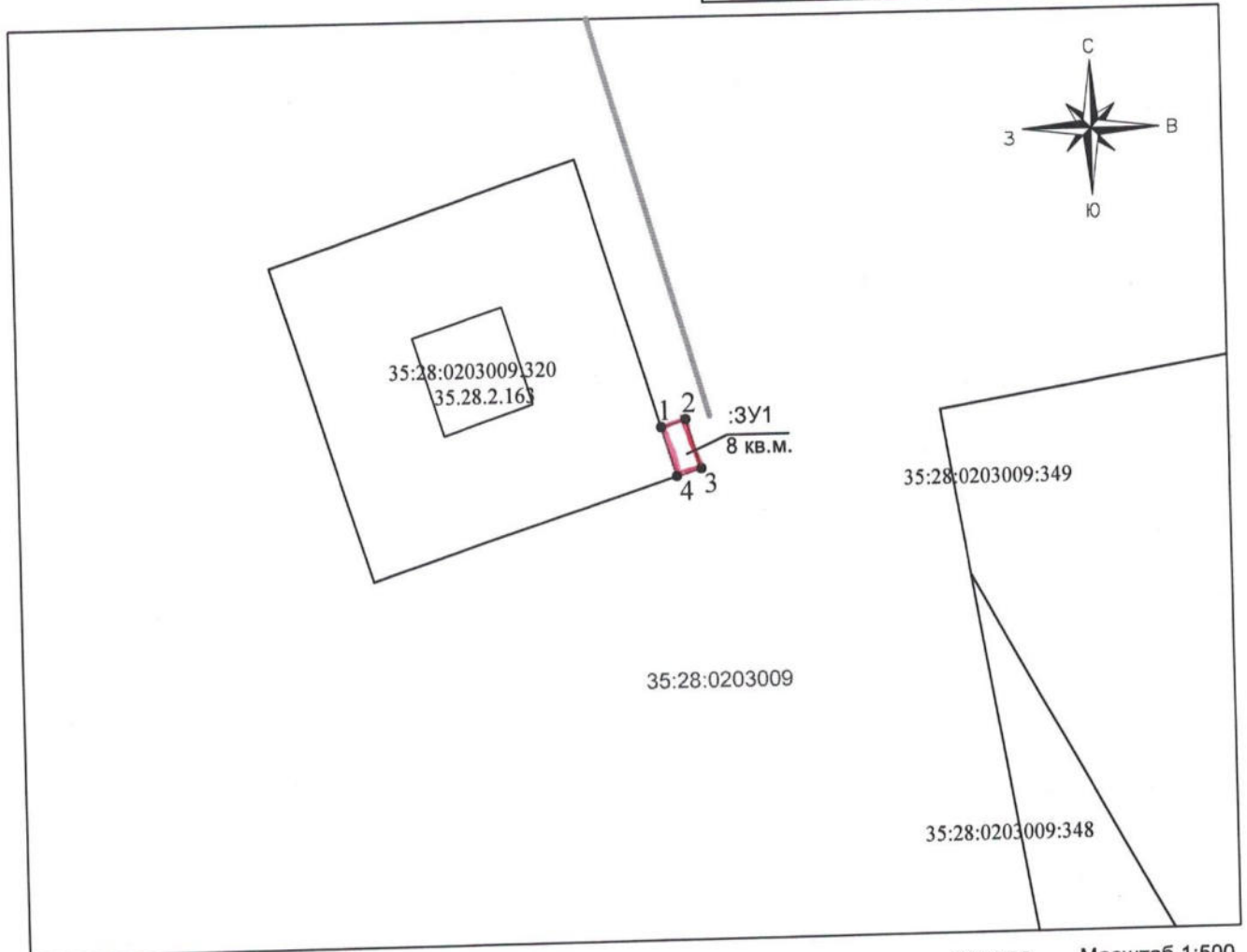
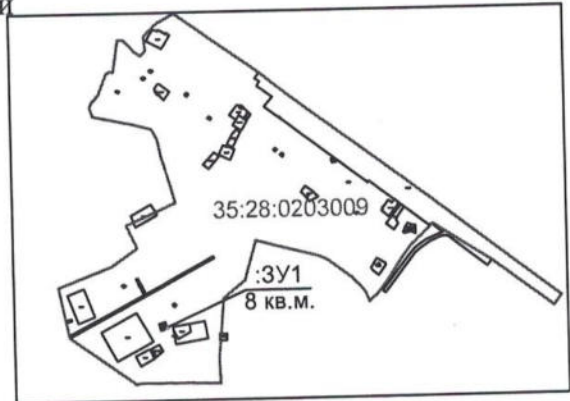
- 35:28:0202011 — обозначение существующего земельного участка
- ЗУ1 — обозначение образуемого земельного участка
- 35:28:0202011 — обозначение кадастрового квартала
- земли общего пользования, проезды, проходы
- Зона территориальная или иная
- граница МО

МСК 35 Масштаб 1:500

Приложение к распоряжению
 начальника Управления по имущественным и
 земельным отношениям Грязовецкого
 муниципального района Вологодской области
 от 16.05.2019 № 480-р

Схема границ земельного участка предполагаемого
 к использованию на кадастровом плане территории

Условный номер земельного участка :ЗУ1		
Площадь: 8 кв.м		
Обозначение характерных точек границ	Координаты, м	
	X	Y
1	2	3
1	319895.88	3204240.17
2	319896.45	3204242.08
3	319892.62	3204243.23
4	319892.05	3204241.31



Условные обозначения:

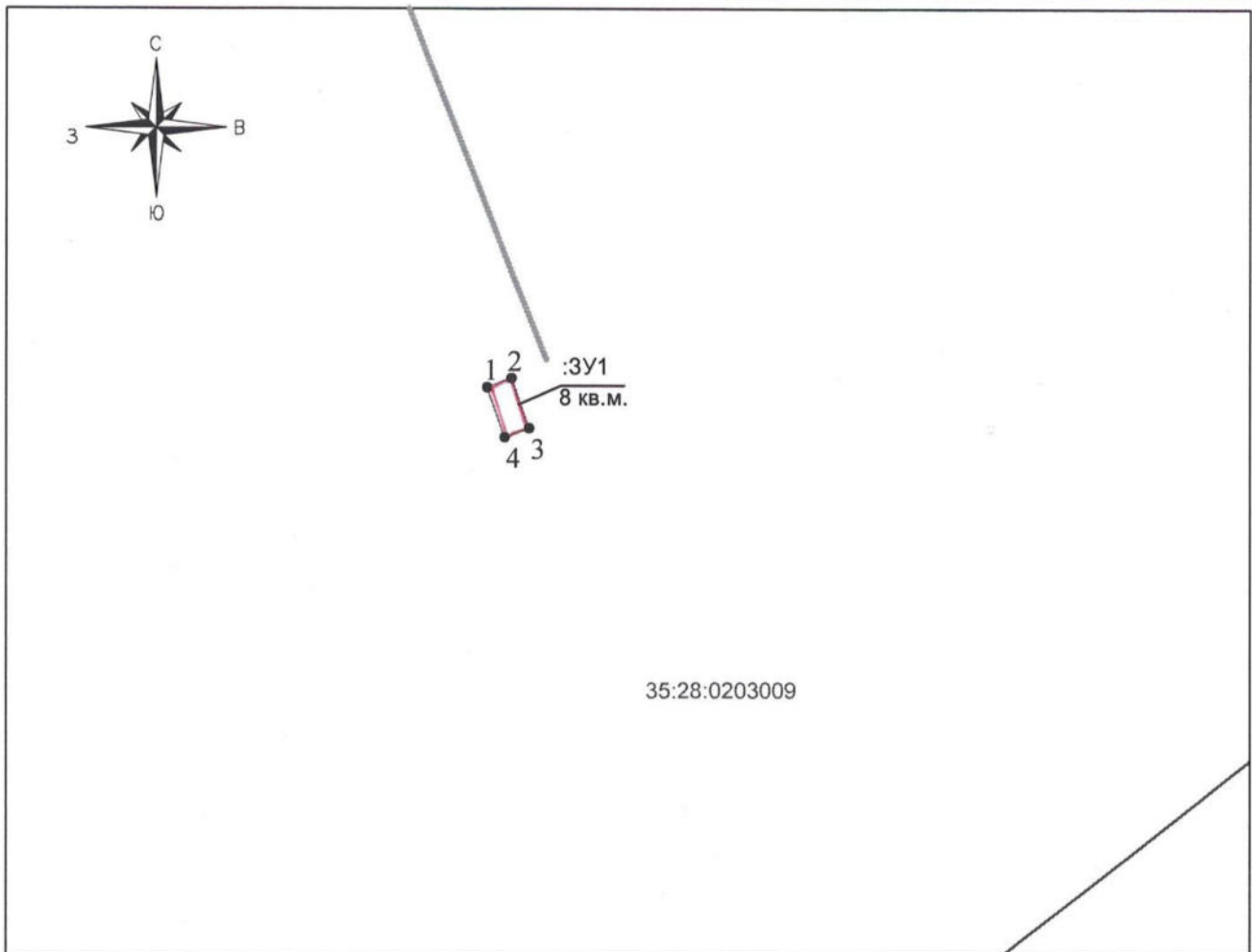
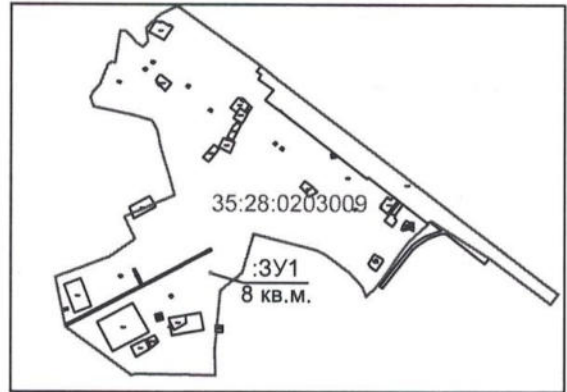
- существующая часть границы, сведения о которой достаточны для определения ее местоположения;
- вновь образованная часть границы, сведения о которой достаточны для определения ее местоположения;
- граница кадастрового квартала
- 1 характерная точка границы, сведения о которой позволяют однозначно определить ее положение на местности
- :16 обозначение существующего земельного участка
- :ЗУ1 обозначение образуемого земельного участка
- 35:28:0203009 обозначение кадастрового квартала
- земли общего пользования, проезды, проходы
- Зона территориальная или иная
- граница населенного пункта

МСК 35 Масштаб 1:500

Приложение к распоряжению
 начальника Управления по имущественным и
 земельным отношениям Грязовецкого
 муниципального района Вологодской области
 от 16.05.2019 № 481-р

Схема границ земельного участка предполагаемого
 к использованию на кадастровом плане территории

Условный номер земельного участка :ЗУ1		
Площадь: 8 кв.м		
Обозначение характерных точек границ	Координаты, м	
	X	Y
1	2	3
1	320058.55	3204430.71
2	320059.23	3204432.59
3	320055.47	3204433.95
4	320054.79	3204432.07



Условные обозначения:

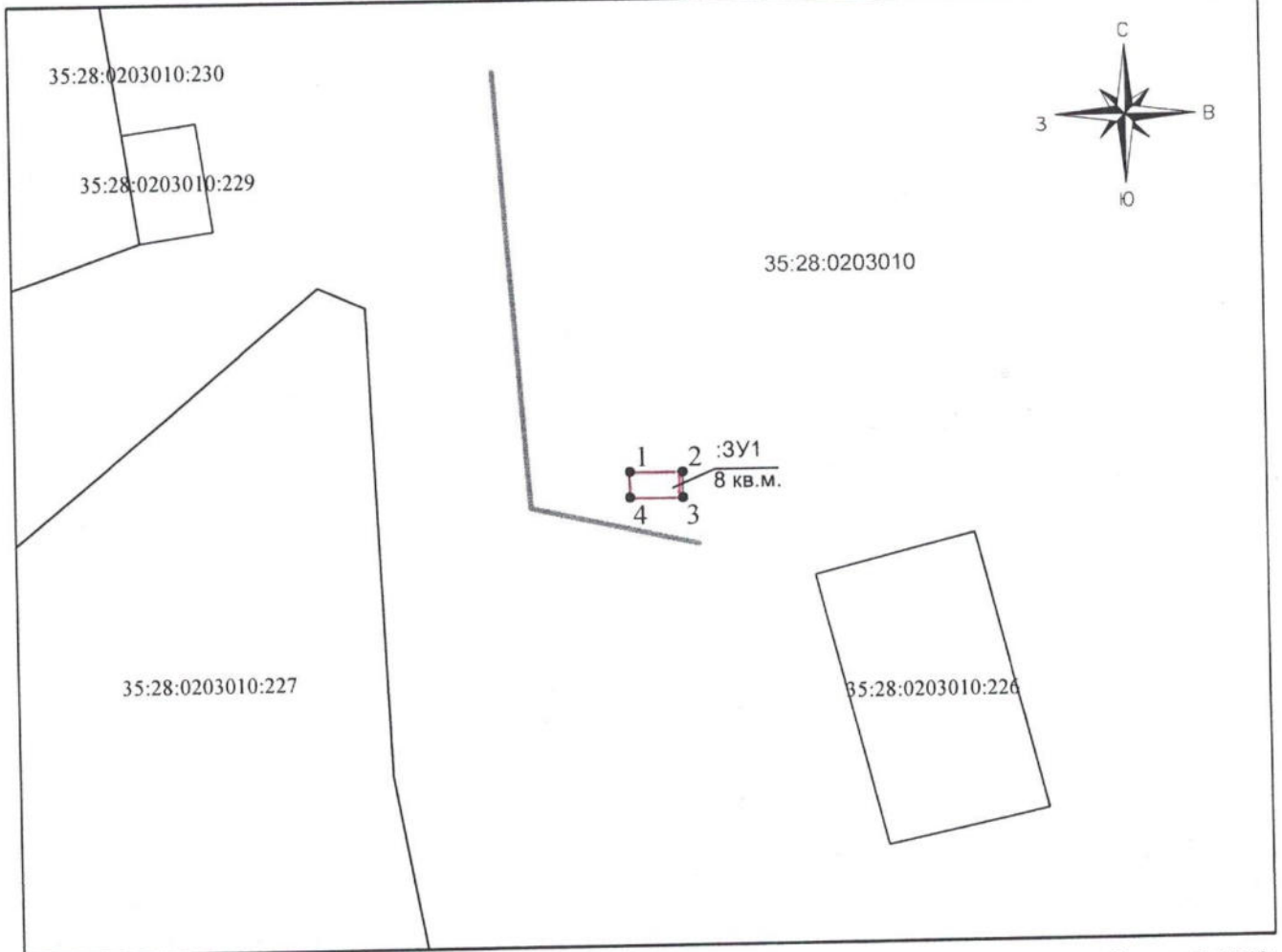
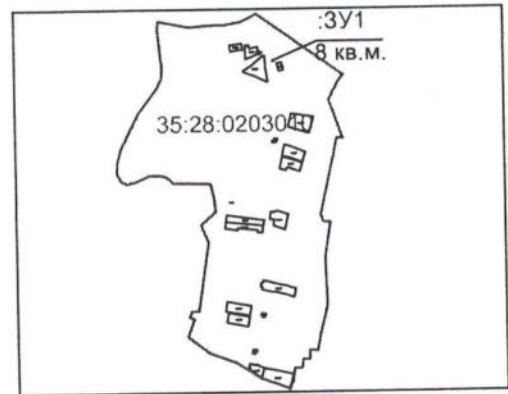
МСК 35 Масштаб 1:500

- | | |
|---|--|
| — существующая часть границы, сведения о которой достаточны для определения ее местоположения; | :16 обозначение существующего земельного участка |
| — вновь образованная часть границы, сведения о которой достаточны для определения ее местоположения; | :ЗУ1 обозначение образуемого земельного участка |
| — граница кадастрового квартала | 35:28:0203009 обозначение кадастрового квартала |
| ● 1 характерная точка границы, сведения о которой позволяют однозначно определить ее положение на местности | — земли общего пользования, проезды, проходы |
| | — Зона территориальная или иная |
| | — граница населенного пункта |

Приложение к распоряжению
 начальника Управления по имущественным и
 земельным отношениям Грязовецкого
 муниципального района Вологодской области
 от 16.05.2019 № 478-р

Схема границ земельного участка предполагаемого
 к использованию на кадастровом плане территории

Условный номер земельного участка :ЗУ1		
Площадь: 8 кв.м		
Обозначение характерных точек границ	Координаты, м	
	X	Y
1	2	3
1	319730.03	3203924.11
2	319729.99	3203928.11
3	319727.99	3203928.09
4	319728.03	3203924.09



Условные обозначения:

- существующая часть границы, сведения о которой достаточны для определения ее местоположения;
- вновь образованная часть границы, сведения о которой достаточны для определения ее местоположения;
- граница кадастрового квартала
- 1 характерная точка границы, сведения о которой позволяют однозначно определить ее положение на местности

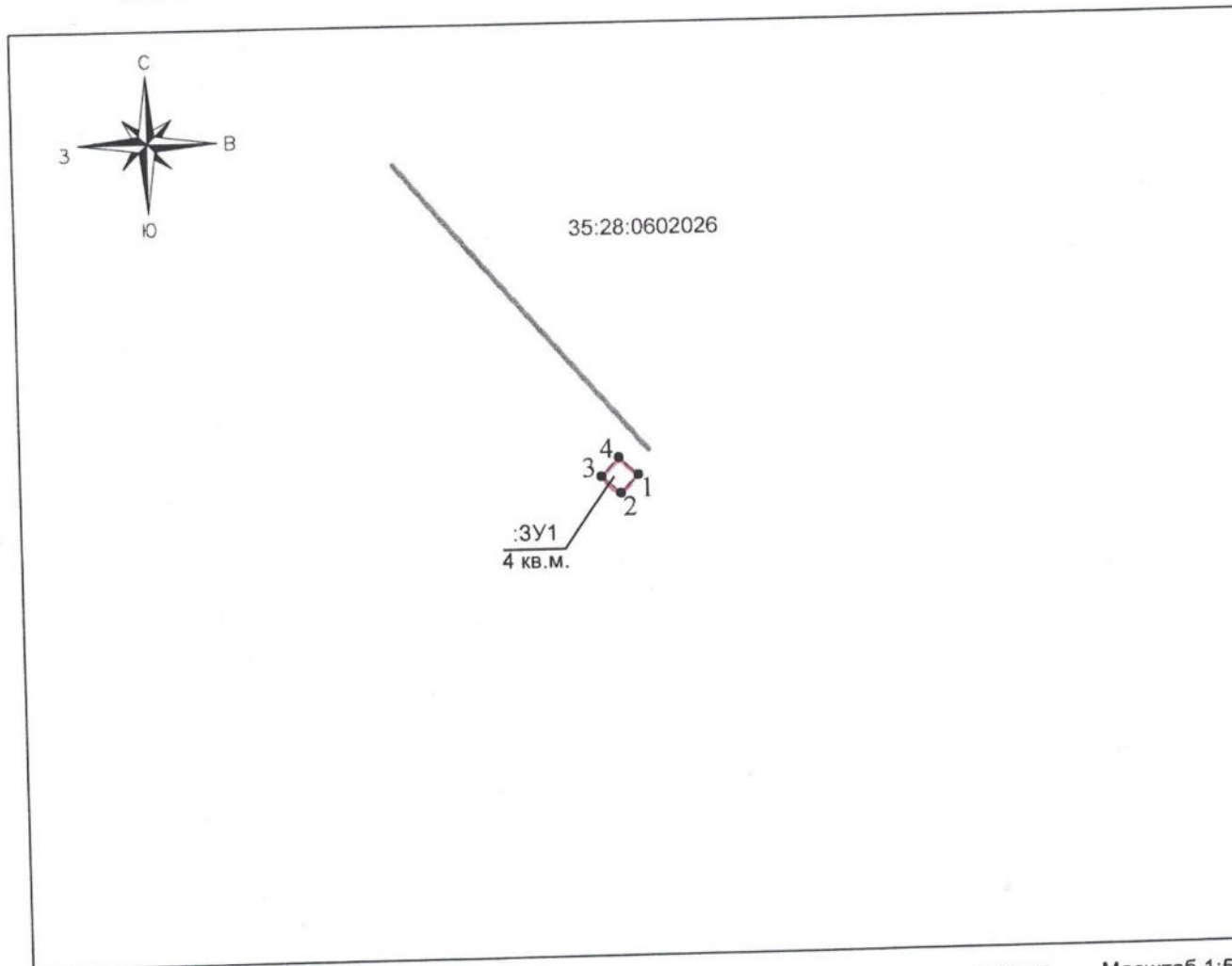
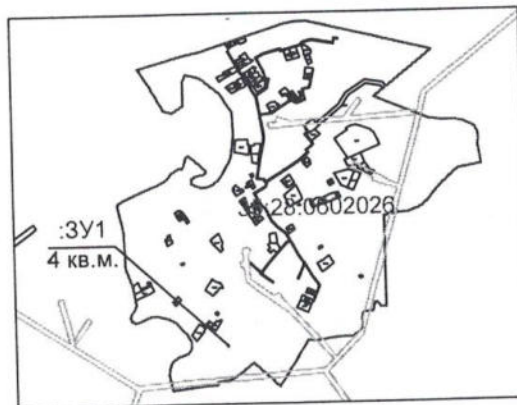
- :16 обозначение существующего земельного участка
- :ЗУ1 обозначение образуемого земельного участка
- 35:28:0203010 обозначение кадастрового квартала
- земля общего пользования, проезды, проходы
- Зона территориальная или иная
- граница населенного пункта

МСК 35 Масштаб 1:500

Приложение к распоряжению
 начальника Управления по имущественным и
 земельным отношениям Грязовецкого
 муниципального района Вологодской области
 от 16.05.19 № 497-Р

Схема границ земельного участка предполагаемого
 к использованию на кадастровом плане территории

Условный номер земельного участка :ЗУ1		
Площадь: 4 кв.м		
Обозначение характерных точек границ	Координаты, м	
	X	Y
1	2	3
1	300644.16	3217013.02
2	300642.69	3217011.66
3	300644.05	3217010.19
4	300645.52	3217011.56



Условные обозначения:

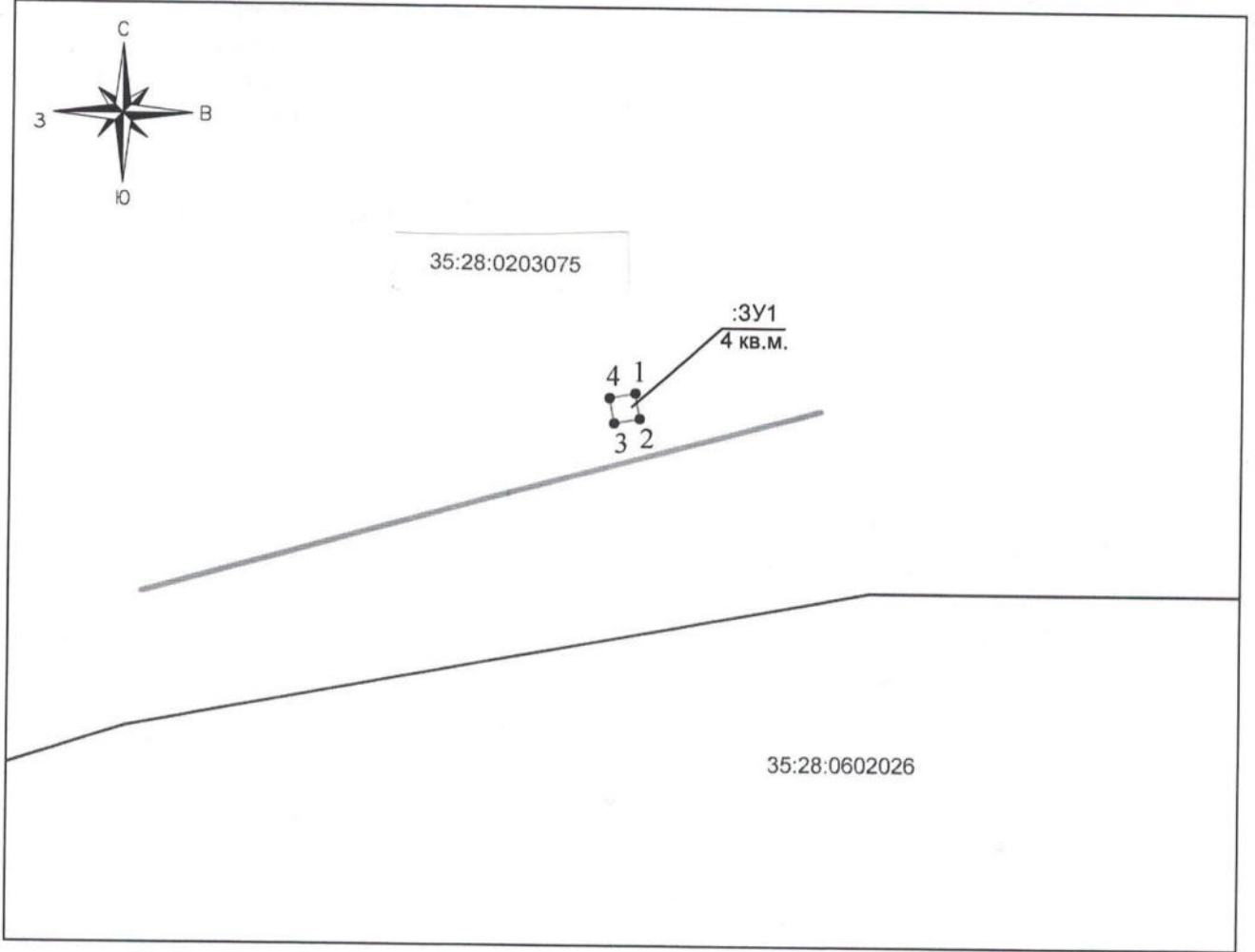
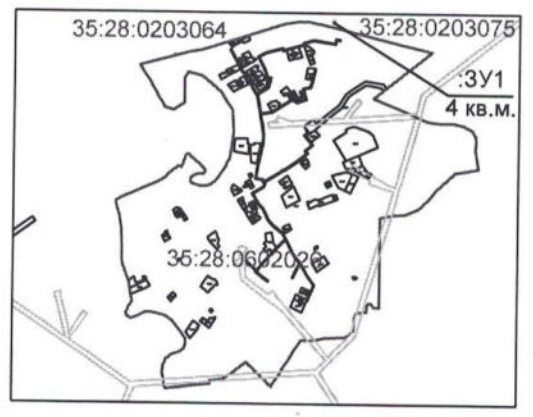
- существующая часть границы, сведения о которой достаточны для определения ее местоположения;
- вновь образованная часть границы, сведения о которой достаточны для определения ее местоположения;
- граница кадастрового квартала
- 1 характерная точка границы, сведения о которой позволяют однозначно определить ее положение на местности

- МСК 35 Масштаб 1:500
- :16 обозначение существующего земельного участка
 - :ЗУ1 обозначение образуемого земельного участка
 - 35:28:0602026 обозначение кадастрового квартала
 - земли общего пользования, проезды, проходы
 - Зона территориальная или иная
 - граница населенного пункта

Приложение к распоряжению
 начальника Управления по имущественным и
 земельным отношениям Грязовецкого
 муниципального района Вологодской области
 от 16.05.2019 № 494-р

Схема границ земельного участка предполагаемого
 к использованию на кадастровом плане территории

Условный номер земельного участка :ЗУ1		
Площадь: 4 кв.м		
Обозначение характерных точек границ	Координаты, м	
	X	Y
1	2	3
1	301981.47	3217299.22
2	301979.50	3217299.57
3	301979.15	3217297.60
4	301981.12	3217297.25



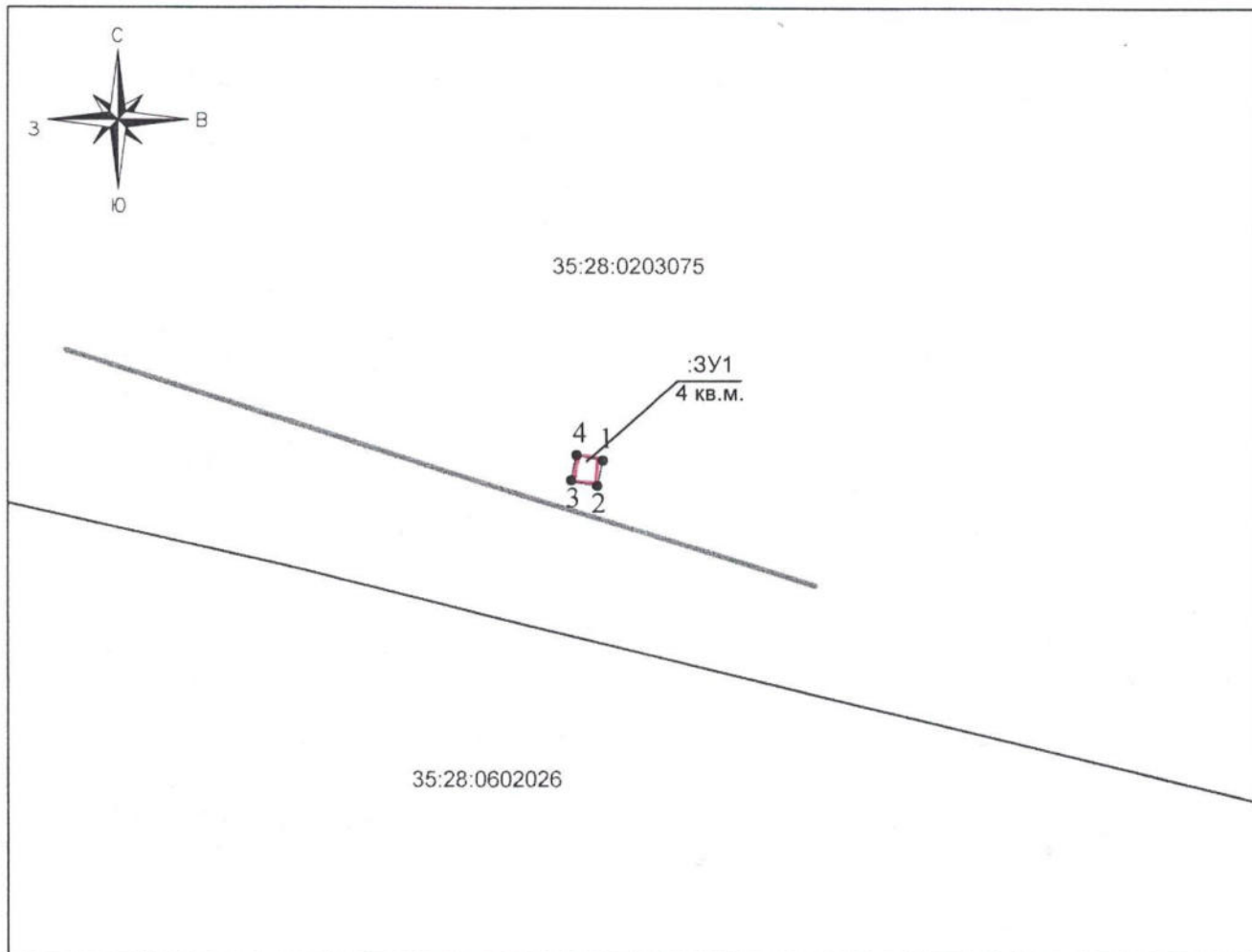
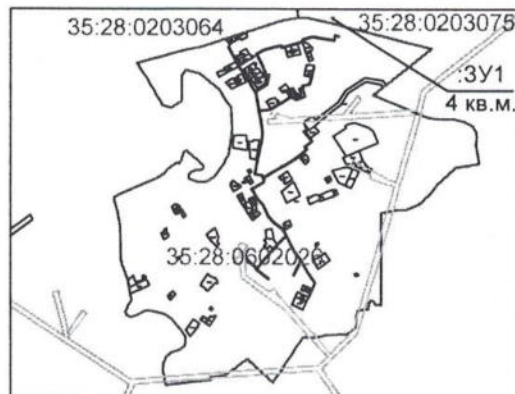
Условные обозначения:

- существующая часть границы, сведения о которой достаточны для определения ее местоположения;
- вновь образованная часть границы, сведения о которой достаточны для определения ее местоположения;
- граница кадастрового квартала
- 1 характерная точка границы, сведения о которой позволяют однозначно определить ее положение на местности
- МСК 35
- :16 обозначение существующего земельного участка
- :ЗУ1 обозначение образуемого земельного участка
- 35:28:0602026 обозначение кадастрового квартала
- земли общего пользования, проезды, проходы
- Зона территориальная или иная
- граница населенного пункта

Приложение к распоряжению
 начальника Управления по имущественным и
 земельным отношениям Грязовецкого
 муниципального района Вологодской области
 от 16.05.2019 № 495-р

Схема границ земельного участка предполагаемого
 к использованию на кадастровом плане территории

Условный номер земельного участка :ЗУ1		
Площадь: 4 кв.м		
Обозначение характерных точек границ	Координаты, м	
	X	Y
1	2	3
1	3217451.93	301957.41
2	3217451.51	301955.45
3	3217449.55	301955.87
4	3217449.97	301957.83



Условные обозначения:

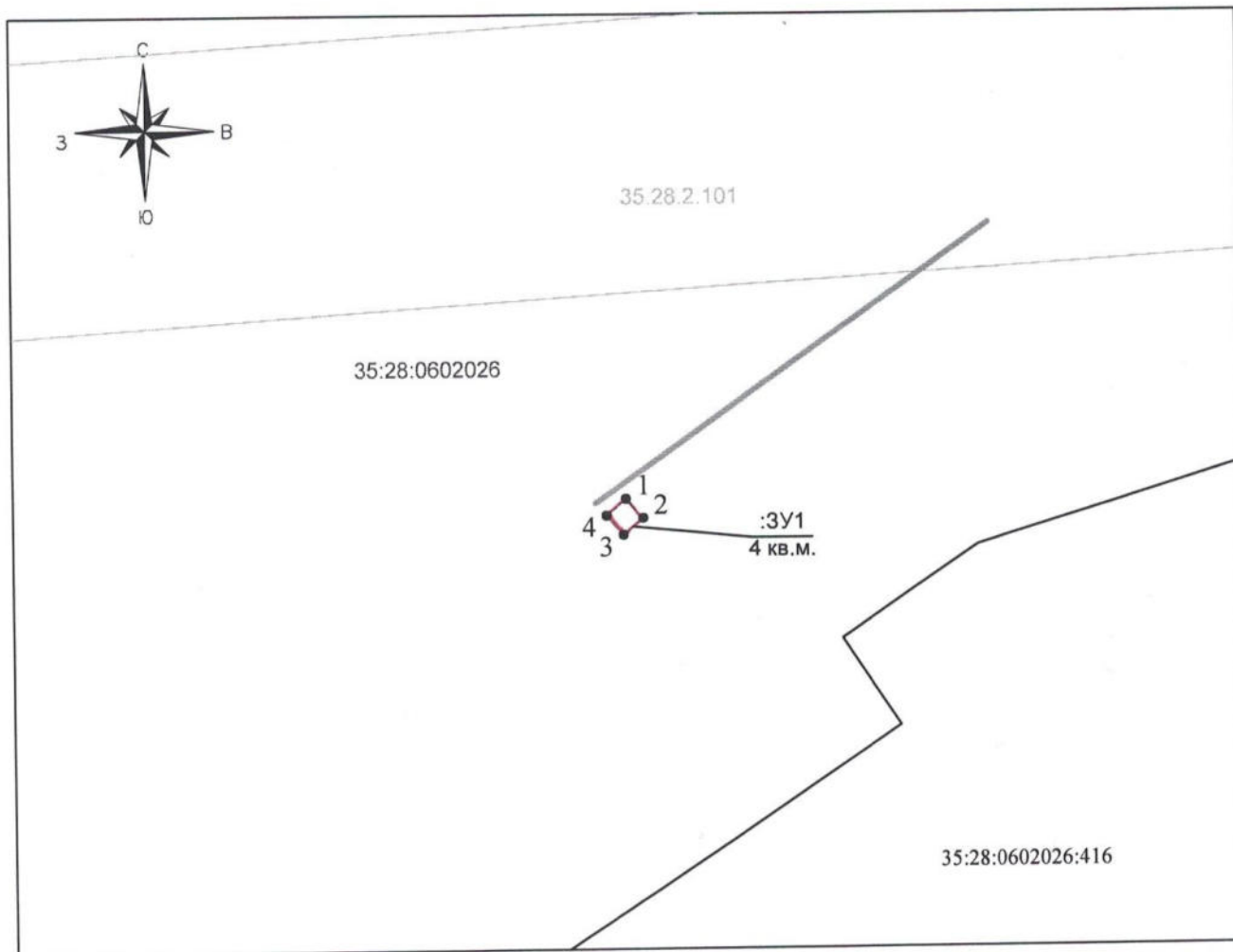
МСК 35

- существующая часть границы, сведения о которой достаточны для определения ее местоположения;
- вновь образованная часть границы, сведения о которой достаточны для определения ее местоположения;
- граница кадастрового квартала
- 1 характерная точка границы, сведения о которой позволяют однозначно определить ее положение на местности
- :16 обозначение существующего земельного участка
- :ЗУ1 обозначение образуемого земельного участка
- 35:28:0602026 обозначение кадастрового квартала
- земли общего пользования, проезды, проходы
- Зона территориальная или иная
- граница населенного пункта

Приложение к распоряжению
 начальника Управления по имущественным и
 земельным отношениям Грязовецкого
 муниципального района Вологодской области
 от 16.05.19. № 491-Р

Схема границ земельного участка предполагаемого
 к использованию на кадастровом плане территории

Условный номер земельного участка :ЗУ1		
Площадь: 4 кв.м		
Обозначение характерных точек границ	Координаты, м	
	X	Y
1	2	3
1	301533.65	3217492.19
2	301532.14	3217493.50
3	301530.83	3217491.99
4	301532.34	3217490.68



Условные обозначения:

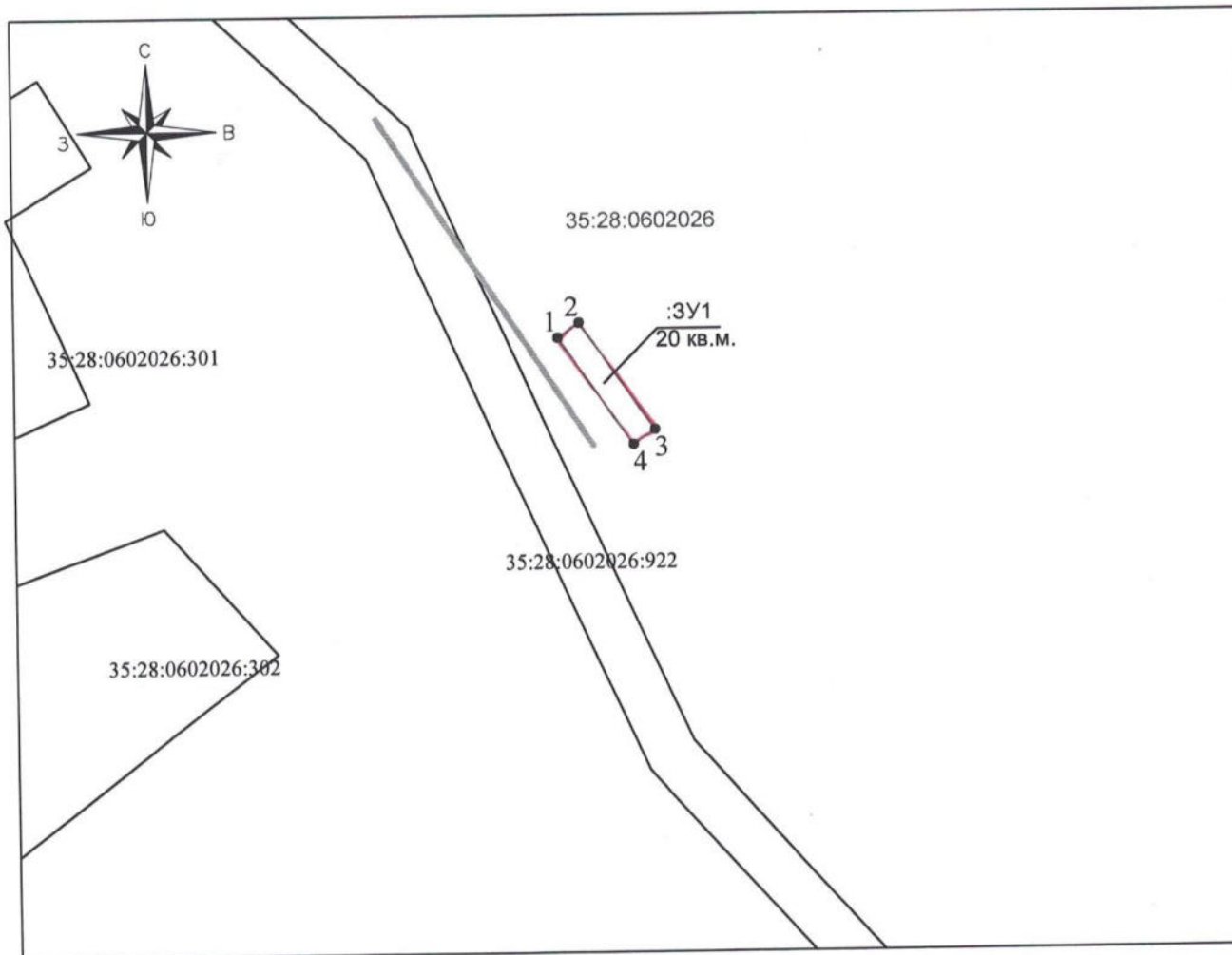
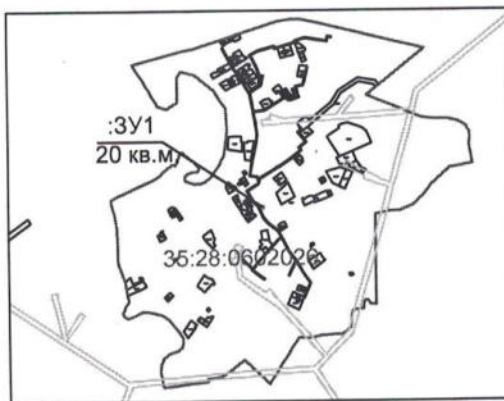
- существующая часть границы, сведения о которой достаточны для определения ее местоположения;
- вновь образованная часть границы, сведения о которой достаточны для определения ее местоположения;
- граница кадастрового квартала
- 1 характерная точка границы, сведения о которой позволяют однозначно определить ее положение на местности
- :16 обозначение существующего земельного участка
- :ЗУ1 обозначение образуемого земельного участка
- 35:28:0602026 обозначение кадастрового квартала
- земли общего пользования, проезды, проходы
- Зона территориальная или иная
- граница населенного пункта

МСК 35

Приложение к распоряжению
 начальника Управления по имущественным и
 земельным отношениям Грязовецкого
 муниципального района Вологодской области
 от 16.05.2019 № 492-р

Схема границ земельного участка предполагаемого
 к использованию на кадастровом плане территории

Условный номер земельного участка :ЗУ1		
Площадь: 20 кв.м		
Обозначение характерных точек границ	Координаты, м	
	X	Y
1	2	3
1	301187.20	3217189.58
2	301188.35	3217191.21
3	301180.16	3217196.95
4	301179.01	3217195.32



Условные обозначения:

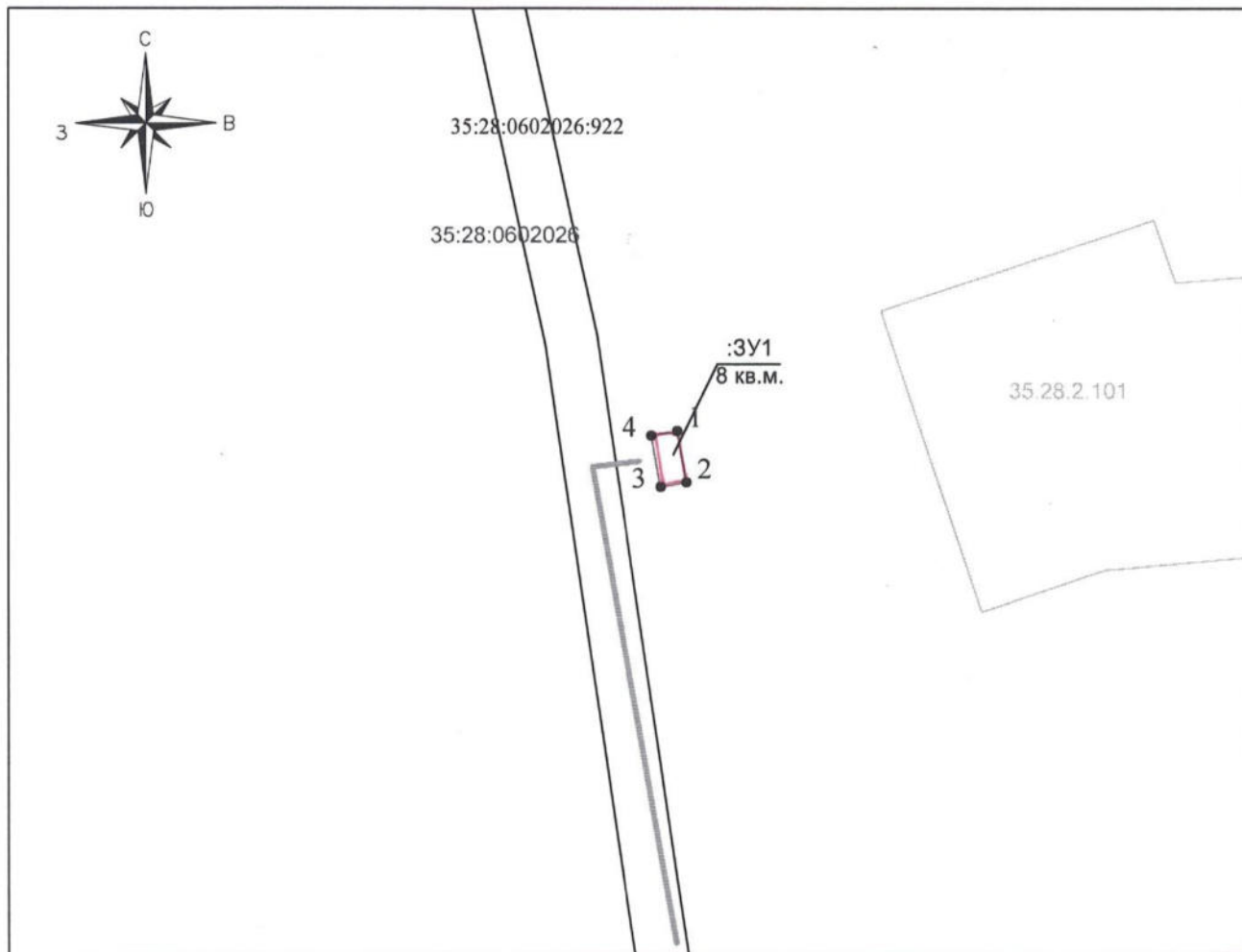
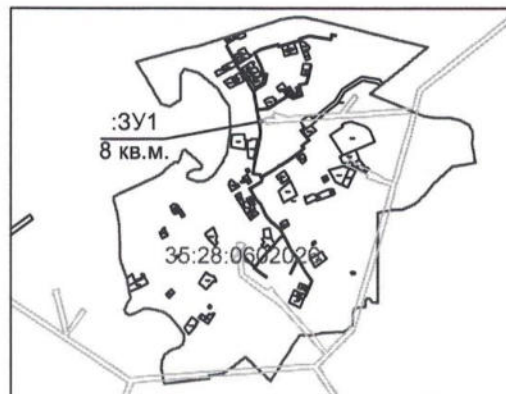
МСК 35 Масштаб 1:500

- существующая часть границы, сведения о которой достаточны для определения ее местоположения;
- вновь образованная часть границы, сведения о которой достаточны для определения ее местоположения;
- граница кадастрового квартала
- 1 характерная точка границы, сведения о которой позволяют однозначно определить ее положение на местности
- :16 обозначение существующего земельного участка
- :ЗУ1 обозначение образуемого земельного участка
- 35:28:0602026 обозначение кадастрового квартала
- земли общего пользования, проезды, проходы
- Зона территориальная или иная
- граница населенного пункта

Приложение к распоряжению
 начальника Управления по имущественным и
 земельным отношениям Грязовецкого
 муниципального района Вологодской области
 от 16.05.19 № 493-п

Схема границ земельного участка предполагаемого
 к использованию на кадастровом плане территории

Условный номер земельного участка :ЗУ1		
Площадь: 8 кв.м		
Обозначение характерных точек границ	Координаты, м	
	X	Y
1	2	3
1	301538.22	3217176.52
2	301534.28	3217177.24
3	301533.93	3217175.27
4	301537.86	3217174.56



Условные обозначения:

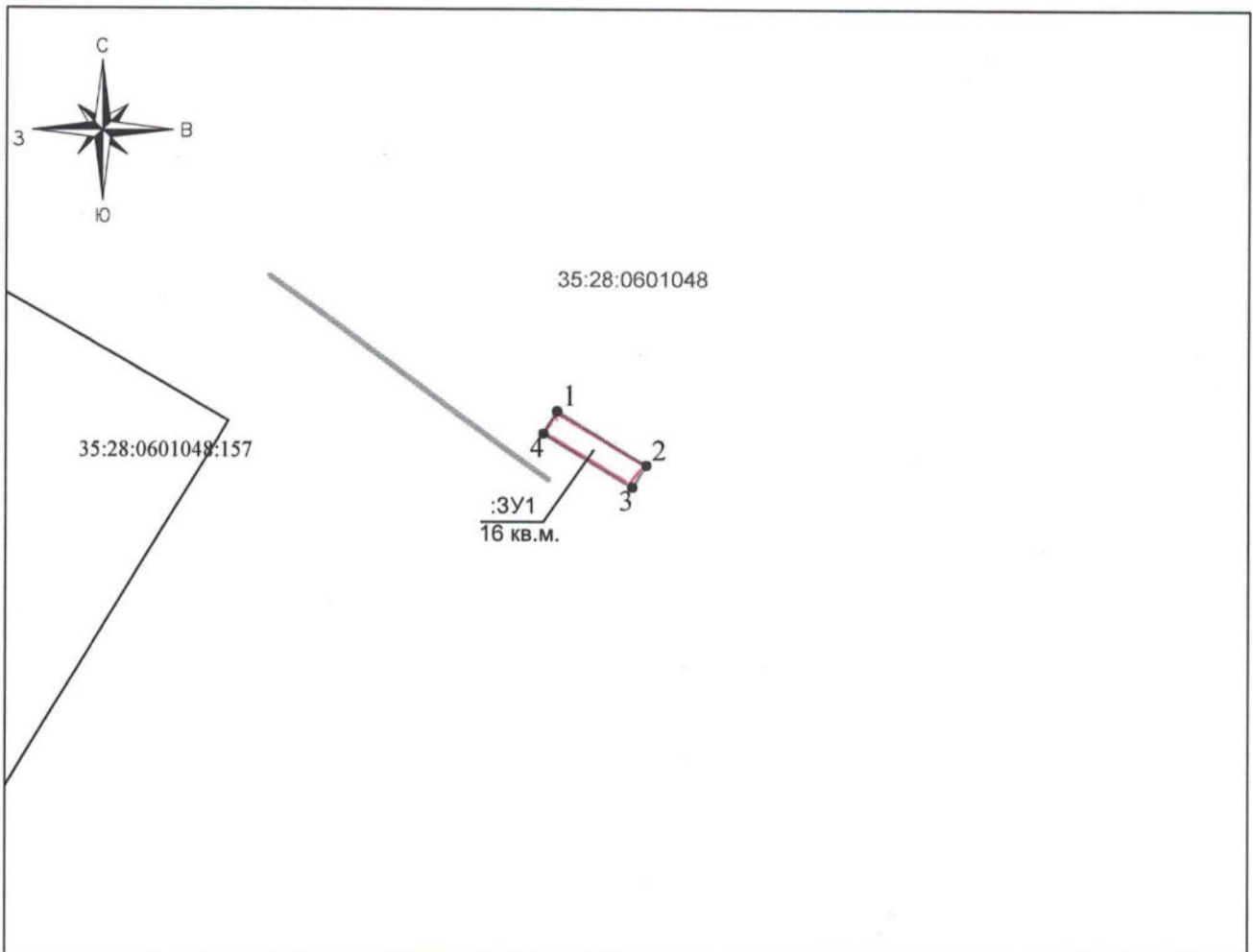
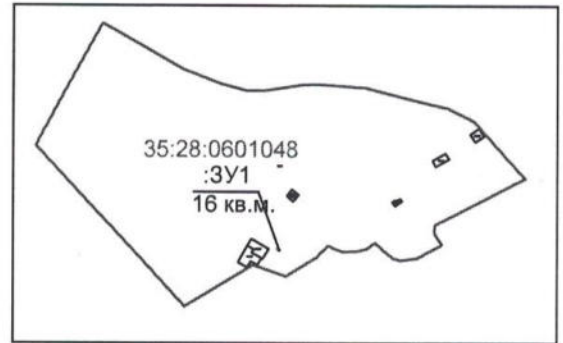
МСК 35

- существующая часть границы, сведения о которой достаточны для определения ее местоположения;
- вновь образованная часть границы, сведения о которой достаточны для определения ее местоположения;
- граница кадастрового квартала
- 1 характерная точка границы, сведения о которой позволяют однозначно определить ее положение на местности
- :16 обозначение существующего земельного участка
- :ЗУ1 обозначение образуемого земельного участка
- 35:28:0602026 обозначение кадастрового квартала
- земли общего пользования, проезды, проходы
- Зона территориальная или иная
- граница населенного пункта

Приложение к распоряжению
 начальника Управления по имущественным и
 земельным отношениям Грязовецкого
 муниципального района Вологодской области
 от 16.05.2019 № 488-р

Схема границ земельного участка предполагаемого
 к использованию на кадастровом плане территории

Условный номер земельного участка :ЗУ1		
Площадь: 16 кв.м		
Обозначение характерных точек границ	Координаты, м	
	X	Y
1	2	3
1	305410.49	3206140.03
2	305406.34	3206146.87
3	305404.64	3206145.81
4	305408.78	3206138.99



Условные обозначения:

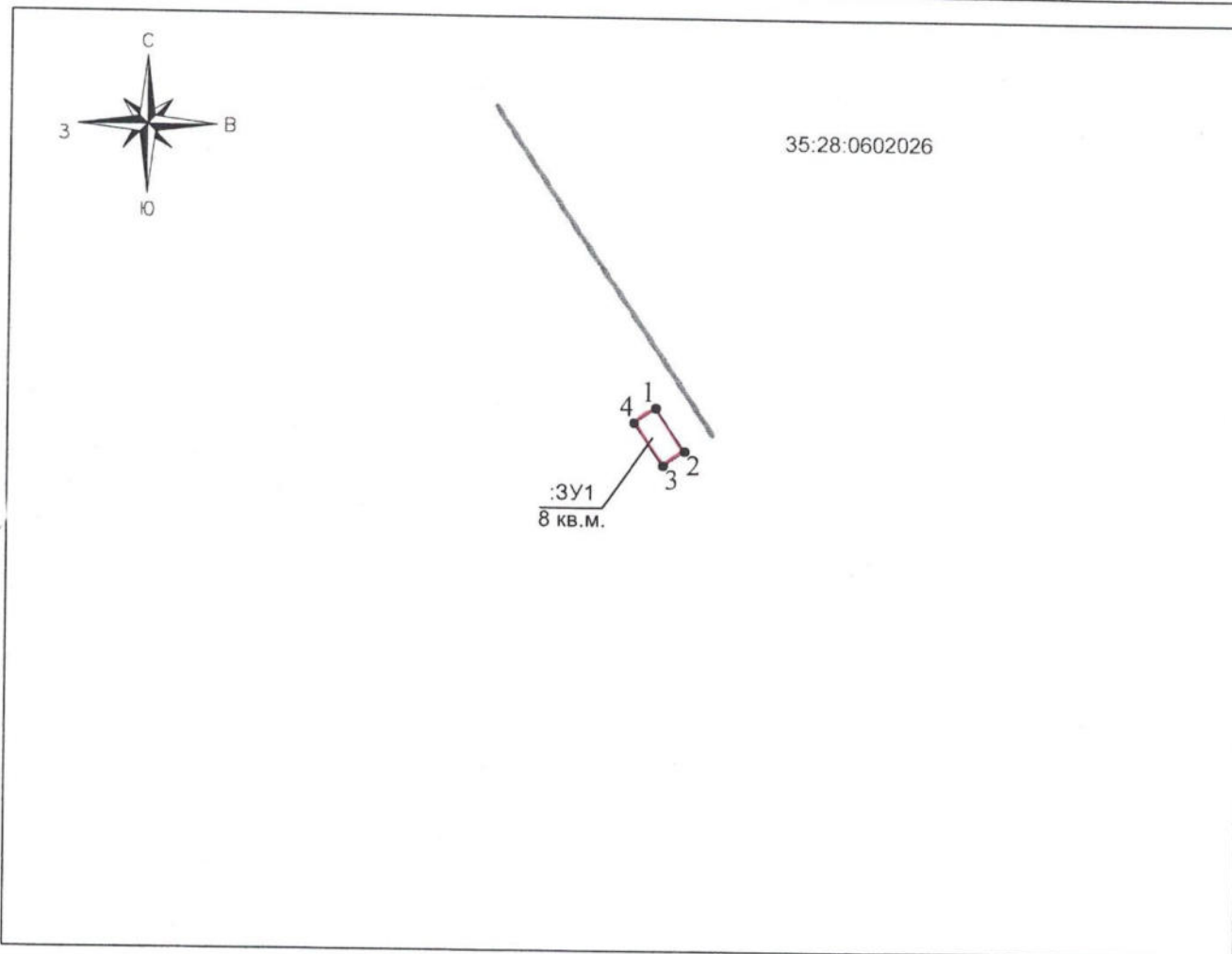
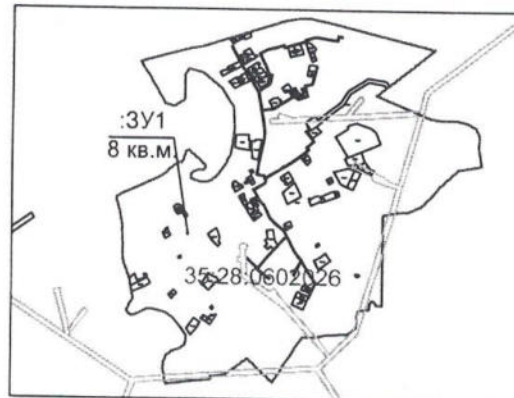
МСК 35 Масштаб 1:500

- существующая часть границы, сведения о которой достаточны для определения ее местоположения;
- вновь образованная часть границы, сведения о которой достаточны для определения ее местоположения;
- граница кадастрового квартала
- 1 характерная точка границы, сведения о которой позволяют однозначно определить ее положение на местности
- :16 обозначение существующего земельного участка
- :ЗУ1 обозначение образуемого земельного участка
- 35:28:0601048 обозначение кадастрового квартала
- земли общего пользования, проезды, проходы
- Зона территориальная или иная
- граница населенного пункта

Приложение к распоряжению
 начальника Управления по имущественным и
 земельным отношениям Грязовецкого
 муниципального района Вологодской области
 от 16.05.19 № 489-р

Схема границ земельного участка предполагаемого
 к использованию на кадастровом плане территории

Условный номер земельного участка :ЗУ1		
Площадь: 8 кв.м		
Обозначение характерных точек границ	Координаты, м	
	X	Y
1	2	3
1	301085.78	3216864.35
2	301082.47	3216866.60
3	301081.34	3216864.94
4	301084.65	3216862.69



Условные обозначения:

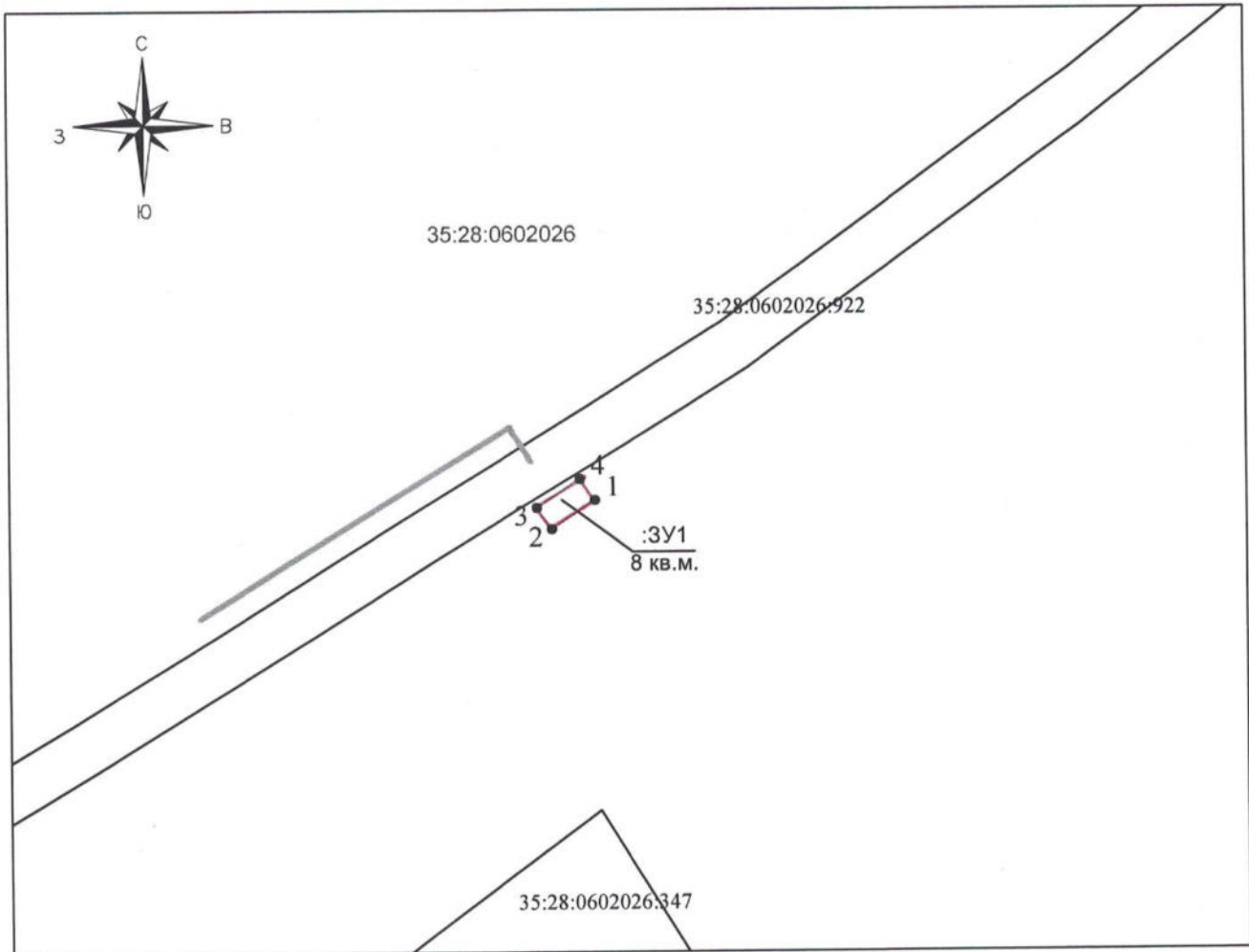
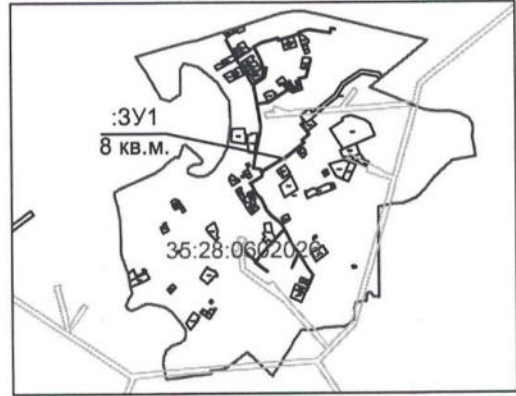
МСК 35 Масштаб 1:500

- существующая часть границы, сведения о которой достаточны для определения ее местоположения;
- вновь образованная часть границы, сведения о которой достаточны для определения ее местоположения;
- граница кадастрового квартала
- 1 — характерная точка границы, сведения о которой позволяют однозначно определить ее положение на местности
- :16 — обозначение существующего земельного участка
- :ЗУ1 — обозначение образуемого земельного участка
- 35:28:0602026 — обозначение кадастрового квартала
- земли общего пользования, проезды, проходы
- Зона территориальная или иная
- граница населенного пункта

Приложение к распоряжению
 начальника Управления по имущественным и
 земельным отношениям Грязовецкого
 муниципального района Вологодской области
 от 16.05.2019 № 490-р

Схема границ земельного участка предполагаемого
 к использованию на кадастровом плане территории

Условный номер земельного участка :ЗУ1		
Площадь: 8 кв.м		
Обозначение характерных точек границ	Координаты, м	
	X	Y
1	2	3
1	301361.40	3217274.10
2	301359.14	3217270.80
3	301360.79	3217269.67
4	301363.05	3217272.97



Условные обозначения:

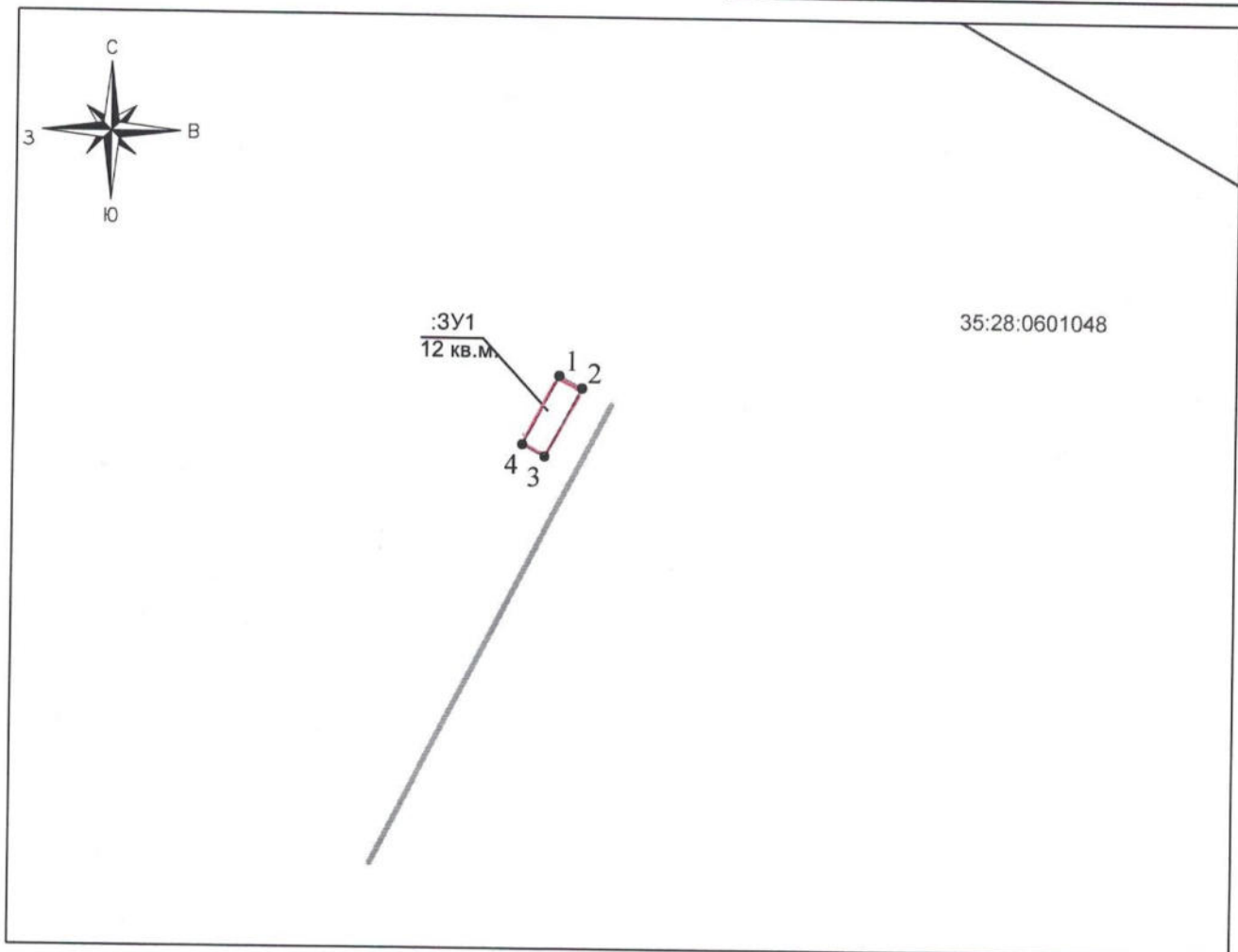
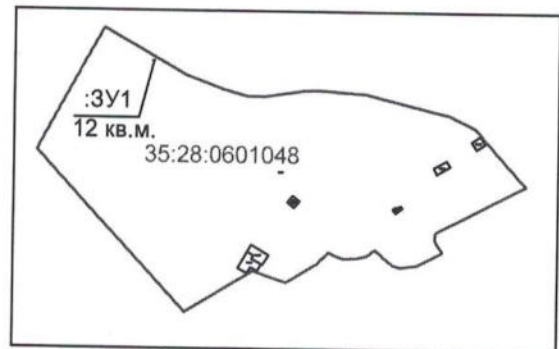
МСК 35 Масштаб 1:500

- существующая часть границы, сведения о которой достаточны для определения ее местоположения;
- вновь образованная часть границы, сведения о которой достаточны для определения ее местоположения;
- граница кадастрового квартала
- 1 характерная точка границы, сведения о которой позволяют однозначно определить ее положение на местности
- :16 обозначение существующего земельного участка
- :ЗУ1 обозначение образуемого земельного участка
- 35:28:0602026 обозначение кадастрового квартала
- земли общего пользования, проезды, проходы
- Зона территориальная или иная
- граница населенного пункта

Приложение к распоряжению
 начальника Управления по имущественным и
 земельным отношениям Грязовецкого
 муниципального района Вологодской области
 от 16.05.2019 № 485-р

Схема границ земельного участка предполагаемого
 к использованию на кадастровом плане территории

Условный номер земельного участка :ЗУ1		
Площадь: 12 кв.м		
Обозначение характерных точек границ	Координаты, м	
	X	Y
1	2	3
1	305920.04	3205804.30
2	305919.09	3205806.06
3	305913.80	3205803.22
4	305914.75	3205801.46



Условные обозначения:

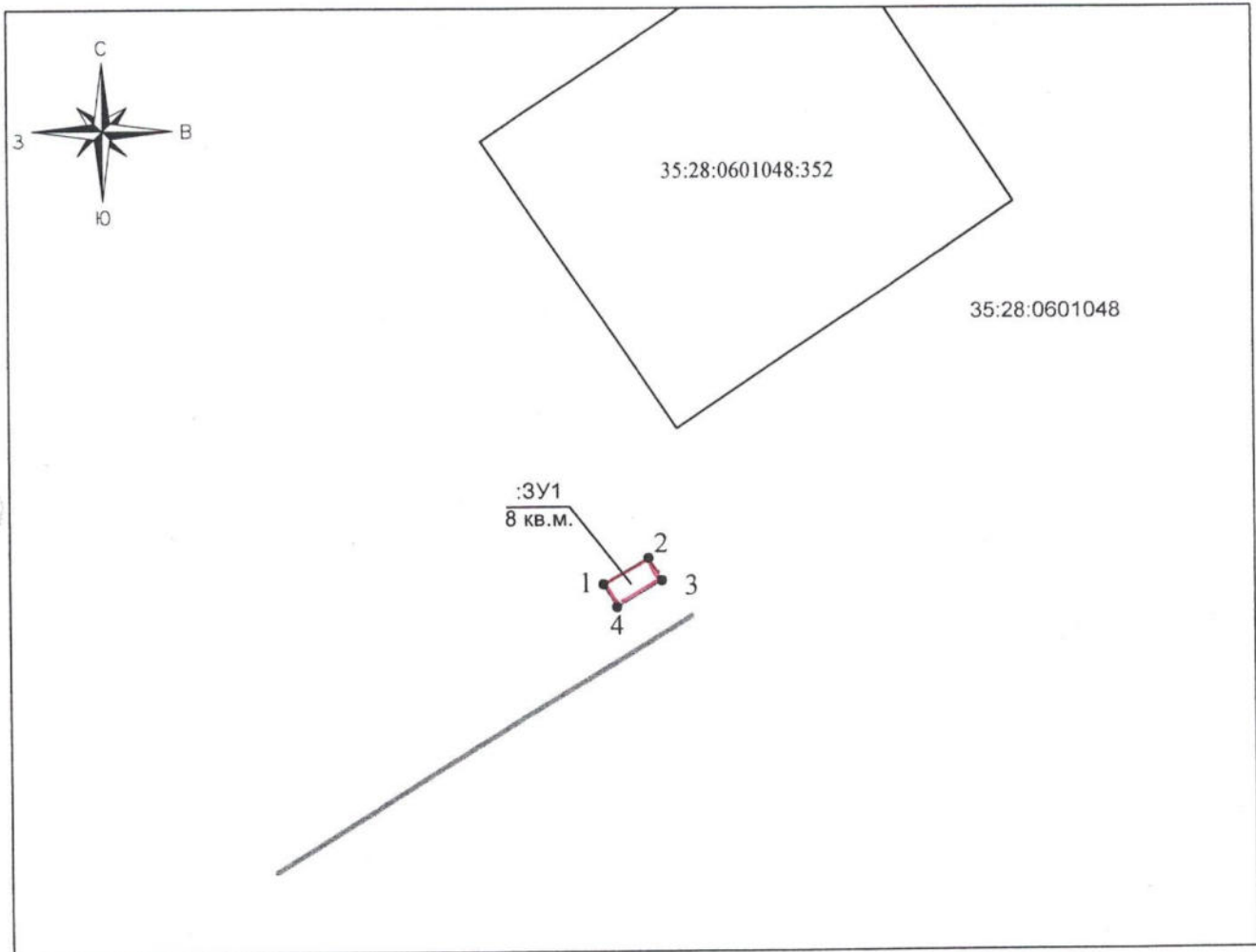
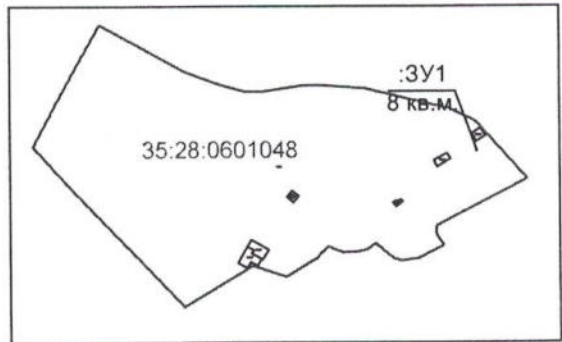
МСК 35 Масштаб 1:500

- существующая часть границы, сведения о которой достаточны для определения ее местоположения;
- вновь образованная часть границы, сведения о которой достаточны для определения ее местоположения;
- граница кадастрового квартала
- 1 характерная точка границы, сведения о которой позволяют однозначно определить ее положение на местности
- :16 обозначение существующего земельного участка
- :ЗУ1 обозначение образуемого земельного участка
- 35:28:0601048 обозначение кадастрового квартала
- земли общего пользования, проезды, проходы
- Зона территориальная или иная
- граница населенного пункта

Приложение к распоряжению
 начальника Управления по имущественным и
 земельным отношениям Грязовецкого
 муниципального района Вологодской области
 от 16.05.19 № 486-19

Схема границ земельного участка предполагаемого
 к использованию на кадастровом плане территории

Условный номер земельного участка :ЗУ1		
Площадь: 8 кв.м		
Обозначение характерных точек границ	Координаты, м	
	X	Y
1	2	3
1	305711.40	3206709.91
2	305713.41	3206713.36
3	305711.68	3206714.37
4	305709.67	3206710.91



Условные обозначения:

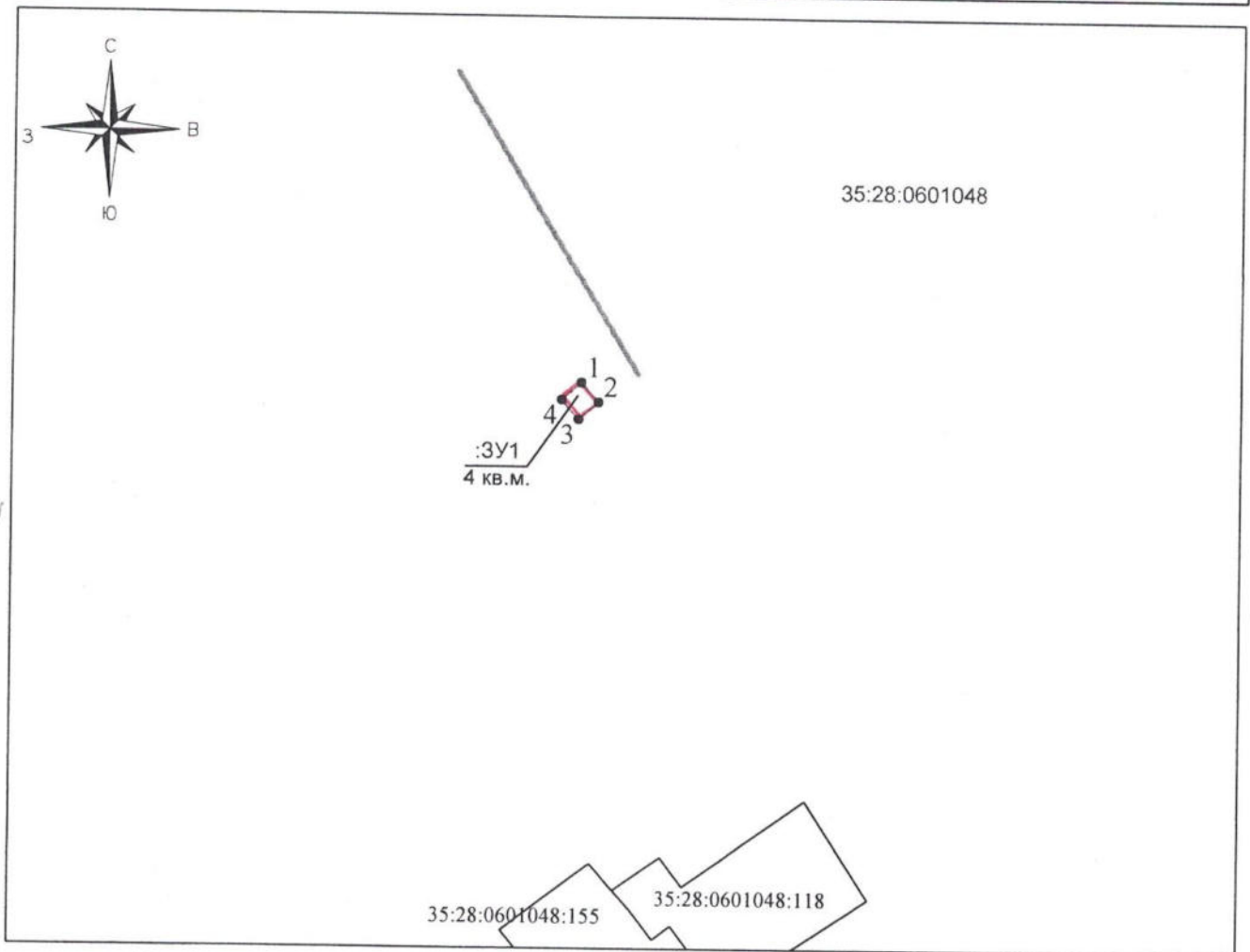
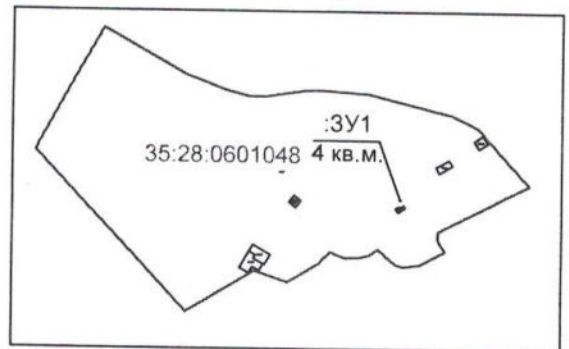
МСК 35 Масштаб 1:500

- существующая часть границы, сведения о которой достаточны для определения ее местоположения;
- вновь образованная часть границы, сведения о которой достаточны для определения ее местоположения;
- граница кадастрового квартала
- 1 характерная точка границы, сведения о которой позволяют однозначно определить ее положение на местности
- :16 обозначение существующего земельного участка
- :ЗУ1 обозначение образуемого земельного участка
- 35:28:0601048 обозначение кадастрового квартала
- земли общего пользования, проезды, проходы
- Зона территориальная или иная
- граница населенного пункта

Приложение к распоряжению
 начальника Управления по имущественным и
 земельным отношениям Грязовецкого
 муниципального района Вологодской области
 от 16.05.19 № 487-р

Схема границ земельного участка предполагаемого
 к использованию на кадастровом плане территории

Условный номер земельного участка :ЗУ1		
Площадь: 4 кв.м		
Обозначение характерных точек границ	Координаты, м	
	X	Y
1	2	3
1	305590.99	3206480.16
2	305589.49	3206481.48
3	305588.17	3206479.97
4	305589.67	3206478.65



Условные обозначения:

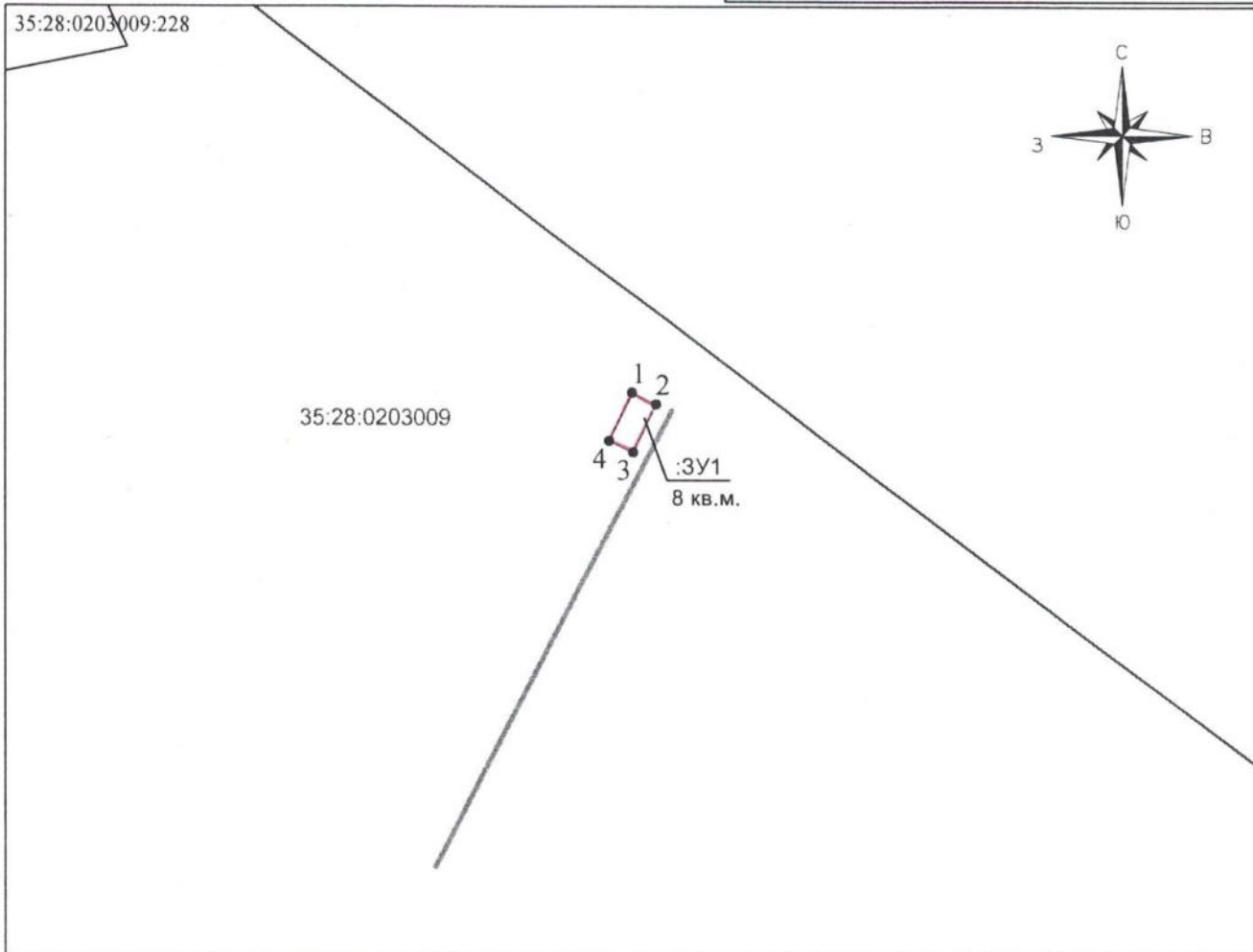
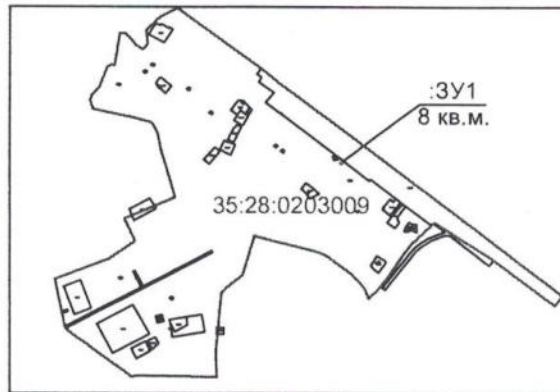
- | | |
|---|--|
| — существующая часть границы, сведения о которой достаточны для определения ее местоположения; | :16 обозначение существующего земельного участка |
| — вновь образованная часть границы, сведения о которой достаточны для определения ее местоположения; | :ЗУ1 обозначение образуемого земельного участка |
| — граница кадастрового квартала | 35:28:0601048 обозначение кадастрового квартала |
| ● 1 характерная точка границы, сведения о которой позволяют однозначно определить ее положение на местности | — земли общего пользования, проезды, проходы |
| | — Зона территориальная или иная |
| | — граница населенного пункта |

МСК 35 Масштаб 1:500

Приложение к распоряжению
 начальника Управления по имущественным и
 земельным отношениям Грязовецкого
 муниципального района Вологодской области
 от 16.05.2019 № 482-р

Схема границ земельного участка предполагаемого
 к использованию на кадастровом плане территории

Условный номер земельного участка :ЗУ1		
Площадь: 8 кв.м		
Обозначение характерных точек границ	Координаты, м	
	X	Y
1	2	3
1	320460.09	3204916.48
2	320459.23	3204918.29
3	320455.62	3204916.56
4	320456.49	3204914.75



Условные обозначения:

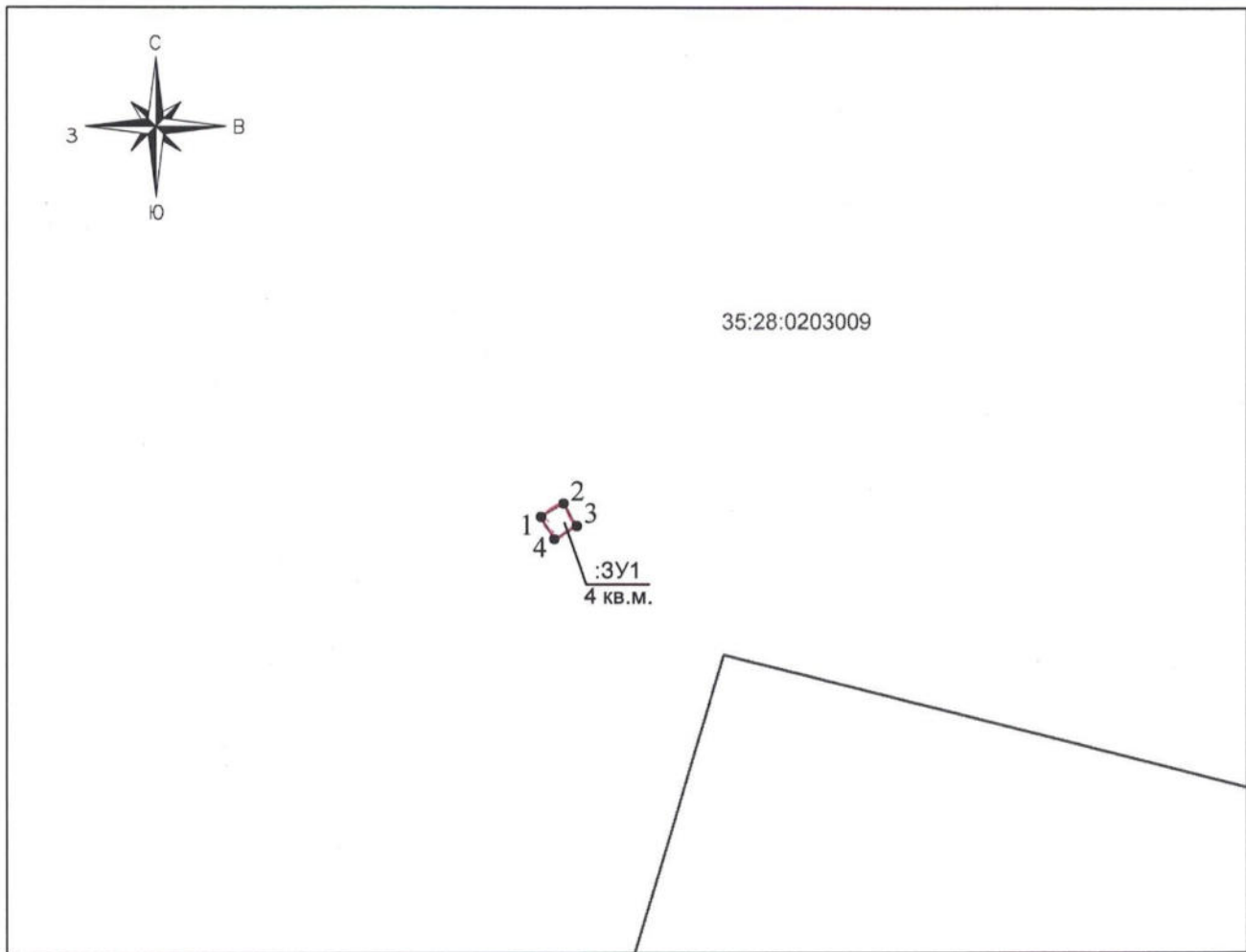
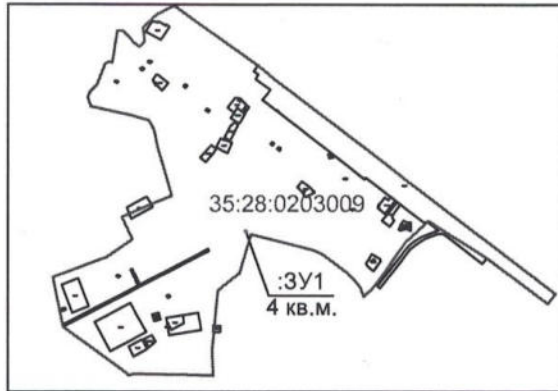
МСК 35 Масштаб 1:500

- существующая часть границы, сведения о которой достаточны для определения ее местоположения;
- вновь образованная часть границы, сведения о которой достаточны для определения ее местоположения;
- граница кадастрового квартала
- 1 характерная точка границы, сведения о которой позволяют однозначно определить ее положение на местности
- :16 обозначение существующего земельного участка
- :ЗУ1 обозначение образуемого земельного участка
- 35:28:0203009 обозначение кадастрового квартала
- земли общего пользования, проезды, проходы
- Зона территориальная или иная
- граница населенного пункта

Приложение к распоряжению
 начальника Управления по имущественным и
 земельным отношениям Грязовецкого
 муниципального района Вологодской области
 от 16.05.2016. № 483/р

Схема границ земельного участка предполагаемого
 к использованию на кадастровом плане территории

Условный номер земельного участка :ЗУ1		
Площадь: 4 кв.м		
Обозначение характерных точек границ	Координаты, м	
	X	Y
1	2	3
1	320218.64	3204561.46
2	320219.65	3204563.19
3	320217.93	3204564.20
4	320216.92	3204562.48



Условные обозначения:

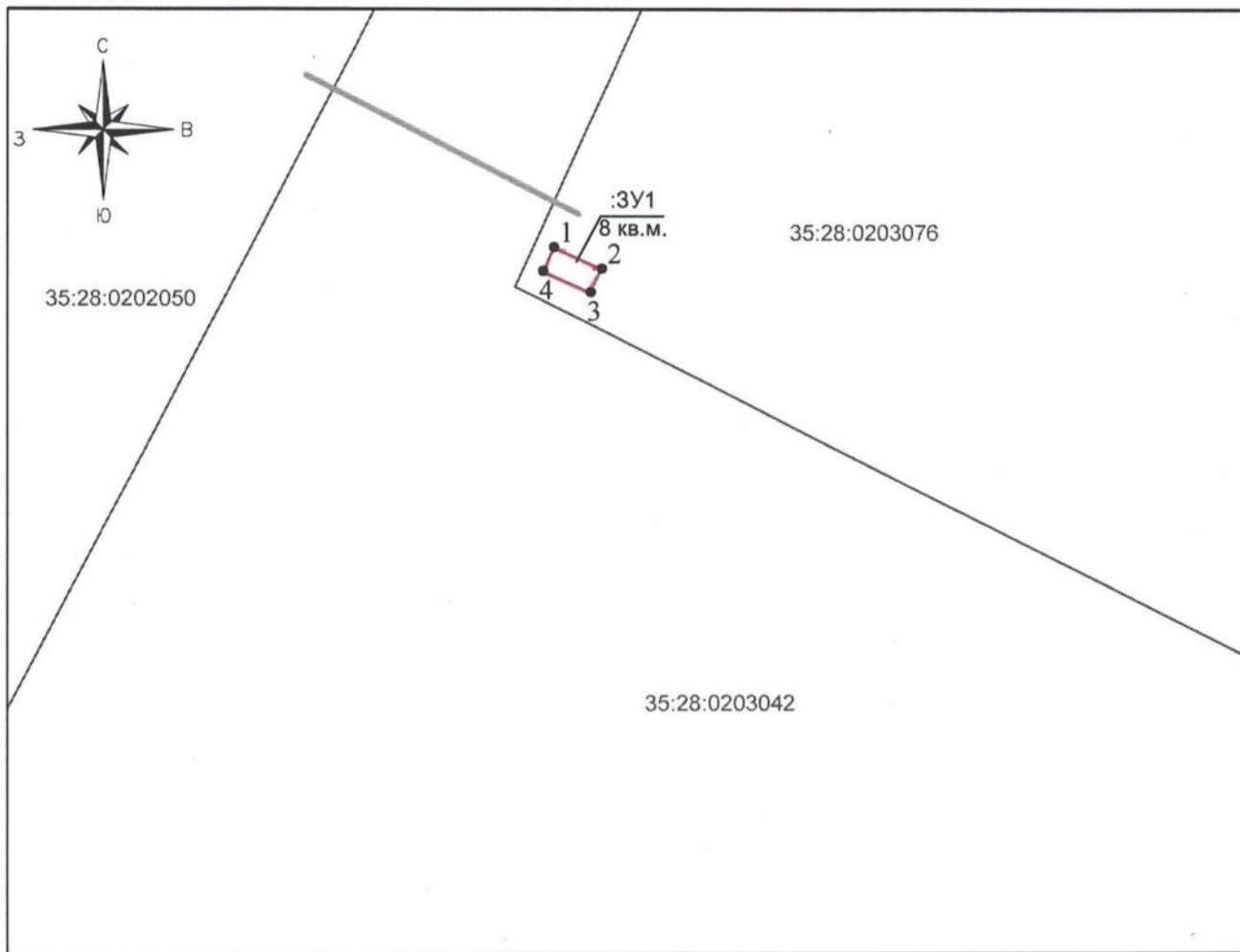
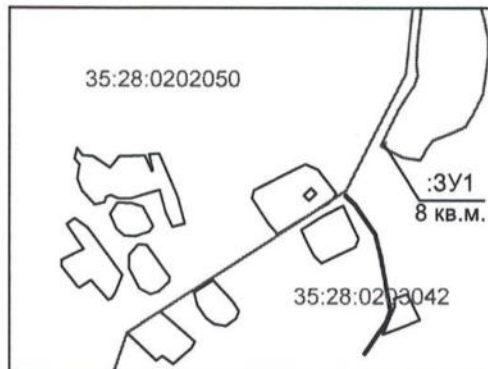
МСК 35 Масштаб 1:500

- существующая часть границы, сведения о которой достаточны для определения ее местоположения;
- вновь образованная часть границы, сведения о которой достаточны для определения ее местоположения;
- граница кадастрового квартала
- 1 характерная точка границы, сведения о которой позволяют однозначно определить ее положение на местности
- :16 обозначение существующего земельного участка
- :ЗУ1 обозначение образуемого земельного участка
- 35:28:0203009 обозначение кадастрового квартала
- земли общего пользования, проезды, проходы
- Зона территориальная или иная
- граница населенного пункта

Приложение к распоряжению
 начальника Управления по имущественным и
 земельным отношениям Грязовецкого
 муниципального района Вологодской области
 от 16.05.2019 № 484-р

Схема границ земельного участка предполагаемого
 к использованию на кадастровом плане территории

Условный номер земельного участка :ЗУ1		
Площадь: 8 кв.м		
Обозначение характерных точек границ	Координаты, м	
	X	Y
1	2	3
1	316454.56	3203269.49
2	316452.91	3203273.14
3	316451.09	3203272.31
4	316452.74	3203268.67



Условные обозначения:

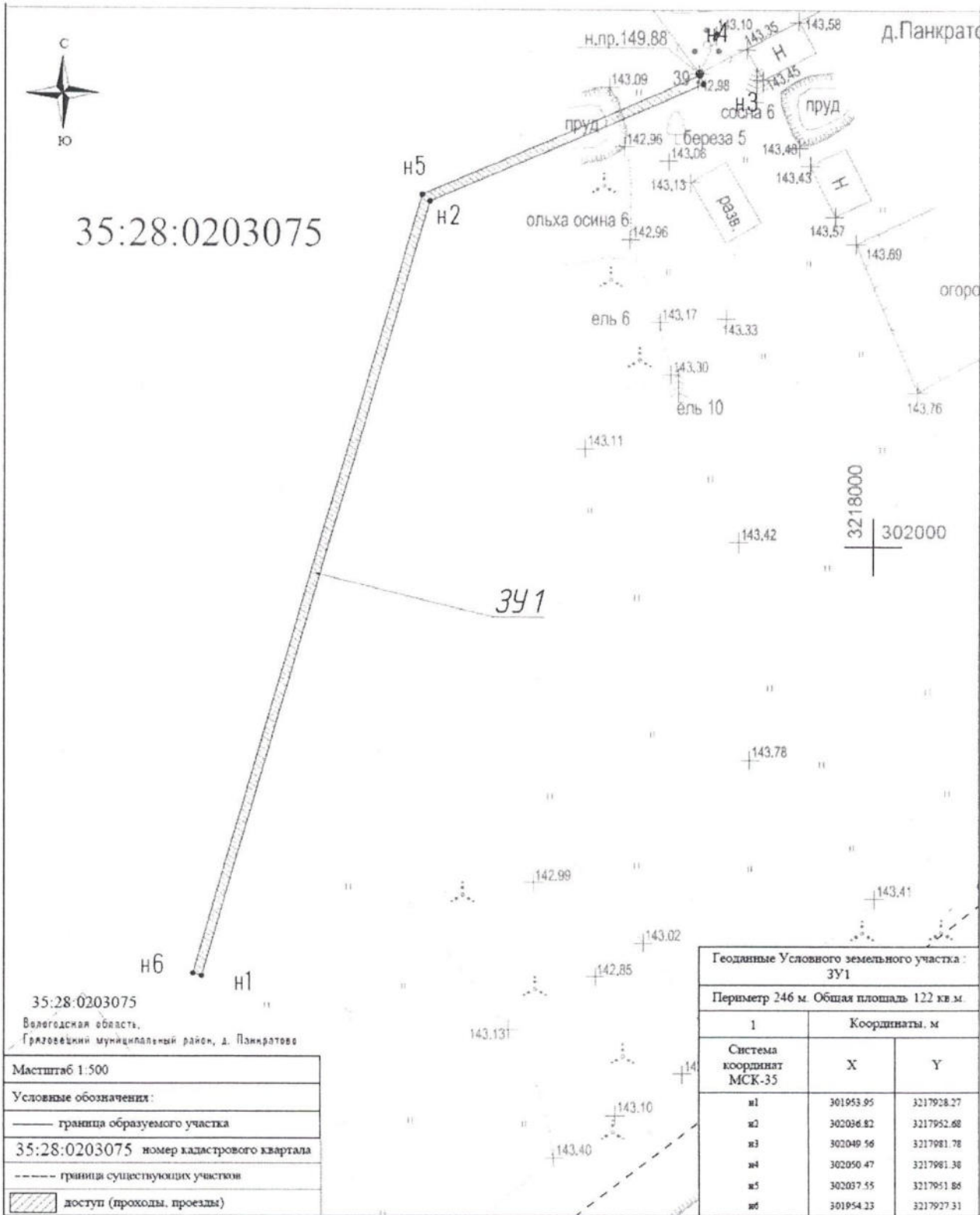
МСК 35 Масштаб 1:500

- существующая часть границы, сведения о которой достаточны для определения ее местоположения;
- вновь образованная часть границы, сведения о которой достаточны для определения ее местоположения;
- граница кадастрового квартала
- 1 характерная точка границы, сведения о которой позволяют однозначно определить ее положение на местности
- :16 обозначение существующего земельного участка
- :ЗУ1 обозначение образуемого земельного участка
- 35:28:0202050 обозначение кадастрового квартала
- земли общего пользования, проезды, проходы
- Зона территориальная или иная
- граница населенного пункта

Приложение к распоряжению начальника
Управления по имущественным и земельным
отношениям Грязовецкого муниципального
района Вологодской области
от 29.04.2019 № 389-р

и населенн
ограничения,
занятой
анкратово
), в цен
сетям
пат

**Схема расположения земельного участка предполагаемого к
использованию на кадастровом плане территории**

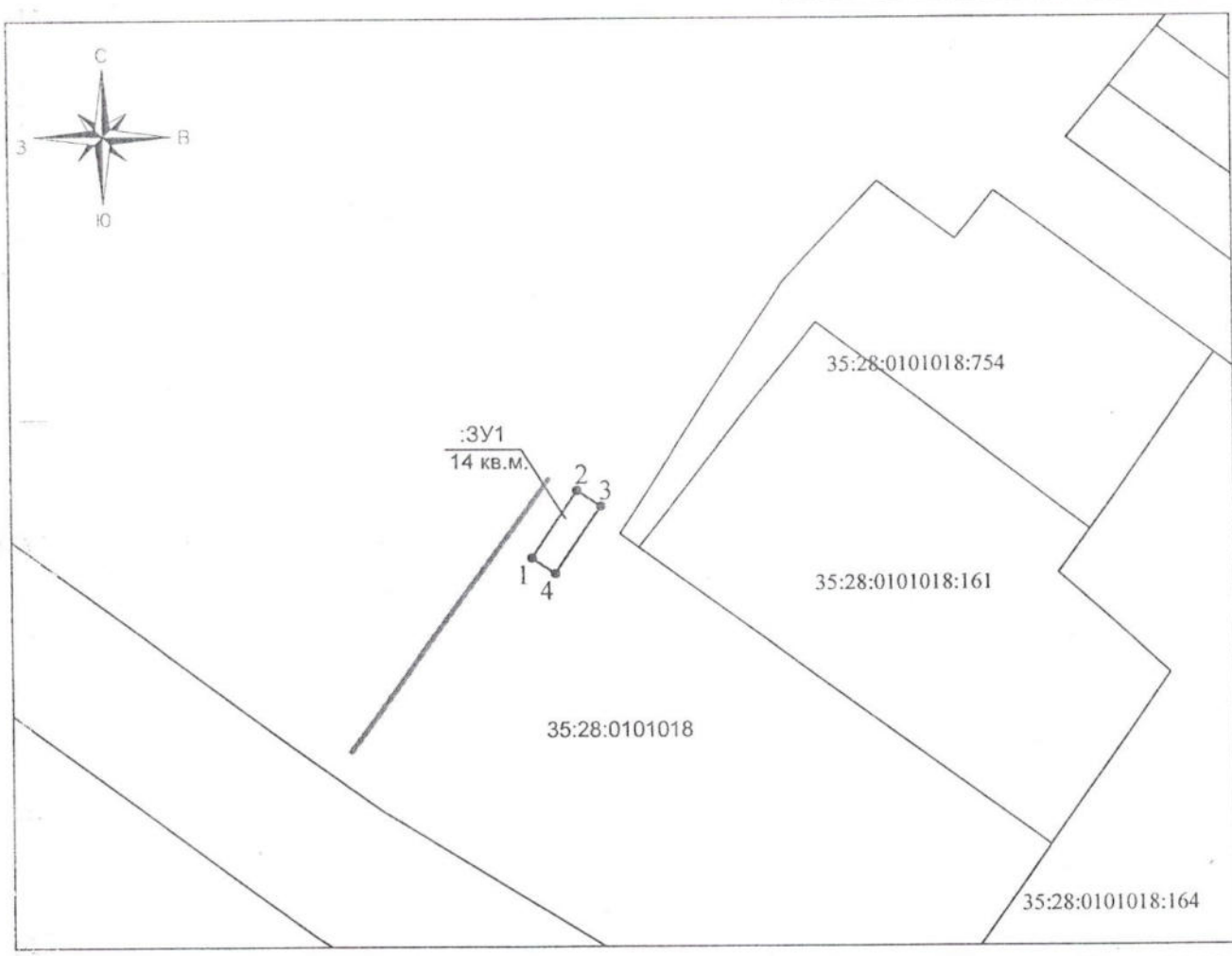
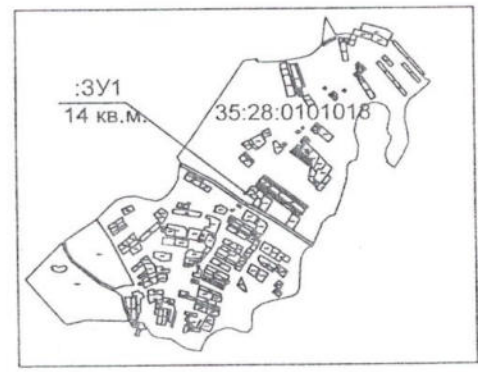


Приложение к распоряжению
 начальника Управления по имущественным и
 земельным отношениям Грязовецкого
 муниципального района Вологодской области
 от 15.05.2019 № 459-р

Схема границ земельного участка предполагаемого
 к использованию на кадастровом плане территории

Условный номер земельного участка :ЗУ1
 Площадь: 14 кв.м

Обозначение характерных точек границ	Координаты, м	
	X	Y
1	2	3
1	325875.64	3159232.55
2	325880.98	3159236.14
3	325879.74	3159237.98
4	325874.40	3159234.40



Условные обозначения:

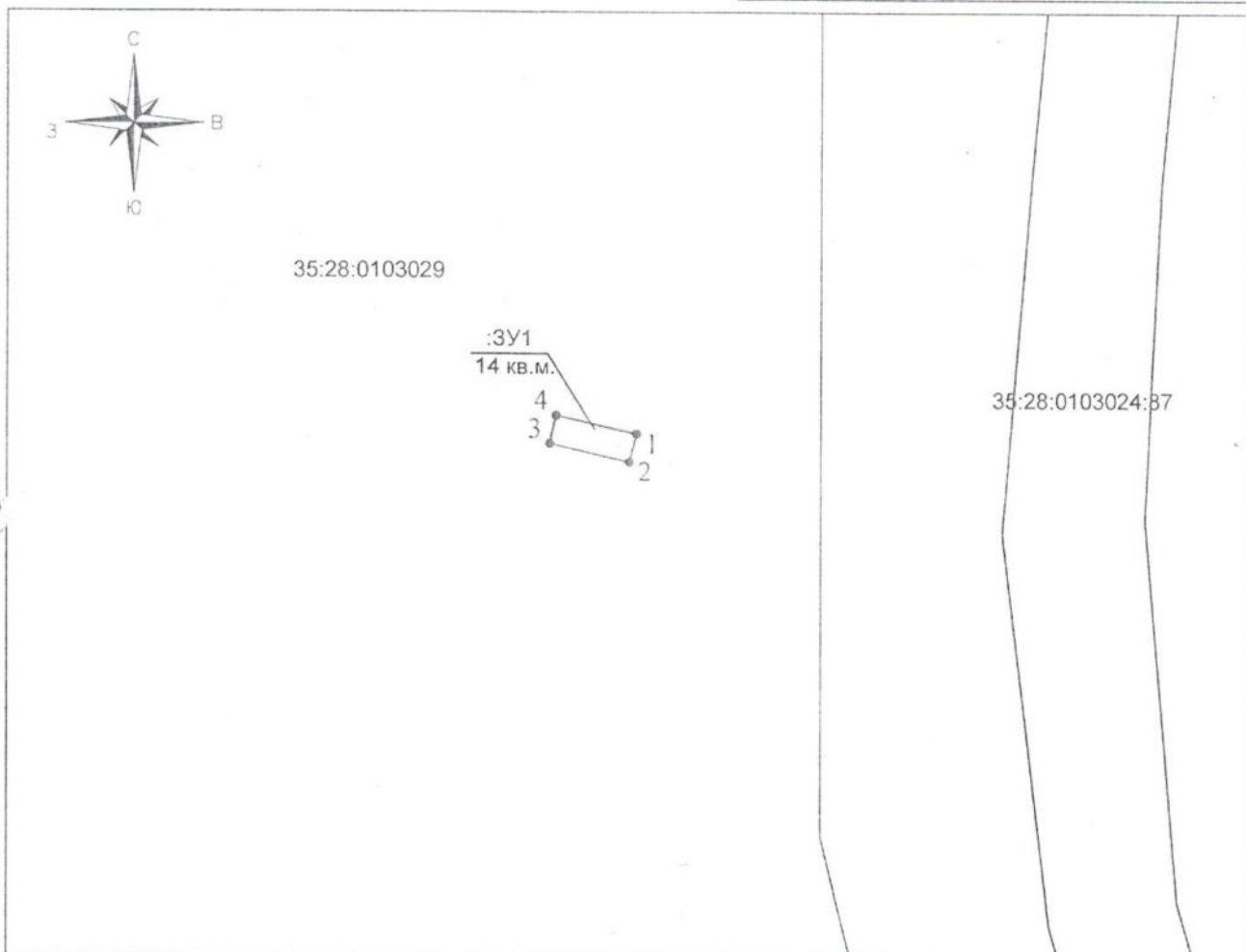
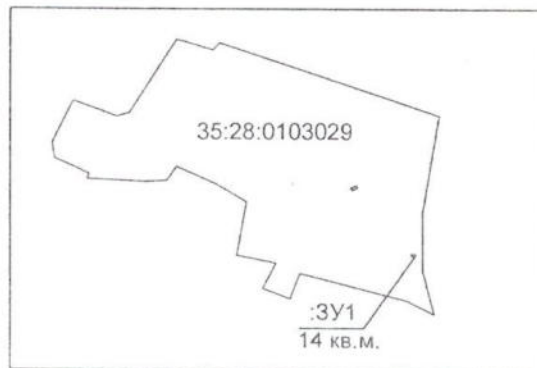
МСК 35 Масштаб 1:500

- существующая часть границы, сведения о которой достаточны для определения ее местоположения;
- вновь образованная часть границы, сведения о которой достаточны для определения ее местоположения;
- граница кадастрового квартала
- 1 характерная точка границы, сведения о которой позволяют однозначно определить ее положение на местности
- :16 обозначение существующего земельного участка
- :ЗУ1 обозначение образуемого земельного участка
- 35:28:0101018 обозначение кадастрового квартала
- земли общего пользования, проезды, проходы
- Зона территориальная или иная
- граница населенного пункта

Приложение к распоряжению
 начальника Управления по имущественным и
 земельным отношениям Грязовецкого
 муниципального района Вологодской области
 от 15.05.2019 № 460-р

Схема границ земельного участка предполагаемого
 к использованию на кадастровом плане территории

Условный номер земельного участка :ЗУ1		
Площадь: 14 кв.м		
Обозначение характерных точек границ	Координаты, м	
	X	Y
1	2	3
1	308556.26	3157646.87
2	308554.11	3157646.32
3	308555.52	3157640.26
4	308557.65	3157640.76



Условные обозначения:

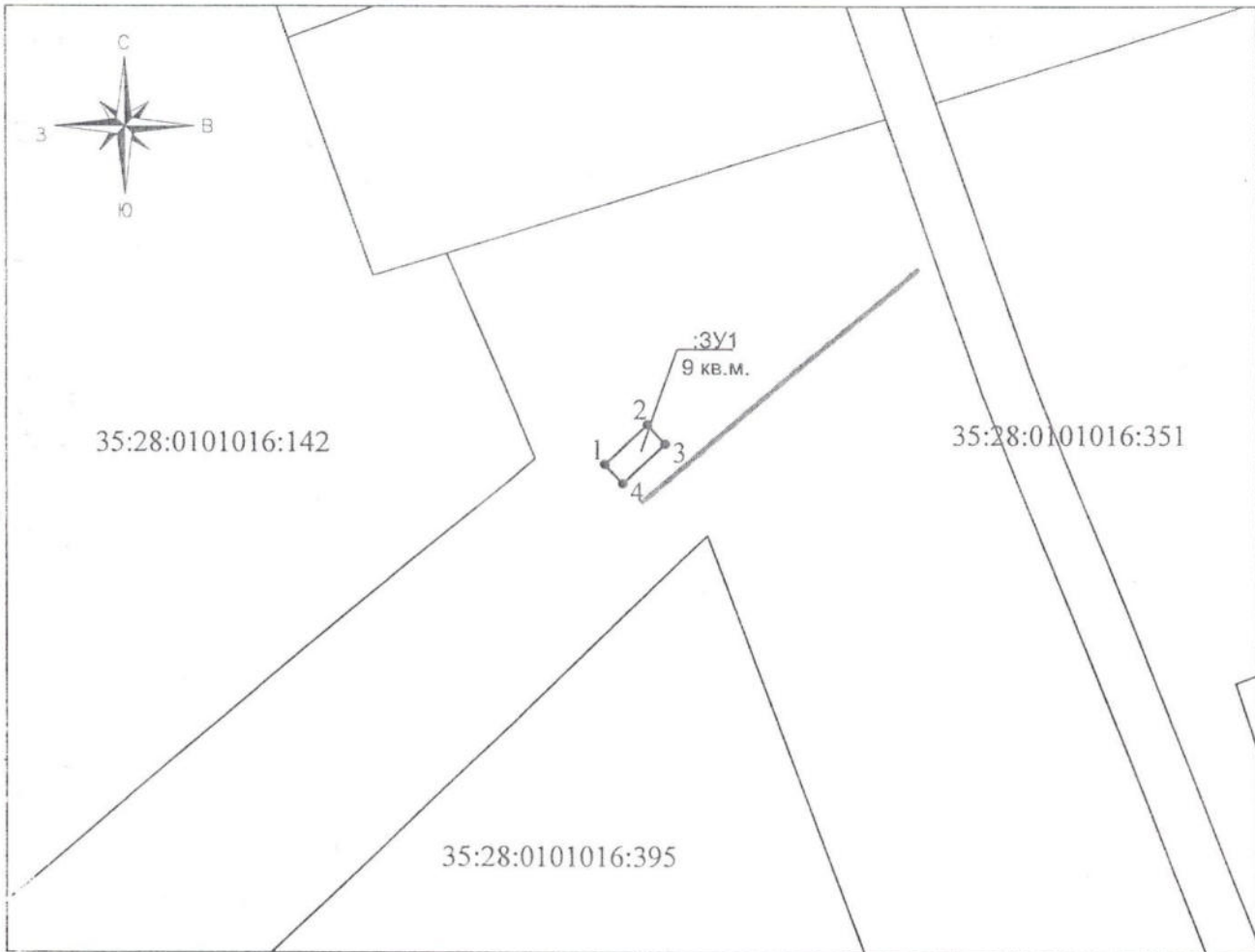
МСК 35 Масштаб 1:500

- существующая часть границы, сведения о которой достаточны для определения ее местоположения;
- вновь образованная часть границы, сведения о которой достаточны для определения ее местоположения;
- граница кадастрового квартала
- 1 характерная точка границы, сведения о которой позволяют однозначно определить ее положение на местности
- :16 обозначение существующего земельного участка
- :ЗУ1 обозначение образуемого земельного участка
- 35:28:0103023 обозначение кадастрового квартала
- земли общего пользования, проезды, проходы
- Зона территориальная или иная
- граница населенного пункта

Приложение к распоряжению
 начальника Управления по имущественным и
 земельным отношениям Грязовецкого
 муниципального района Вологодской области
 от 15.05.2019 № 46/р

Схема границ земельного участка предполагаемого
 к использованию на кадастровом плане территории

Условный номер земельного участка :ЗУ1		
Площадь: 9 кв.м		
Обозначение характерных точек границ	Координаты, м	
	X	Y
1	2	3
1	327133.75	3153811.95
2	327136.77	3153815.21
3	327135.31	3153816.57
4	327132.28	3153813.31



Условные обозначения:

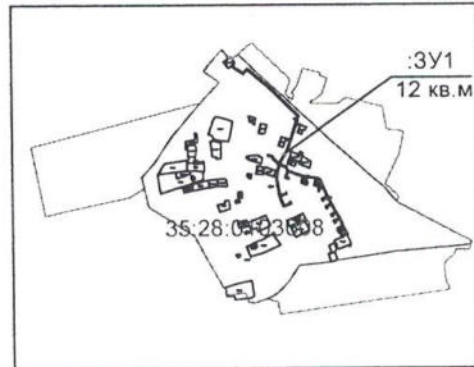
МСК 35 Масштаб 1:500

- | | |
|---|--|
| — существующая часть границы, сведения о которой достаточны для определения ее местоположения; | :16 обозначение существующего земельного участка |
| — вновь образованная часть границы, сведения о которой достаточны для определения ее местоположения; | :ЗУ1 обозначение образуемого земельного участка |
| — граница кадастрового квартала | 35:28:0101016 обозначение кадастрового квартала |
| ● 1 характерная точка границы, сведения о которой позволяют однозначно определить ее положение на местности | — земля общего пользования, проезды, проходы |
| | — Зона территориальная или иная |
| | — граница населенного пункта |

Приложение к распоряжению
 начальника Управления по имущественным и
 земельным отношениям Грязовецкого
 муниципального района Вологодской области
 от 16.05.2019 № 411-р

Схема границ земельного участка предполагаемого
 к использованию на кадастровом плане территории

Условный номер земельного участка :3У1		
Площадь: 12 кв.м		
Обозначение характерных точек границ	Координаты, м	
	X	Y
1	2	3
1	321812.36	3163467.59
2	321817.60	3163470.82
3	321816.61	3163472.55
4	321811.31	3163469.29



Условные обозначения:

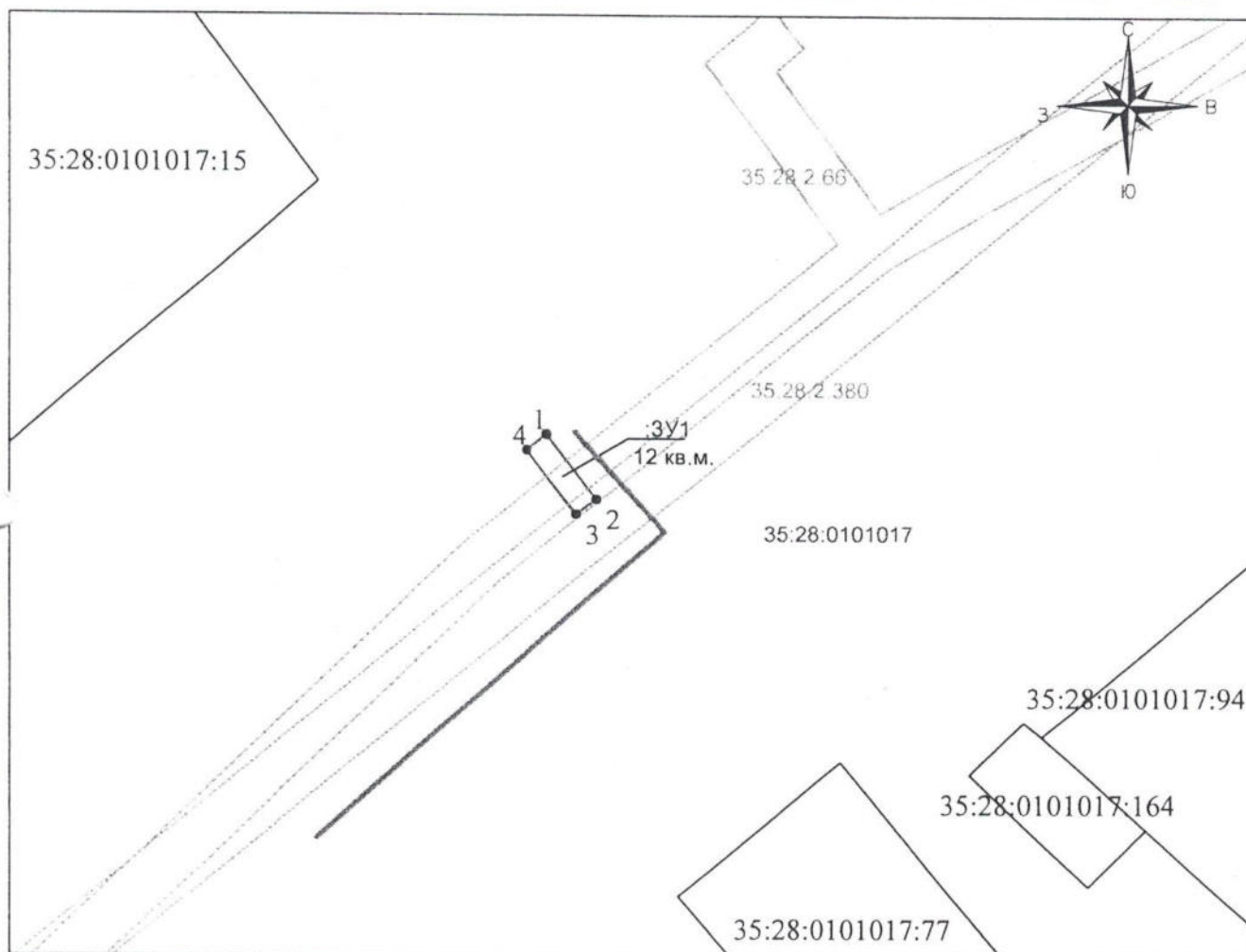
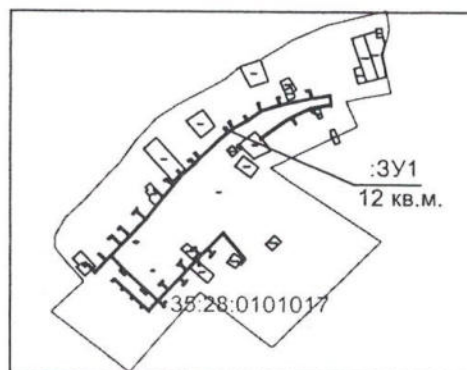
- существующая часть границы, сведения о которой достаточны для определения ее местоположения;
- вновь образованная часть границы, сведения о которой достаточны для определения ее местоположения;
- граница кадастрового квартала
- 1 характерная точка границы, сведения о которой позволяют однозначно определить ее положение на местности
- :16 обозначение существующего земельного участка
- :3У1 обозначение образуемого земельного участка
- 35:28:0103008 обозначение кадастрового квартала
- земли общего пользования, проезды, проходы
- Зона территориальная или иная
- граница населенного пункта

МСК 35 Масштаб 1:500

Приложение к распоряжению
 начальника Управления по имущественным и
 земельным отношениям Грязовецкого
 муниципального района Вологодской области
 от 16.05.2019 № 474-р

Схема границ земельного участка предполагаемого
 к использованию на кадастровом плане территории

Условный номер земельного участка :ЗУ1		
Площадь: 12 кв.м		
Обозначение характерных точек границ	Координаты, м	
	X	Y
1	2	3
1	329114.92	3155512.26
2	329109.92	3155516.06
3	329108.74	3155514.51
4	329113.73	3155510.73



Условные обозначения:

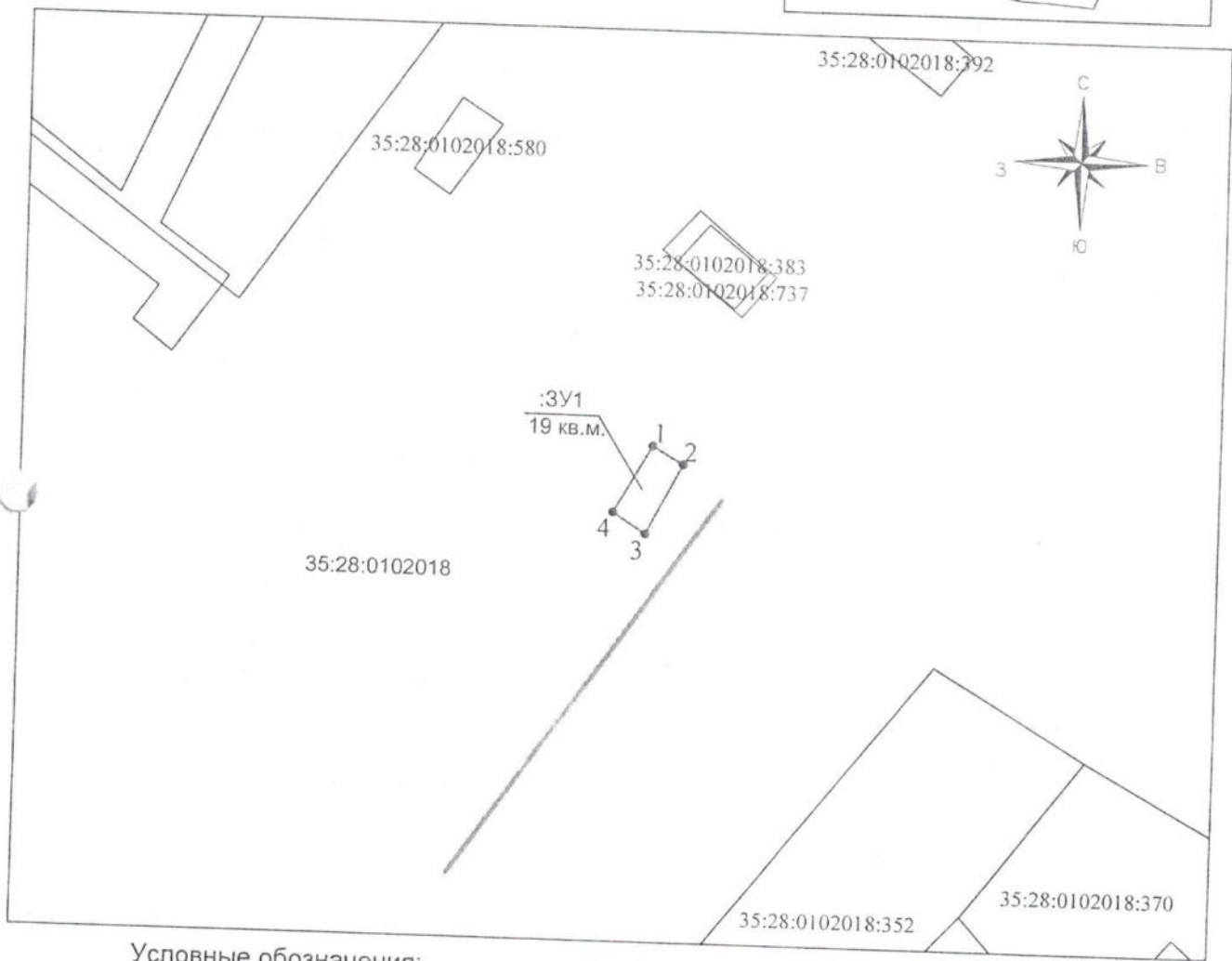
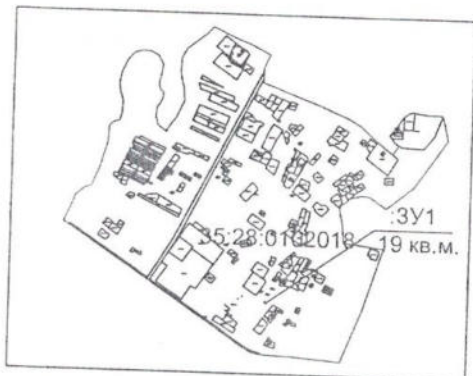
МСК 35 Масштаб 1:500

- существующая часть границы, сведения о которой достаточны для определения ее местоположения;
- - - вновь образованная часть границы, сведения о которой достаточны для определения ее местоположения;
- граница кадастрового квартала
- 1 характерная точка границы, сведения о которой позволяют однозначно определить ее положение на местности
- :16 обозначение существующего земельного участка
- :ЗУ1 обозначение образуемого земельного участка
- 35:28:0101017 обозначение кадастрового квартала
- земли общего пользования, проезды, проходы
- - - Зона территориальная или иная

Приложение к распоряжению
 начальника Управления по имущественным и
 земельным отношениям Грязовецкого
 муниципального района Вологодской области
 от 14.05.2019 № 455-р

Схема границ земельного участка предполагаемого
 к использованию на кадастровом плане территории

Условный номер земельного участка :ЗУ1		
Площадь: 19 кв.м		
Обозначение характерных точек границ	Координаты, м	
	X	Y
1	2	3
1	325456.73	3160108.93
2	325455.33	3160111.40
3	325449.63	3160108.51
4	325451.34	3160105.89



Условные обозначения:

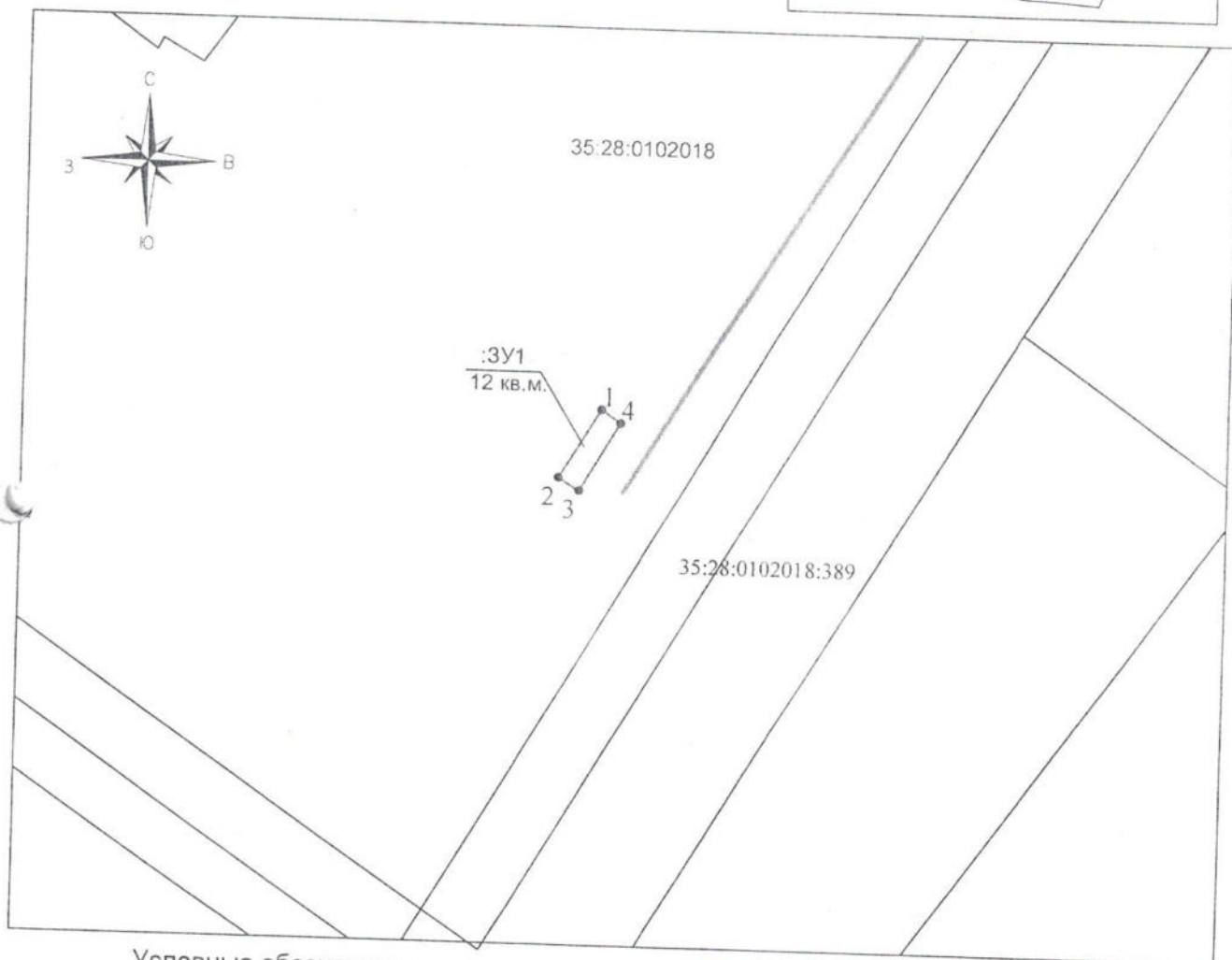
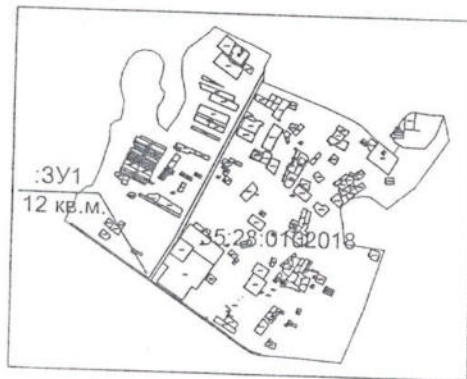
- существующая часть границы, сведения о которой достаточны для определения ее местоположения;
- вновь образованная часть границы, сведения о которой достаточны для определения ее местоположения;
- граница кадастрового квартала
- 1 — характерная точка границы, сведения о которой позволяют однозначно определить ее положение на местности
- :16 — обозначение существующего земельного участка
- :ЗУ1 — обозначение образуемого земельного участка
- 35:28:0102018 — обозначение кадастрового квартала
- земли общего пользования, проезды, проходы
- Зона территориальная или иная
- граница населенного пункта

МСК 35 Масштаб 1:500

Приложение к распоряжению
 начальника Управления по имущественным и
 земельным отношениям Грязовецкого
 муниципального района Вологодской области
 от 15.05.2019 № 456-р

Схема границ земельного участка предполагаемого
 к использованию на кадастровом плане территории

Условный номер земельного участка :ЗУ1		
Площадь: 12 кв.м		
Обозначение характерных точек границ	Координаты, м	
	X	Y
	2	3
1	325556.38	3159752.37
2	325551.00	3159749.08
3	325550.02	3159750.74
4	325555.37	3159753.93



Условные обозначения:

- | | | | |
|-----|---|---------------|--|
| — | существующая часть границы, сведения о которой достаточны для определения ее местоположения; | :16 | обозначение существующего земельного участка |
| — | вновь образованная часть границы, сведения о которой достаточны для определения ее местоположения; | :ЗУ1 | обозначение образуемого земельного участка |
| — | граница кадастрового квартала | 35:28:0102018 | обозначение кадастрового квартала |
| ● 1 | характерная точка границы, сведения о которой позволяют однозначно определить ее положение на местности | — | земли общего пользования, проезды, проходы |
| | | — | Зона территориальная или иная |
| | | — | граница населенного пункта |

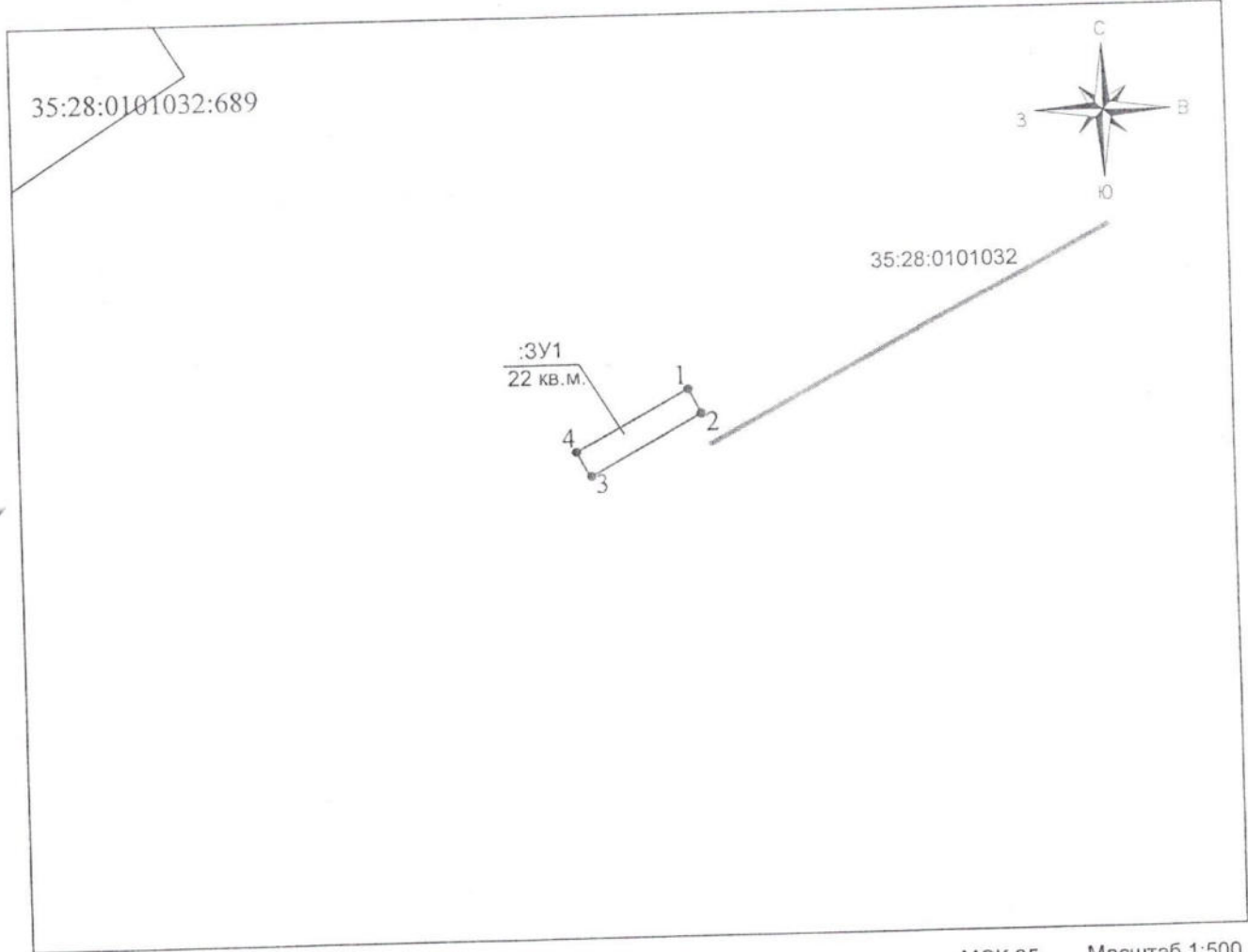
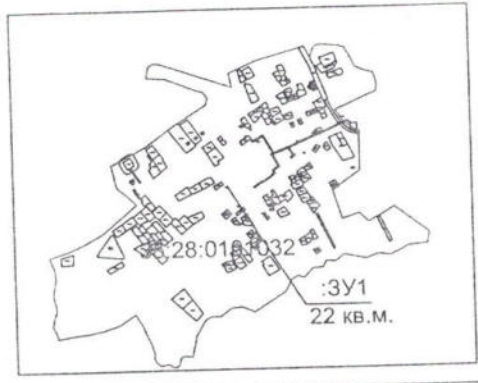
МСК 35 Масштаб 1:500

Приложение к распоряжению
 начальника Управления по имущественным и
 земельным отношениям Грязовецкого
 муниципального района Вологодской области
 от 15.05.2019 № 457-р

Схема границ земельного участка предполагаемого
 к использованию на кадастровом плане территории

Условный номер земельного участка :ЗУ1
 Площадь: 22 кв.м

Обозначение характерных точек границ	Координаты, м	
	X	Y
1	2	3
1	325368.95	3147133.86
2	325367.06	3147134.86
3	325362.24	3147125.95
4	325364.24	3147124.90



Условные обозначения:

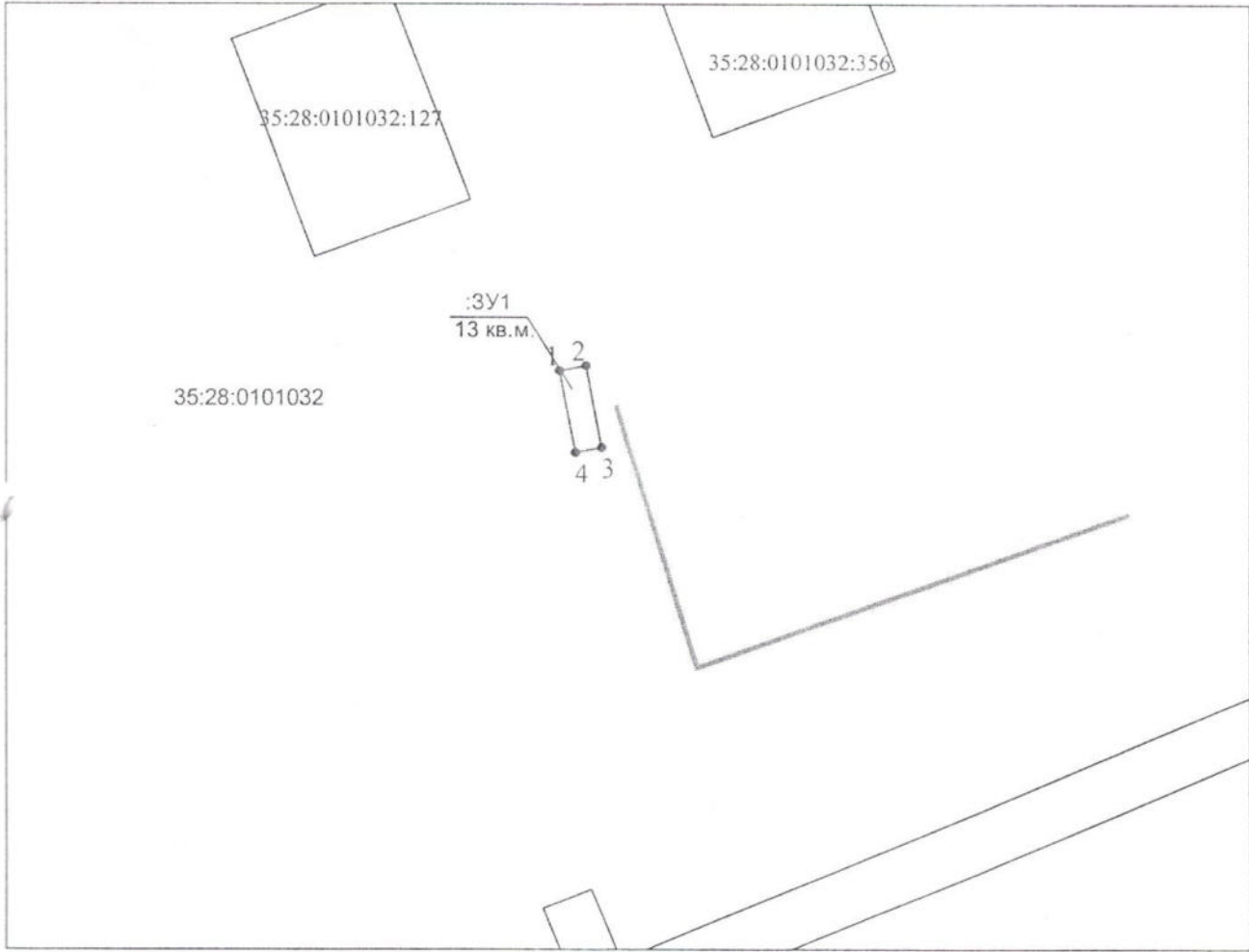
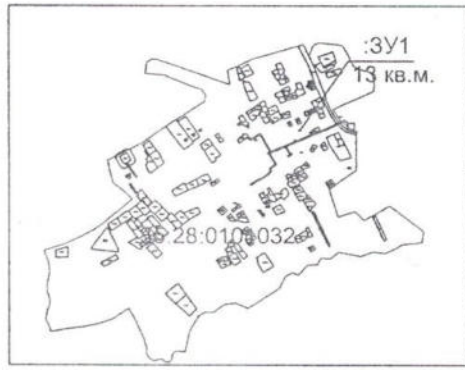
- существующая часть границы, сведения о которой достаточны для определения ее местоположения;
- вновь образованная часть границы, сведения о которой достаточны для определения ее местоположения;
- граница кадастрового квартала
- 1 — характеристическая точка границы, сведения о которой позволяют однозначно определить ее положение на местности
- :16 — обозначение существующего земельного участка
- :ЗУ1 — обозначение образуемого земельного участка
- 35:28:0101032 — обозначение кадастрового квартала
- земли общего пользования, проезды, проходы
- Зона территориальная или иная
- граница населенного пункта

МСК 35 Масштаб 1:500

Приложение к распоряжению
 начальника Управления по имущественным и
 земельным отношениям Грязовецкого
 муниципального района Вологодской области
 от 15.05.2019 № 458р

Схема границ земельного участка предполагаемого
 к использованию на кадастровом плане территории

Условный номер земельного участка :ЗУ1		
Площадь: 13 кв.м		
Обозначение характерных точек границ	Координаты, м	
	X	Y
1	2	3
1	325591.05	3147369.41
2	325591.45	3147371.44
3	325585.24	3147372.64
4	325584.85	3147370.61



Условные обозначения:

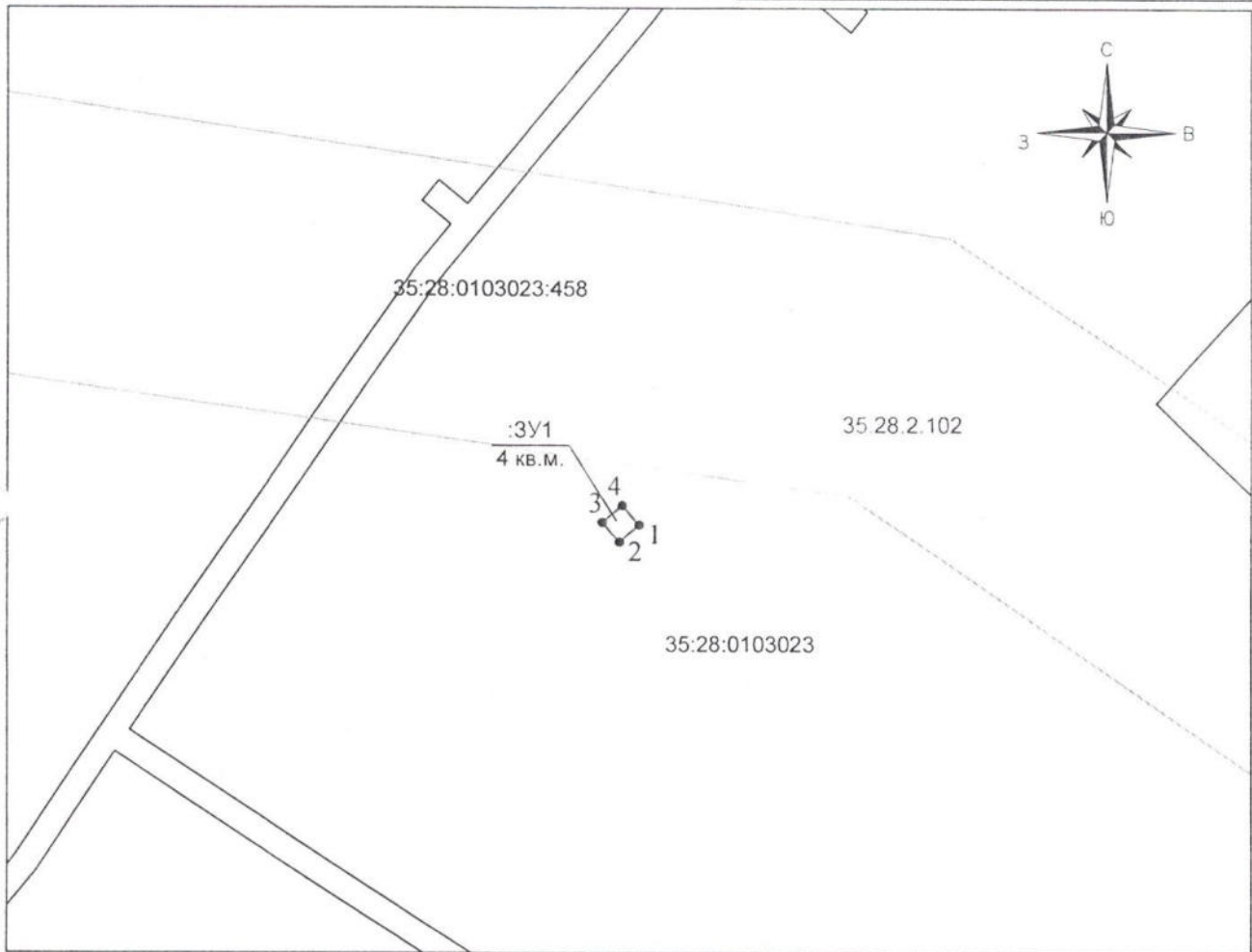
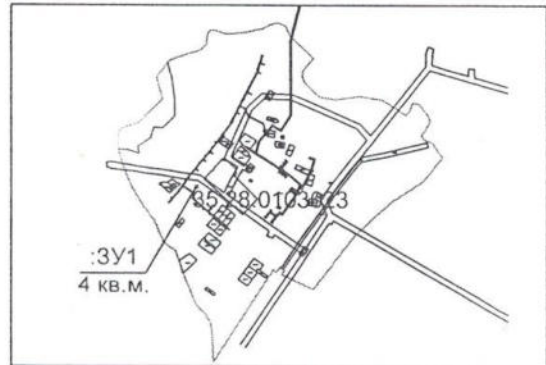
МСК 35 Масштаб 1:500

- существующая часть границы, сведения о которой достаточны для определения ее местоположения;
- вновь образованная часть границы, сведения о которой достаточны для определения ее местоположения;
- граница кадастрового квартала
- 1 характерная точка границы, сведения о которой позволяют однозначно определить ее положение на местности
- :16 обозначение существующего земельного участка
- :ЗУ1 обозначение образуемого земельного участка
- 35:28:0101032 обозначение кадастрового квартала
- земли общего пользования, проезды, проходы
- Зона территориальная или иная
- граница населенного пункта

Приложение к распоряжению
 начальника Управления по имущественным и
 земельным отношениям Грязовецкого
 муниципального района Вологодской области
 от 13.05.2019 № 437-р

Схема границ земельного участка предполагаемого
 к использованию на кадастровом плане территории

Условный номер земельного участка :ЗУ1		
Площадь: 4 кв.м		
Обозначение характерных точек границ	Координаты, м	
	X	Y
1	2	3
1	313826.21	3161358.73
2	313824.90	3161357.22
3	313826.40	3161355.91
4	313827.72	3161357.41



Условные обозначения:

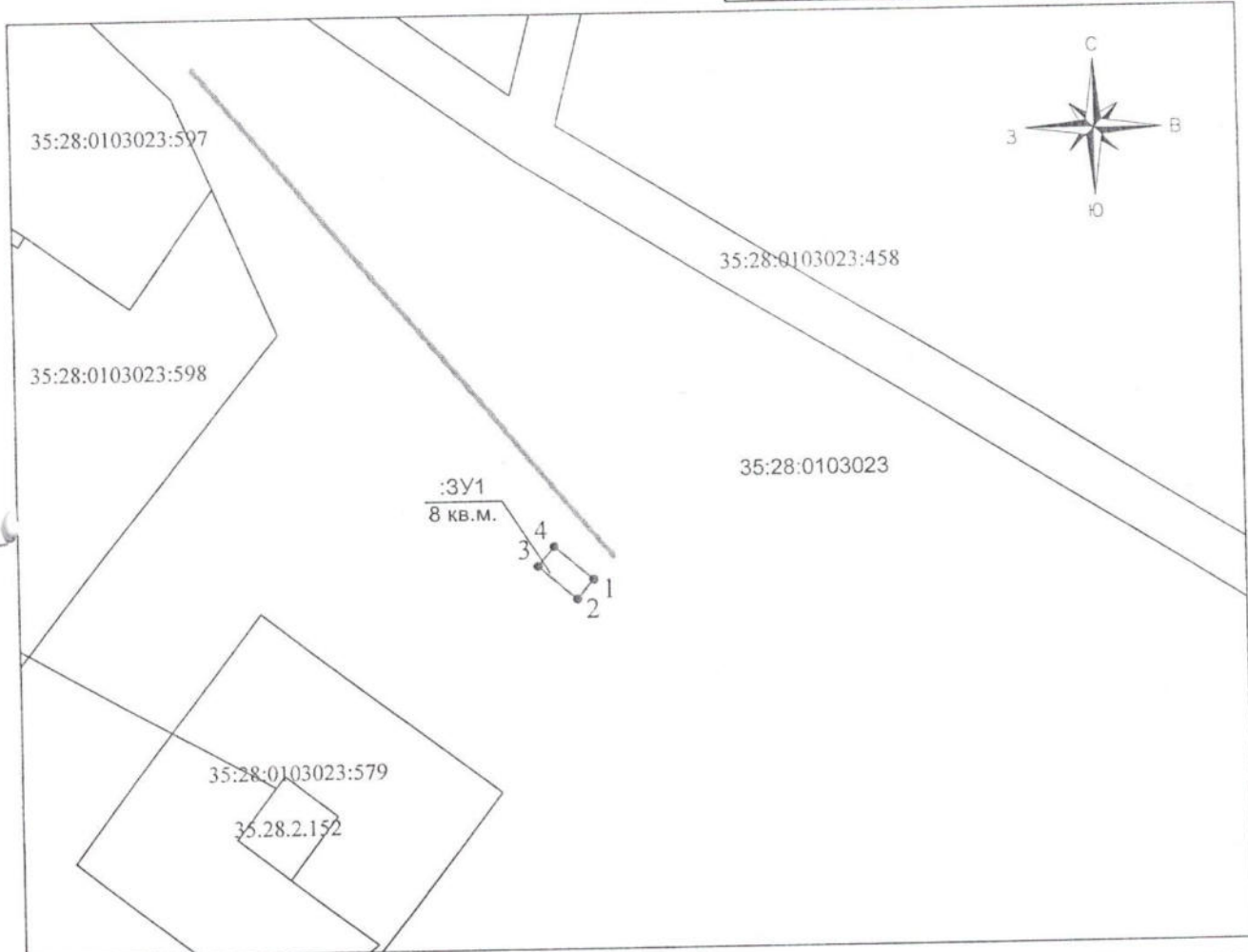
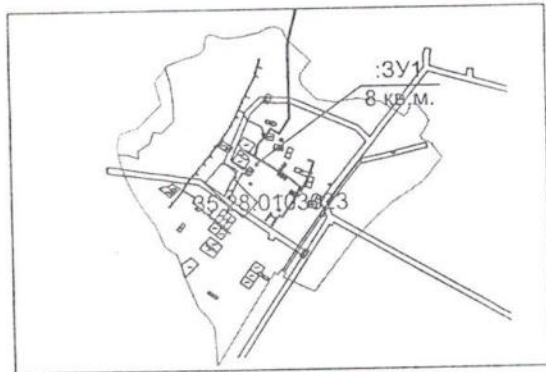
МСК 35 Масштаб 1:500

- | | |
|--|--|
| — существующая часть границы, сведения о которой
достаточны для определения ее местоположения; | :16 обозначение существующего земельного участка |
| — вновь образованная часть границы, сведения о которой
достаточны для определения ее местоположения; | :ЗУ1 обозначение образуемого земельного участка |
| — граница кадастрового квартала | 35:28:0103023 обозначение кадастрового квартала |
| ● 1 характерная точка границы, сведения о которой позволяют
однозначно определить ее положение на местности | — земли общего пользования, проезды, проходы |
| | — Зона территориальная или иная |
| | — граница населенного пункта |

Приложение к распоряжению
 начальника Управления по имущественным и
 земельным отношениям Грязовецкого
 муниципального района Вологодской области
 от 14.05.2019 № 454-10

Схема границ земельного участка предполагаемого
 к использованию на кадастровом плане территории

Условный номер земельного участка :ЗУ1		
Площадь: 8 кв.м		
Обозначение характерных точек границ	Координаты, м	
	X	Y
1	2	3
1	313895.42	3161591.25
2	313893.90	3161589.95
3	313896.50	3161586.91
4	313898.02	3161588.21



Условные обозначения:

- существующая часть границы, сведения о которой достаточны для определения ее местоположения;
- вновь образованная часть границы, сведения о которой достаточны для определения ее местоположения;
- граница кадастрового квартала
- 1 — характерная точка границы, сведения о которой позволяют однозначно определить ее положение на местности
- :16 — обозначение существующего земельного участка
- :ЗУ1 — обозначение образуемого земельного участка
- 35:28:0103023 — обозначение кадастрового квартала
- земли общего пользования, проезды, проходы
- Зона территориальная или иная
- граница населенного пункта

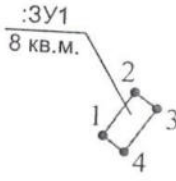
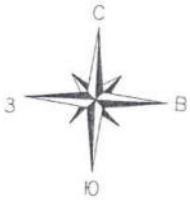
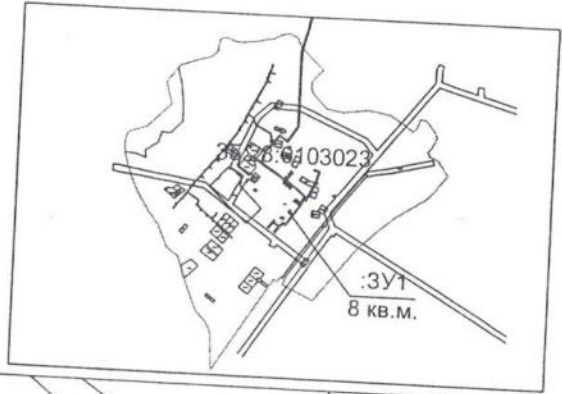
МСК 35 Масштаб 1:500

Приложение к распоряжению
 начальника Управления по имущественным и
 земельным отношениям Грязовецкого
 муниципального района Вологодской области
 от 08.05.2019 № 423-Р

Схема границ земельного участка предполагаемого
 к использованию на кадастровом плане территории

Условный номер земельного участка :ЗУ1
 Площадь: 8 кв.м

Обозначение характерных точек границ	Координаты, м	
	X	Y
1	2	3
1	313765.80	3161701.74
2	313769.10	3161704.01
3	313767.96	3161705.65
4	313764.67	3161703.39



35:28:0103023:453

Условные обозначения:

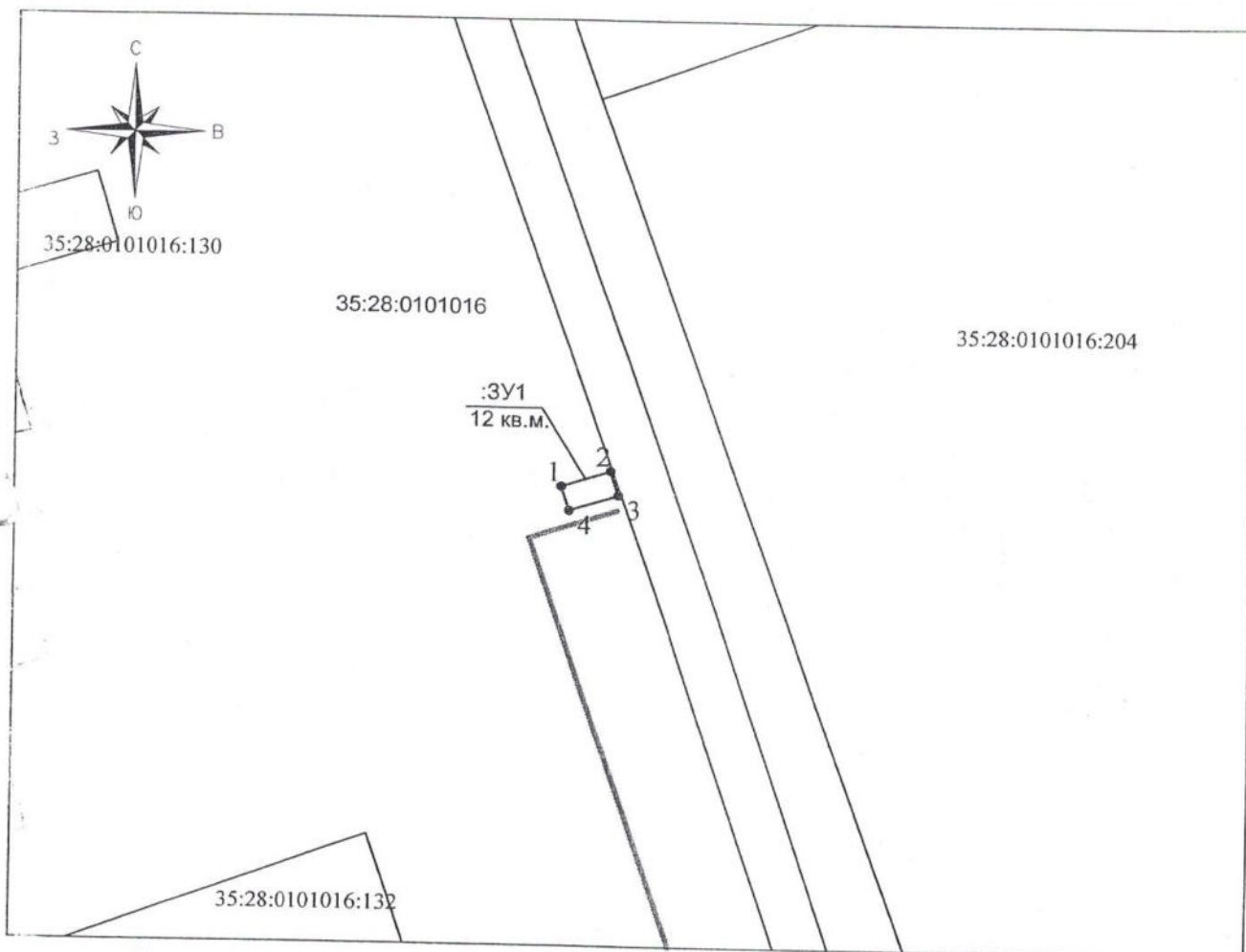
- существующая часть границы, сведения о которой достаточны для определения ее местоположения;
- вновь образованная часть границы, сведения о которой достаточны для определения ее местоположения;
- граница кадастрового квартала
- 1 характерная точка границы, сведения о которой позволяют однозначно определить ее положение на местности
- :16 обозначение существующего земельного участка
- :ЗУ1 обозначение образуемого земельного участка
- 35:28:0103023 обозначение кадастрового квартала
- земли общего пользования, проезды, проходы
- Зона территориальная или иная
- граница населенного пункта

МСК 35 Масштаб 1:500

Приложение к распоряжению
 начальника Управления по имущественным и
 земельным отношениям Грязовецкого
 муниципального района Вологодской области
 от 28.05.2019 № 424-Р

Схема границ земельного участка предполагаемого
 к использованию на кадастровом плане территории

Условный номер земельного участка :ЗУ1 *		
Площадь: 12 кв.м		
Обозначение характерных точек границ	Координаты, м	
	X	Y
1	2	3
1	326959.78	3153902.82
2	326961.02	3153906.63
3	326959.12	3153907.24
4	326957.88	3153903.44



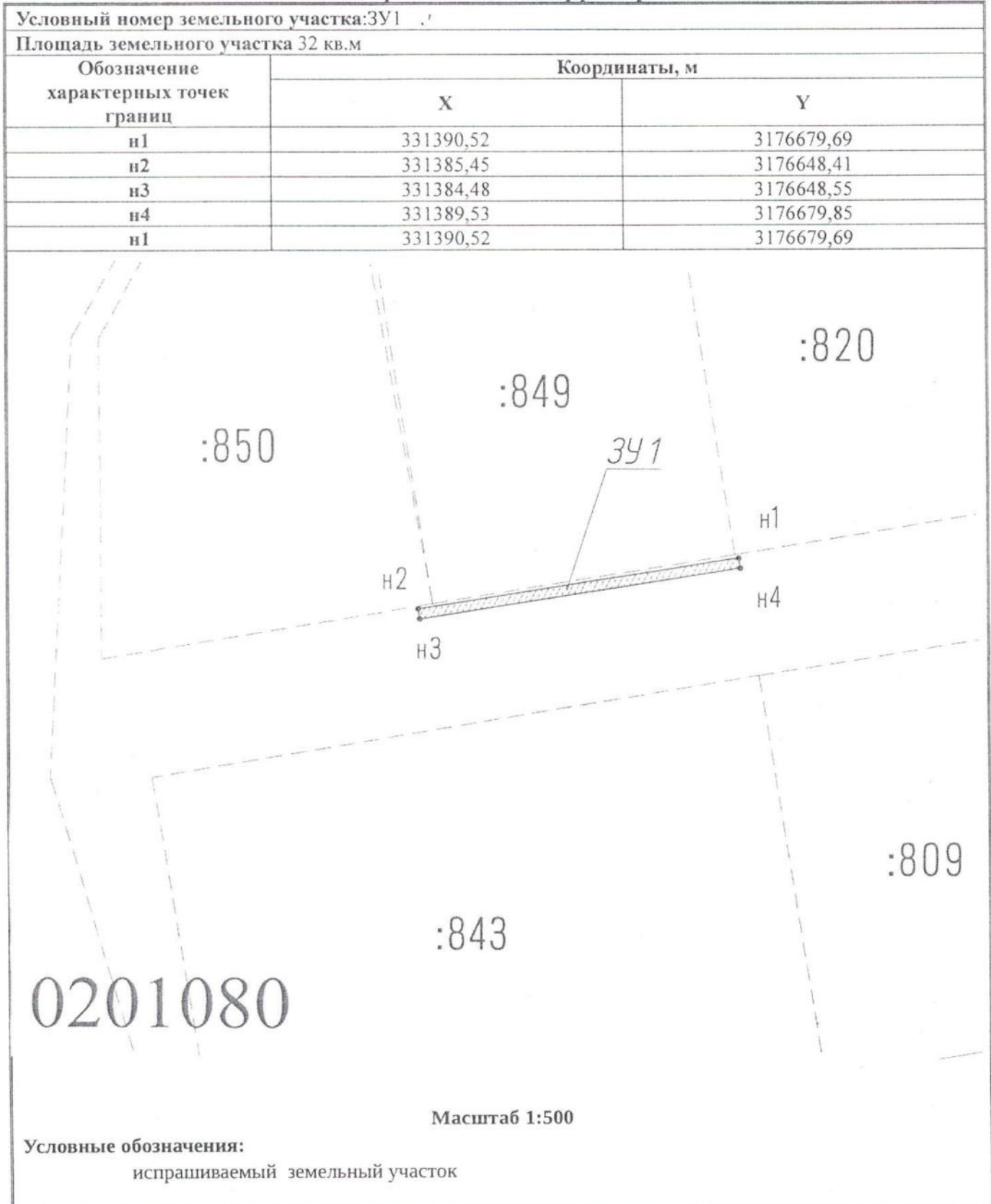
Условные обозначения:

МСК 35 Масштаб 1:500

- существующая часть границы, сведения о которой достаточны для определения ее местоположения;
- вновь образованная часть границы, сведения о которой достаточны для определения ее местоположения;
- граница кадастрового квартала
- 1 характерная точка границы, сведения о которой позволяют однозначно определить ее положение на местности
- :16 обозначение существующего земельного участка
- :ЗУ1 обозначение образуемого земельного участка
- 35:28:0101016 обозначение кадастрового квартала
- земли общего пользования, проезды, проходы
- Зона территориальная или иная
- граница населенного пункта

Приложение к распоряжению начальника управления по имущественным и земельным отношениям Грязовецкого муниципального района Вологодской области от 14.05.2019 № 453-р

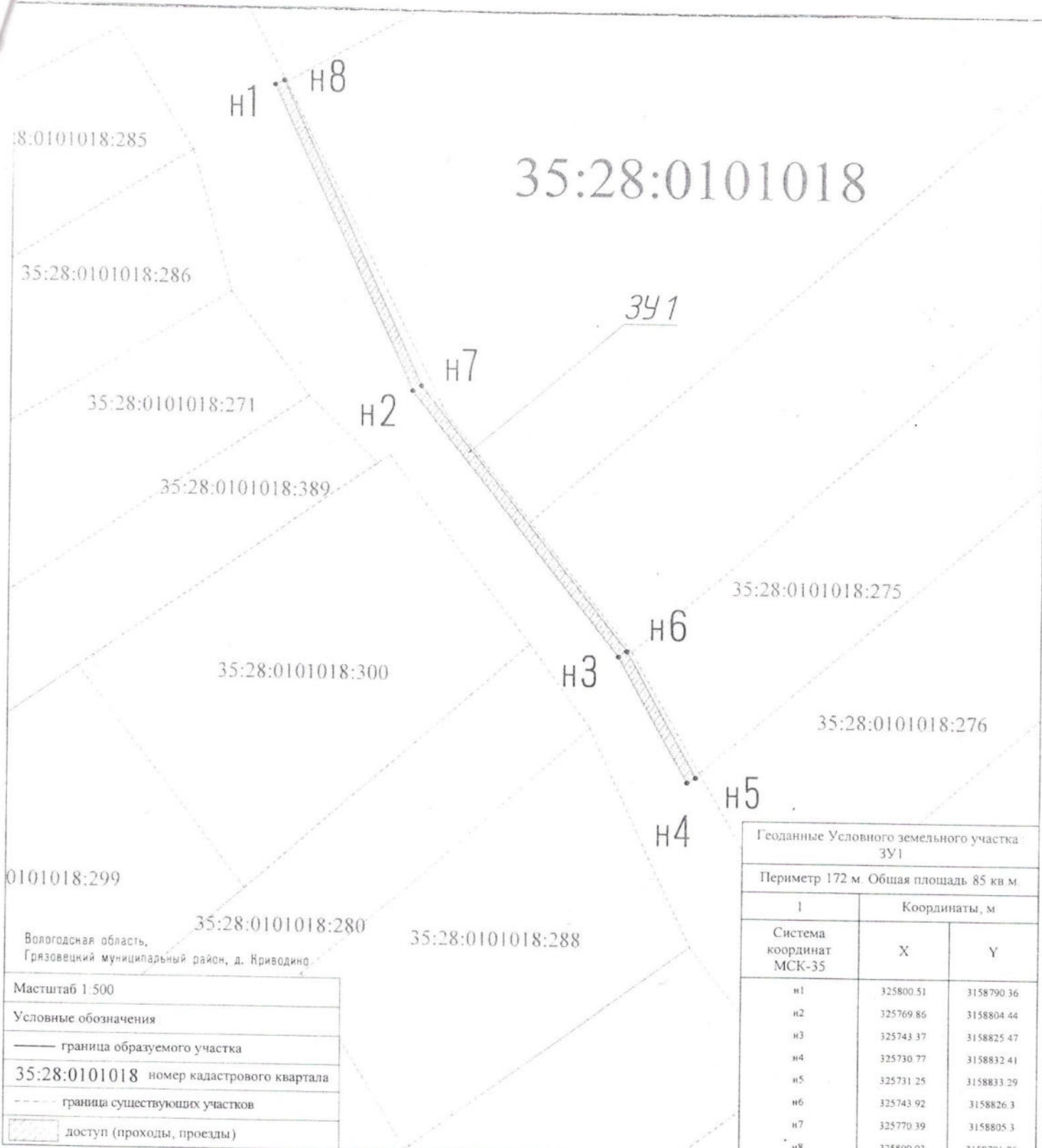
Схема расположения земельного участка на кадастровом плане территории



Приложение к распоряжению начальника
управления по имущественным и земельным
отношениям Грязовецкого муниципального
района Вологодской области
от 15.05.2019 № 462-р

Схема расположения земельного участка
на кадастровом плане территории

35:28:0101018



Геоданные Условного земельного участка: ЗУ1		
Периметр 172 м. Общая площадь 85 кв. м.		
1	Координаты, м	
Система координат МСК-35	X	Y
n1	325800.51	3158790.36
n2	325769.86	3158804.44
n3	325743.37	3158825.47
n4	325730.77	3158832.41
n5	325731.25	3158833.29
n6	325743.92	3158826.3
n7	325770.39	3158805.3
n8	325800.93	3158791.26

Вологодская область,
Грязовецкий муниципальный район, д. Криводино.

Масштаб 1:500

Условные обозначения

— граница образуемого участка

35:28:0101018 номер кадастрового квартала

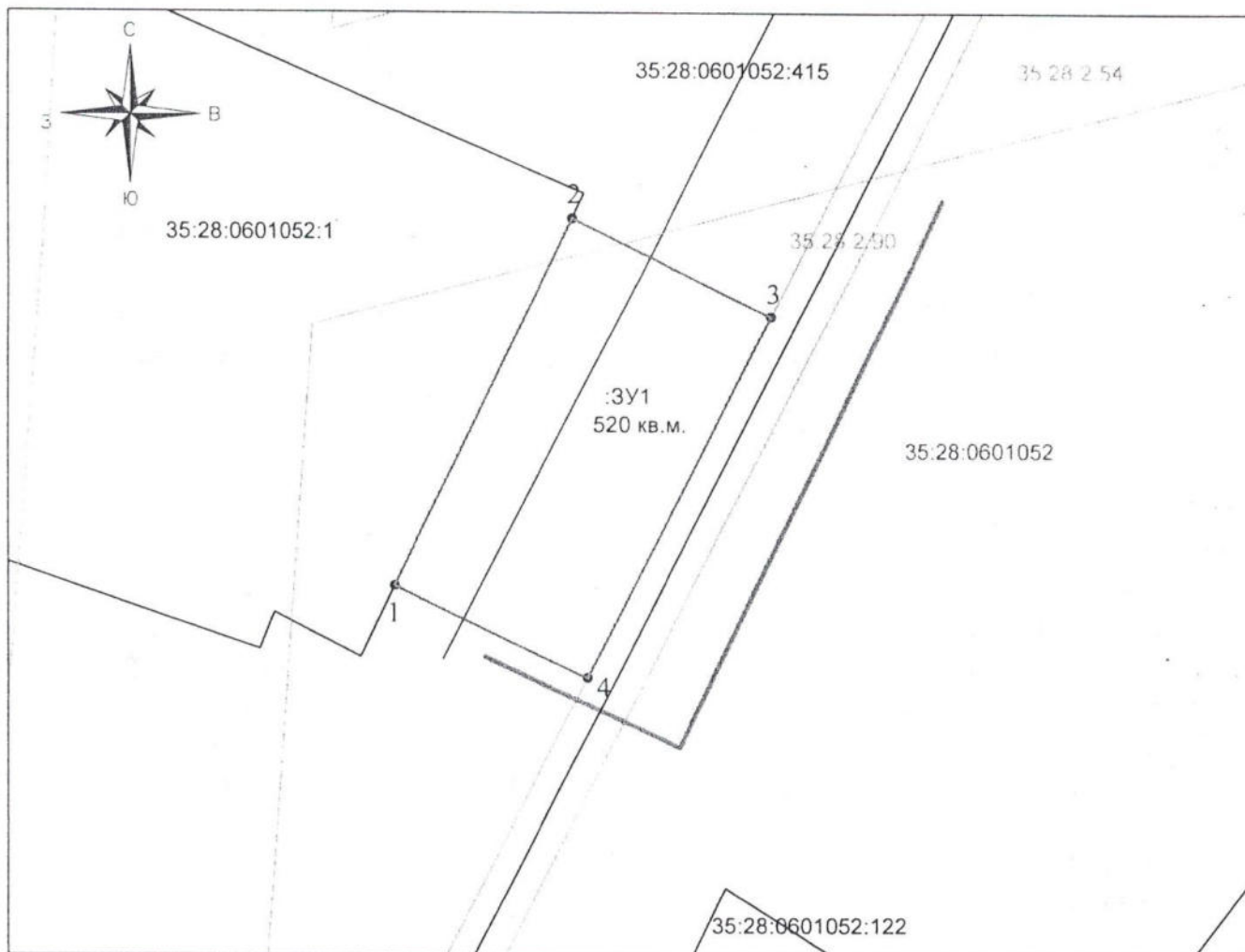
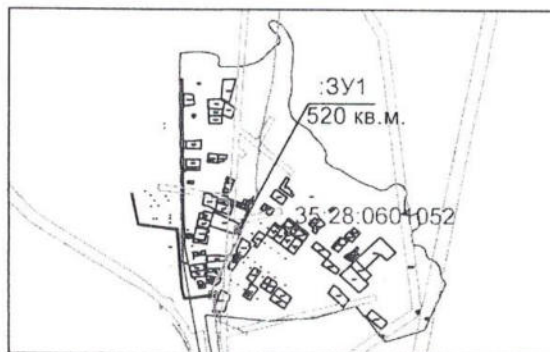
- - - - граница существующих участков

▨ доступ (проходы, проезды)

Приложение к распоряжению
 начальника Управления по имущественным и
 земельным отношениям Грязовецкого
 муниципального района Вологодской области
 от 31.05.2019 № 524-р

Схема границ земельного участка предполагаемого
 к использованию на кадастровом плане территории

Условный номер земельного участка :ЗУ1		
Площадь: 520 кв.м		
Обозначение характерных точек границ	Координаты, м	
	X	Y
1	2	3
1	306167.91	3176076.11
2	306196.21	3176089.62
3	306188.69	3176104.80
4	306160.84	3176090.81



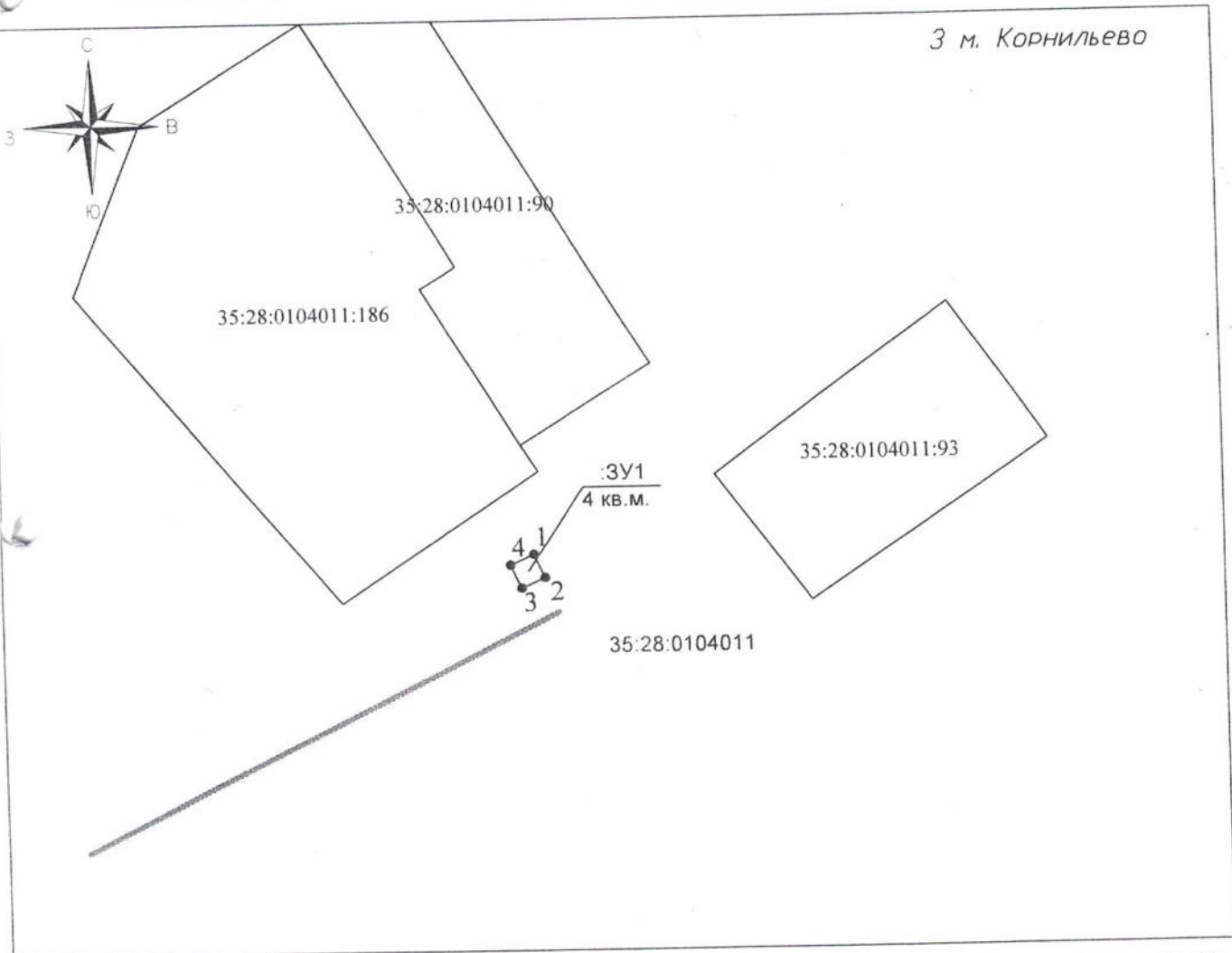
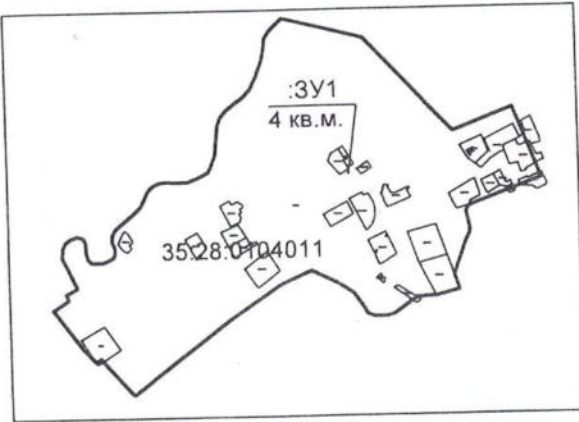
Условные обозначения:

МСК 35 Масштаб 1:500

- существующая часть границы, сведения о которой достаточны для определения ее местоположения;
- вновь образованная часть границы, сведения о которой достаточны для определения ее местоположения;
- граница кадастрового квартала
- 1 характерная точка границы, сведения о которой позволяют однозначно определить ее положение на местности
- :16 обозначение существующего земельного участка
- :ЗУ1 обозначение образуемого земельного участка
- 35:28:0601052 обозначение кадастрового квартала
- земли общего пользования, проезды, проходы
- Зона территориальная или иная
- граница населенного пункта

Схема границ земельного участка предполагаемого
к использованию на кадастровом плане территории

Условный номер земельного участка :ЗУ1		
Площадь: 4 кв.м		
Обозначение характерных точек границ	Координаты, м	
	X	Y
1	2	3
1	309501.74	3174790.56
2	309499.92	3174791.39
3	309499.09	3174789.57
4	309500.91	3174788.74



З м. Корнильево

Условные обозначения:

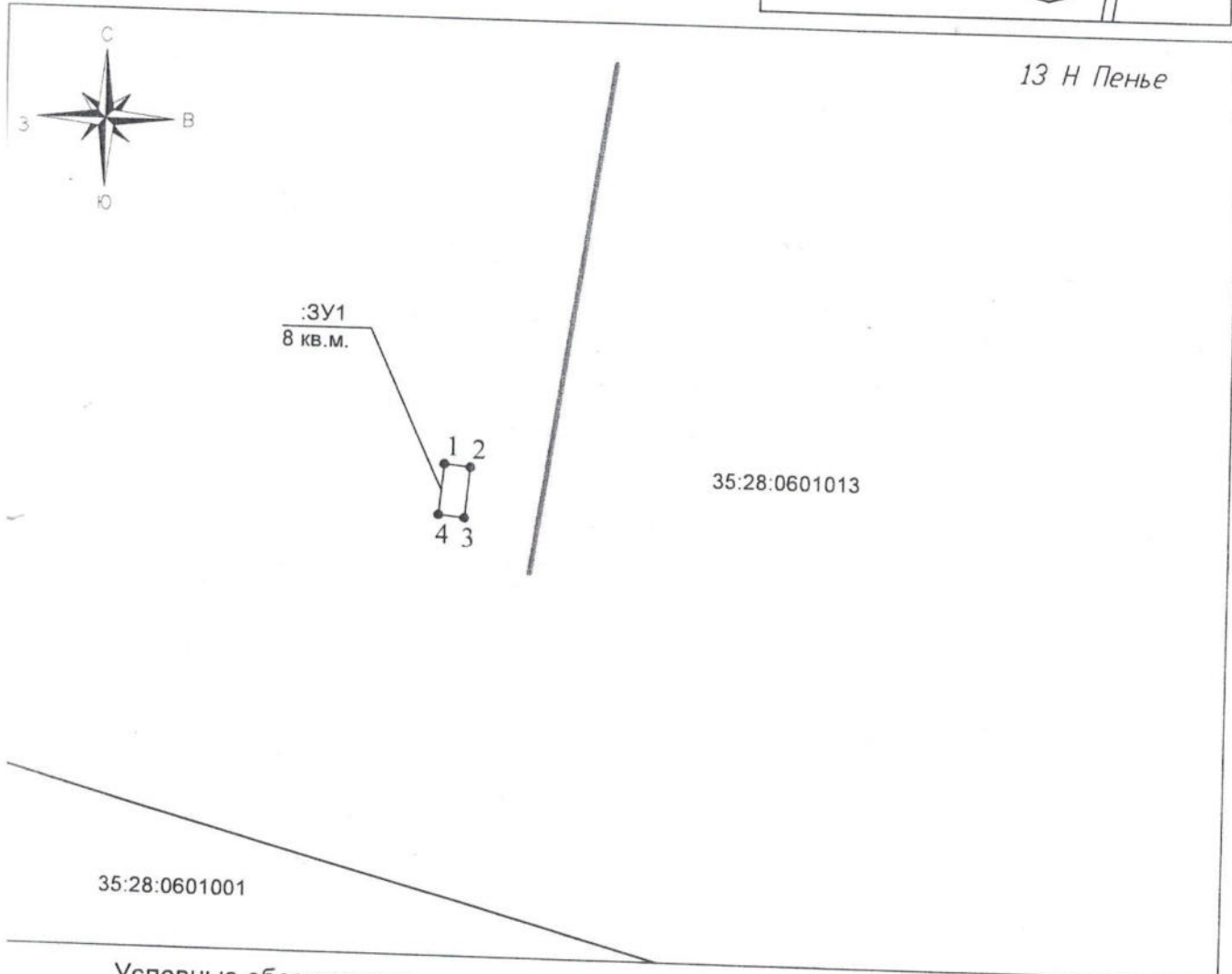
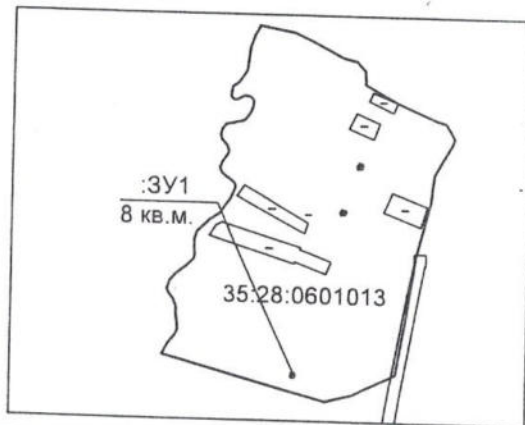
МСК 35 Масштаб 1:500

- существующая часть границы, сведения о которой достаточны для определения ее местоположения;
- вновь образованная часть границы, сведения о которой достаточны для определения ее местоположения;
- граница кадастрового квартала
- 1 характерная точка границы, сведения о которой позволяют однозначно определить ее положение на местности
- :16 обозначение существующего земельного участка
- :ЗУ1 обозначение образуемого земельного участка
- 35:28:0104011 обозначение кадастрового квартала
- земли общего пользования, проезды, проходы
- Зона территориальная или иная
- граница населенного пункта

Приложение к распоряжению
 начальника Управления по имущественным и
 земельным отношениям Грязовецкого
 муниципального района Вологодской области
 от 06 06 19 № 548-18

Схема границ земельного участка предполагаемого
 к использованию на кадастровом плане территории

Условный номер земельного участка :ЗУ1		
Площадь: 8 кв.м		
Обозначение характерных точек границ	Координаты, м	
	X	Y
1	2	3
1	305309.45	3178724.53
2	305309.26	3178726.52
3	305305.28	3178726.13
4	305305.47	3178724.14



Условные обозначения:

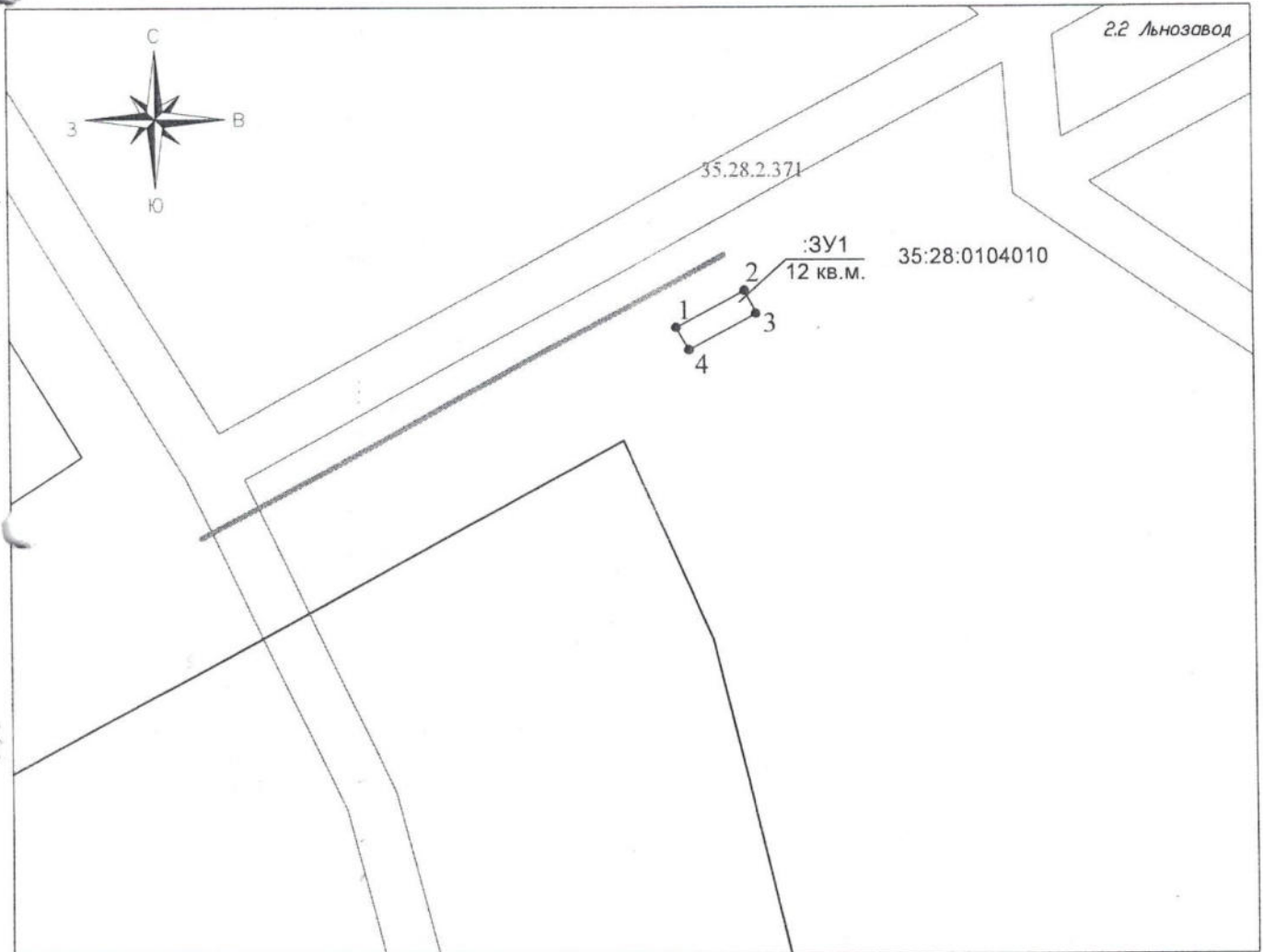
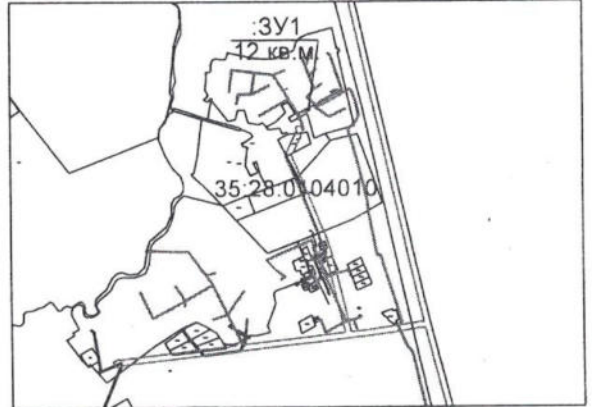
- существующая часть границы, сведения о которой достаточны для определения ее местоположения;
- вновь образованная часть границы, сведения о которой достаточны для определения ее местоположения;
- граница кадастрового квартала
- 1 — характеристическая точка границы, сведения о которой позволяют однозначно определить ее положение на местности

- МСК 35 Масштаб 1:500
- :16 — обозначение существующего земельного участка
- :ЗУ1 — обозначение образуемого земельного участка
- 35:28:0601013 — обозначение кадастрового квартала
- земли общего пользования, проезды, проходы
- Зона территориальная или иная
- граница населенного пункта

Приложение к распоряжению
 начальника Управления по имущественным и
 земельным отношениям Грязовецкого
 муниципального района Вологодской области
 от 06.06.19 № 547/0

Схема границ земельного участка предполагаемого
 к использованию на кадастровом плане территории

Условный номер земельного участка :ЗУ1		
Площадь: 12 кв.м		
Обозначение характерных точек границ	Координаты, м	
	X	Y
1	2	3
1	310077.06	3175121.47
2	310079.94	3175126.73
3	310078.18	3175127.69
4	310075.31	3175122.43



Условные обозначения:

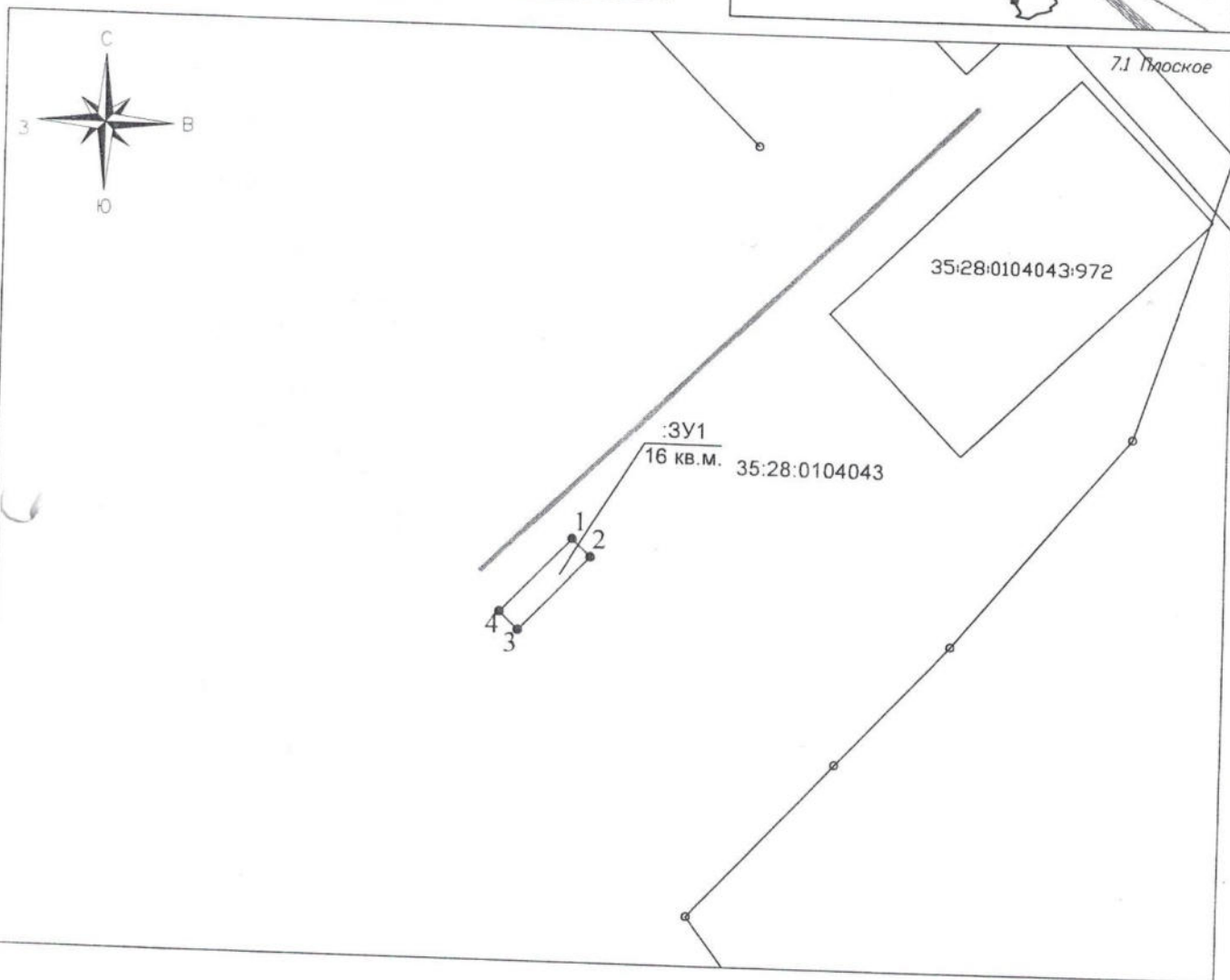
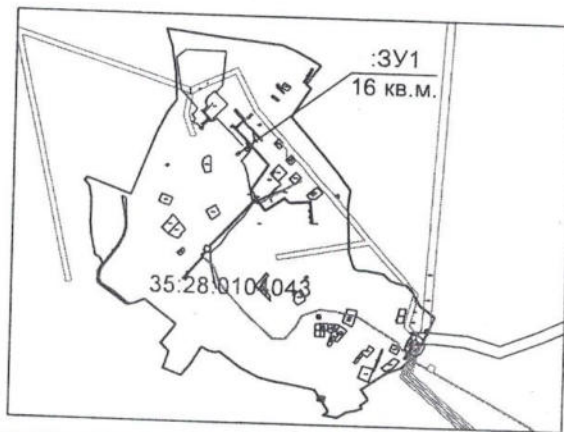
МСК 35 Масштаб 1:500

- существующая часть границы, сведения о которой достаточны для определения ее местоположения;
- вновь образованная часть границы, сведения о которой достаточны для определения ее местоположения;
- граница кадастрового квартала
- 1 — характеристическая точка границы, сведения о которой позволяют однозначно определить ее положение на местности
- :16 — обозначение существующего земельного участка
- :ЗУ1 — обозначение образуемого земельного участка
- 35:28:0104010 — обозначение кадастрового квартала
- земли общего пользования, проезды, проходы
- Зона территориальная или иная
- граница населенного пункта

Приложение к распоряжению
 начальника Управления по имущественным и
 земельным отношениям Грязовецкого
 муниципального района Вологодской области
 от 05.06.19 № 546-р

Схема границ земельного участка предполагаемого
 к использованию на кадастровом плане территории

Условный номер земельного участка :ЗУ1		
Площадь: 16 кв.м		
Обозначение характерных точек границ	Координаты, м	
	X	Y
1	2	3
1	288786.38	3176478.63
2	288785.00	3176480.07
3	288779.22	3176474.53
4	288780.60	3176473.09



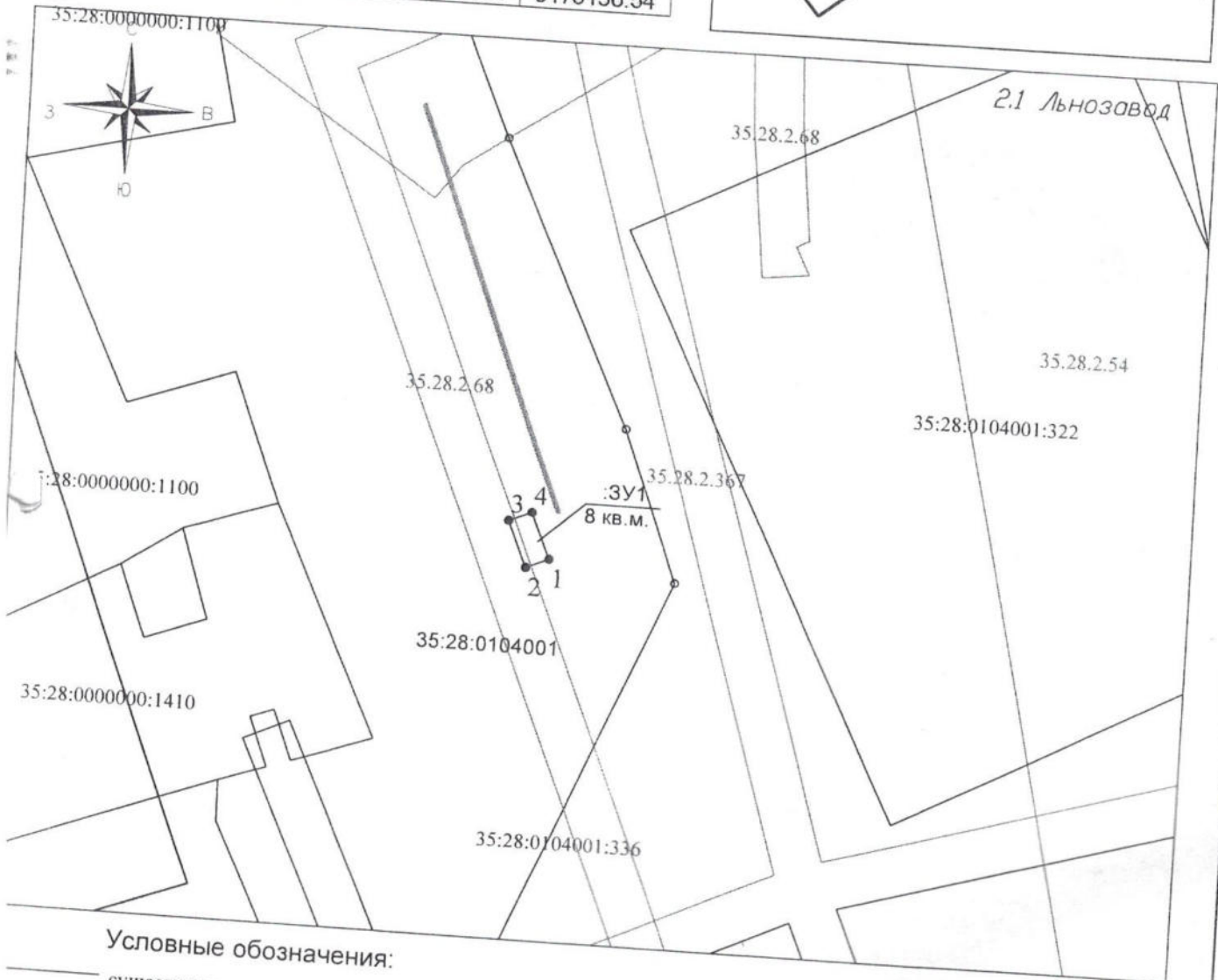
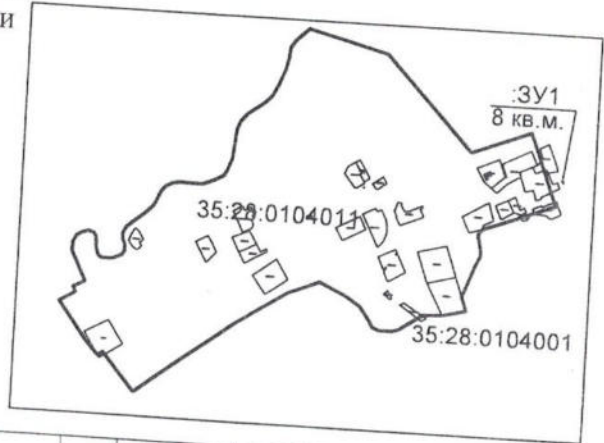
МСК 35 Масштаб 1:500

- существующая часть границы, сведения о которой достаточны для определения ее местоположения;
- вновь образованная часть границы, сведения о которой достаточны для определения ее местоположения;
- граница кадастрового квартала
- 1 характерная точка границы, сведения о которой позволяют однозначно определить ее положение на местности
- :16 обозначение существующего земельного участка
- :ЗУ1 обозначение образуемого земельного участка
- 35:28:0104043 обозначение кадастрового квартала
- земли общего пользования, проезды, проходы
- Зона территориальная или иная
- граница населенного пункта

Приложение к распоряжению
 начальника Управления по имущественным и
 земельным отношениям Грязовецкого
 муниципального района Вологодской области
 от 05.06.19 № 544-19

Схема границ земельного участка предполагаемого
 к использованию на кадастровом плане территории

Условный номер земельного участка :ЗУ1		
Площадь: 8 кв.м		
Обозначение характерных точек границ	Координаты, м	
	X	Y
1	2	3
1	309515.26	3175158.10
2	309514.48	3175156.26
3	309518.17	3175154.70
4	309518.95	3175156.54



Условные обозначения:

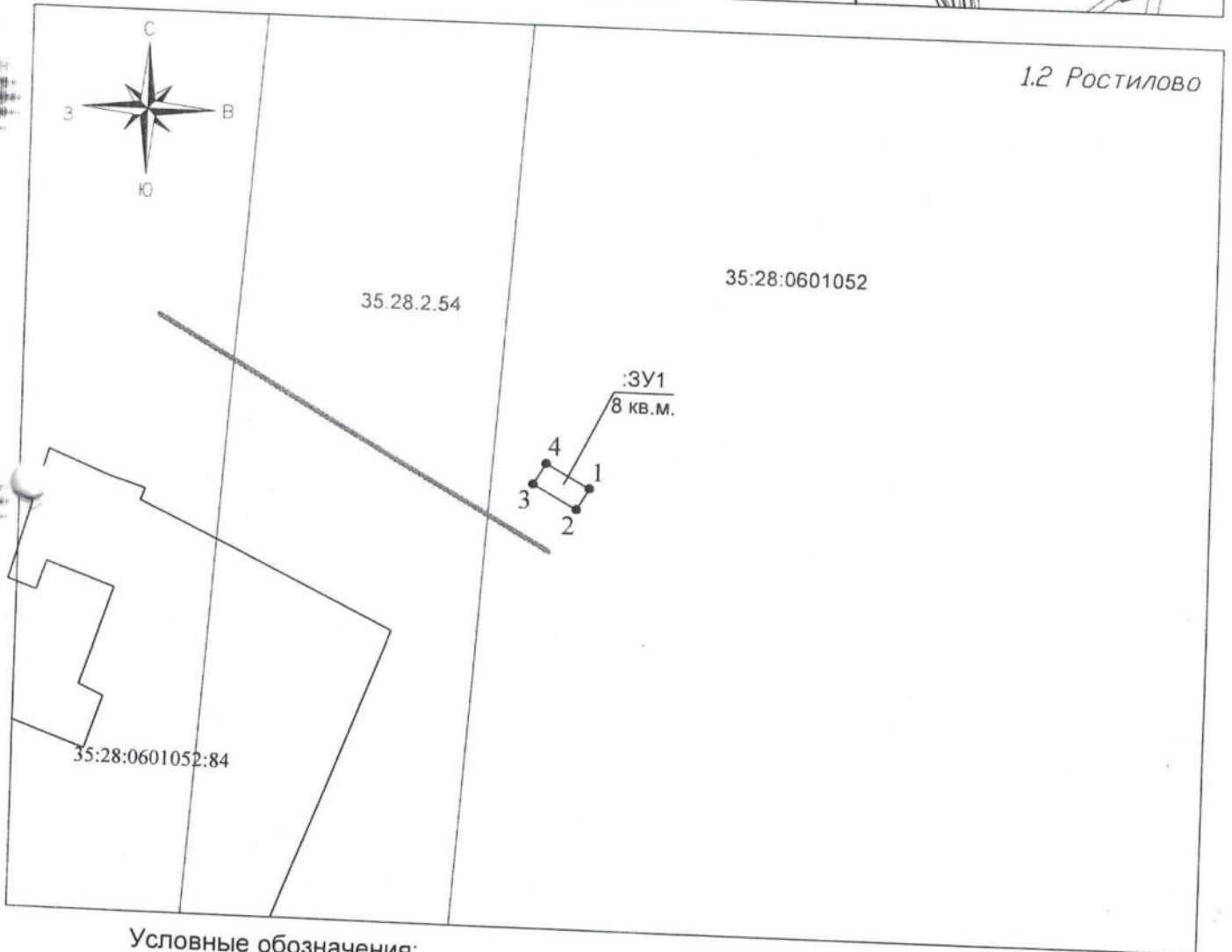
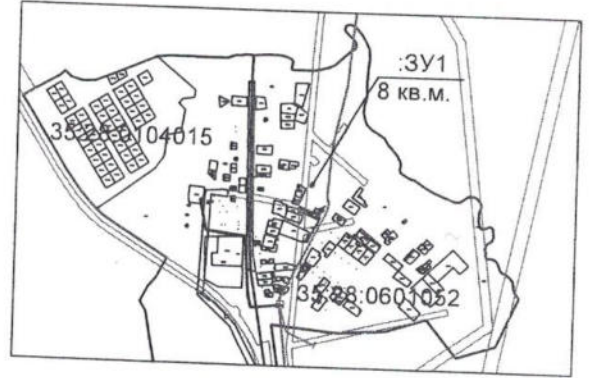
- существующая часть границы, сведения о которой достаточны для определения ее местоположения;
- вновь образованная часть границы, сведения о которой достаточны для определения ее местоположения;
- граница кадастрового квартала
- 1 — характерная точка границы, сведения о которой позволяют однозначно определить ее положение на местности

- МСК 35 Масштаб 1:500
- :16 — обозначение существующего земельного участка
- :ЗУ1 — обозначение образуемого земельного участка
- 35:28:0104001 — обозначение кадастрового квартала
- земли общего пользования, проезды, проходы
- Зона территориальная или иная
- граница населенного пункта

Приложение к распоряжению
 начальника Управления по имущественным и
 земельным отношениям Грязовецкого
 муниципального района Вологодской области
 от 05.06.19 № 543-18

Схема границ земельного участка предполагаемого
 к использованию на кадастровом плане территории

Условный номер земельного участка :ЗУ1		
Площадь: 8 кв.м		
Обозначение характерных точек границ	Координаты, м	
	X	Y
1	2	3
1	306364.68	3176088.71
2	306362.94	3176087.72
3	306364.91	3176084.25
4	306366.65	3176085.23



Условные обозначения:

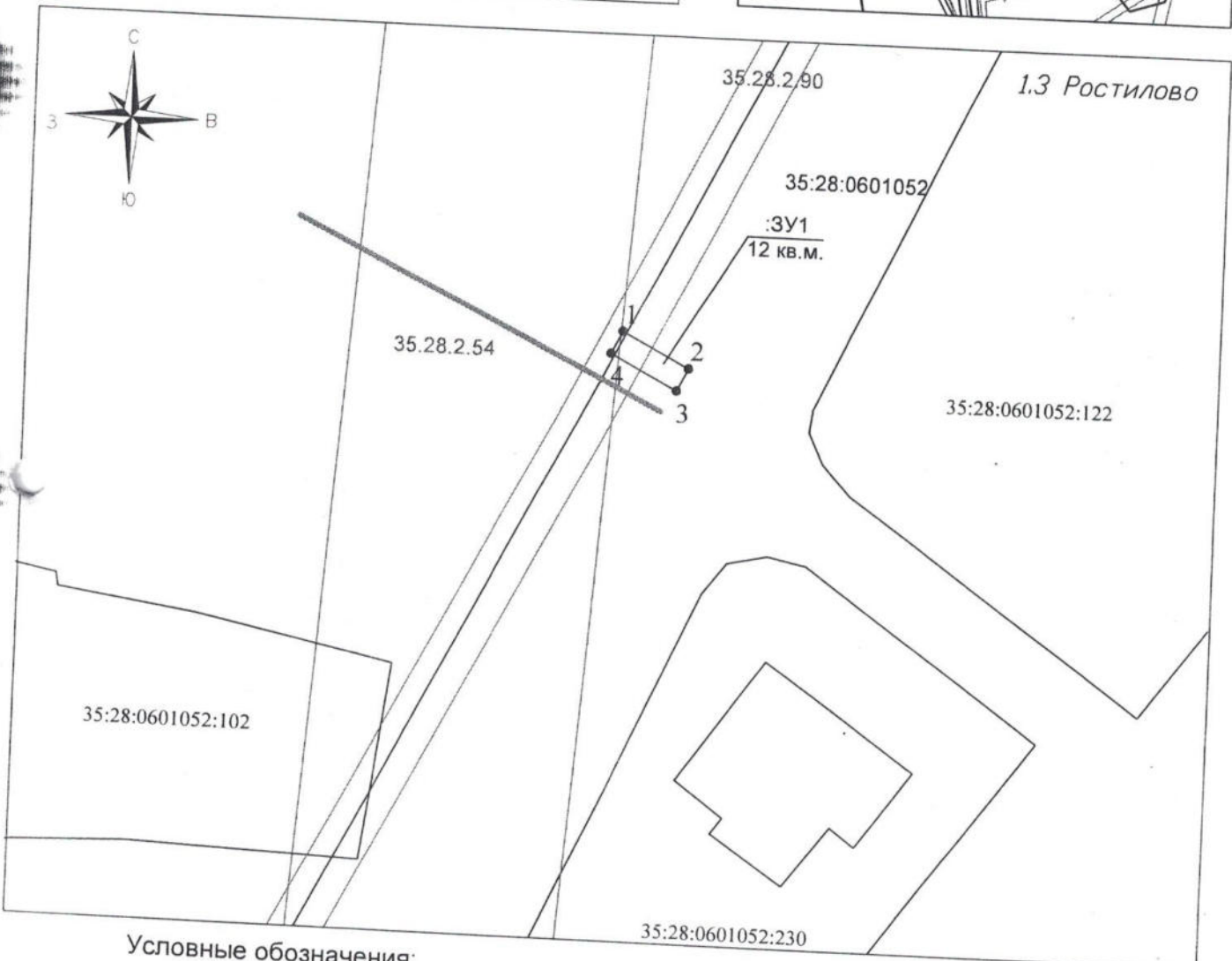
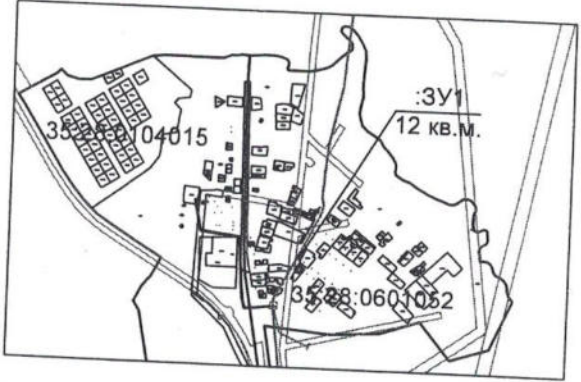
- существующая часть границы, сведения о которой достаточны для определения ее местоположения;
- вновь образованная часть границы, сведения о которой достаточны для определения ее местоположения;
- граница кадастрового квартала
- 1 — характерная точка границы, сведения о которой позволяют однозначно определить ее положение на местности
- 16 — обозначение существующего земельного участка
- :ЗУ1 — обозначение образуемого земельного участка
- 35:28:0601052 — обозначение кадастрового квартала
- земли общего пользования, проезды, проходы
- Зона территориальная или иная
- граница населенного пункта

МСК 35 Масштаб 1:500

Приложение к распоряжению
 начальника Управления по имущественным и
 земельным отношениям Грязовецкого
 муниципального района Вологодской области
 от 05.06.19 № 542-19

Схема границ земельного участка предполагаемого
 к использованию на кадастровом плане территории

Условный номер земельного участка :ЗУ1		
Площадь: 12 кв.м		
Обозначение характерных точек границ	Координаты, м	
	X	Y
1	2	3
1	306103.98	3176063.93
2	306101.26	3176069.28
3	306099.48	3176068.37
4	306102.20	3176063.02



Условные обозначения:

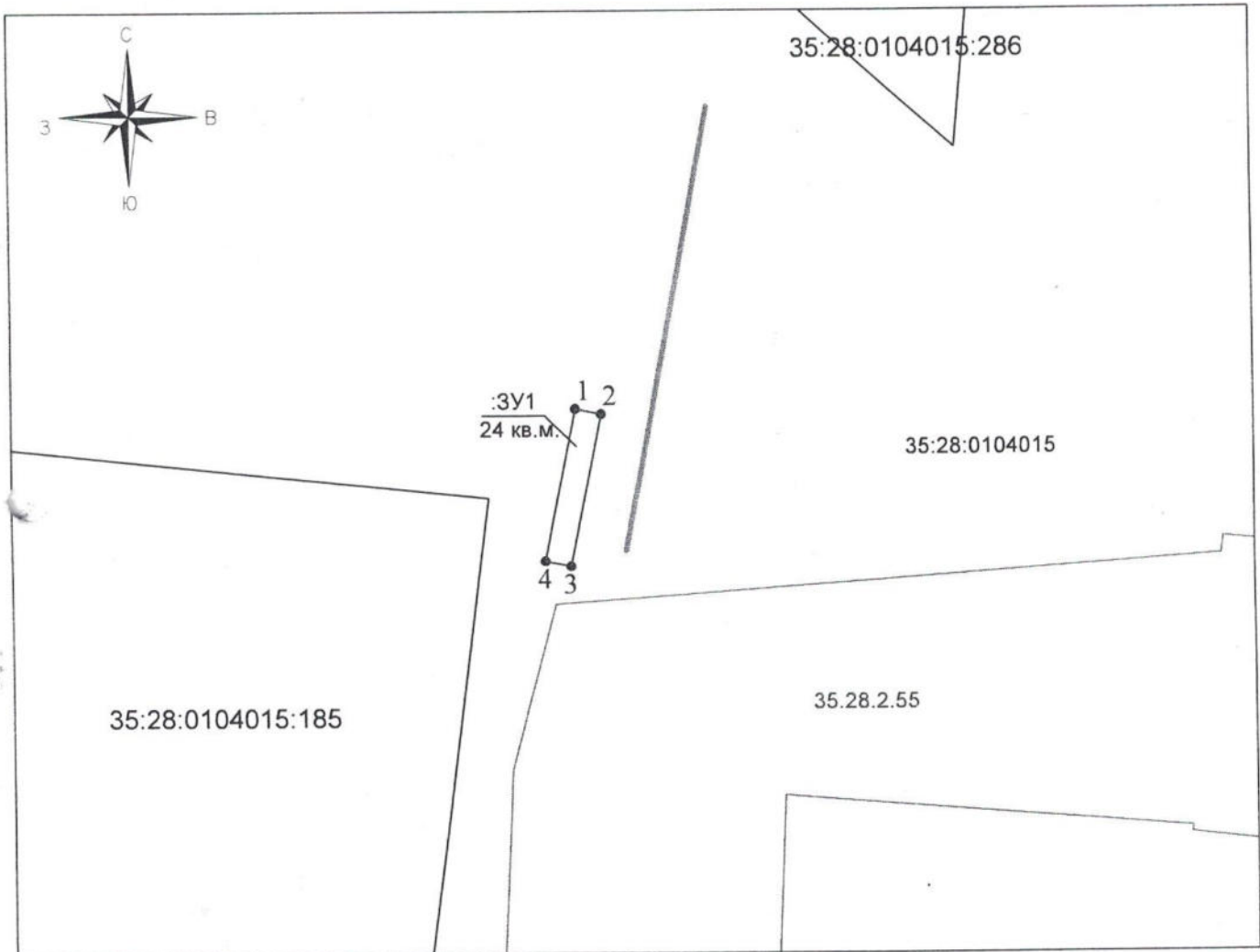
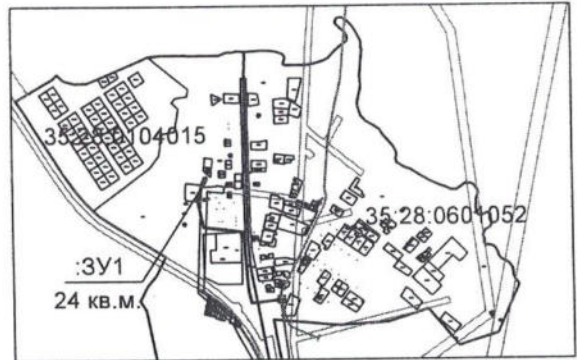
- существующая часть границы, сведения о которой достаточны для определения ее местоположения;
- вновь образованная часть границы, сведения о которой достаточны для определения ее местоположения;
- граница кадастрового квартала
- 1 характерная точка границы, сведения о которой позволяют однозначно определить ее положение на местности
- МСК 35 обозначение существующего земельного участка
- :ЗУ1 обозначение образуемого земельного участка
- 35:28:0601052 обозначение кадастрового квартала
- земли общего пользования, проезды, проходы
- Зона территориальная или иная
- граница населенного пункта

МСК 35 Масштаб 1:500

Приложение к распоряжению
 начальника Управления по имущественным и
 земельным отношениям Грязовецкого
 муниципального района Вологодской области
 от 05.06.10 № 541/10

Схема границ земельного участка предполагаемого
 к использованию на кадастровом плане территории

Условный номер земельного участка :ЗУ1		
Площадь: 24 кв.м		
Обозначение характерных точек границ	Координаты, м	
	X	Y
1	2	3
1	306350.27	3175724.86
2	306349.88	3175726.82
3	306338.11	3175724.46
4	306338.51	3175722.50



Условные обозначения:

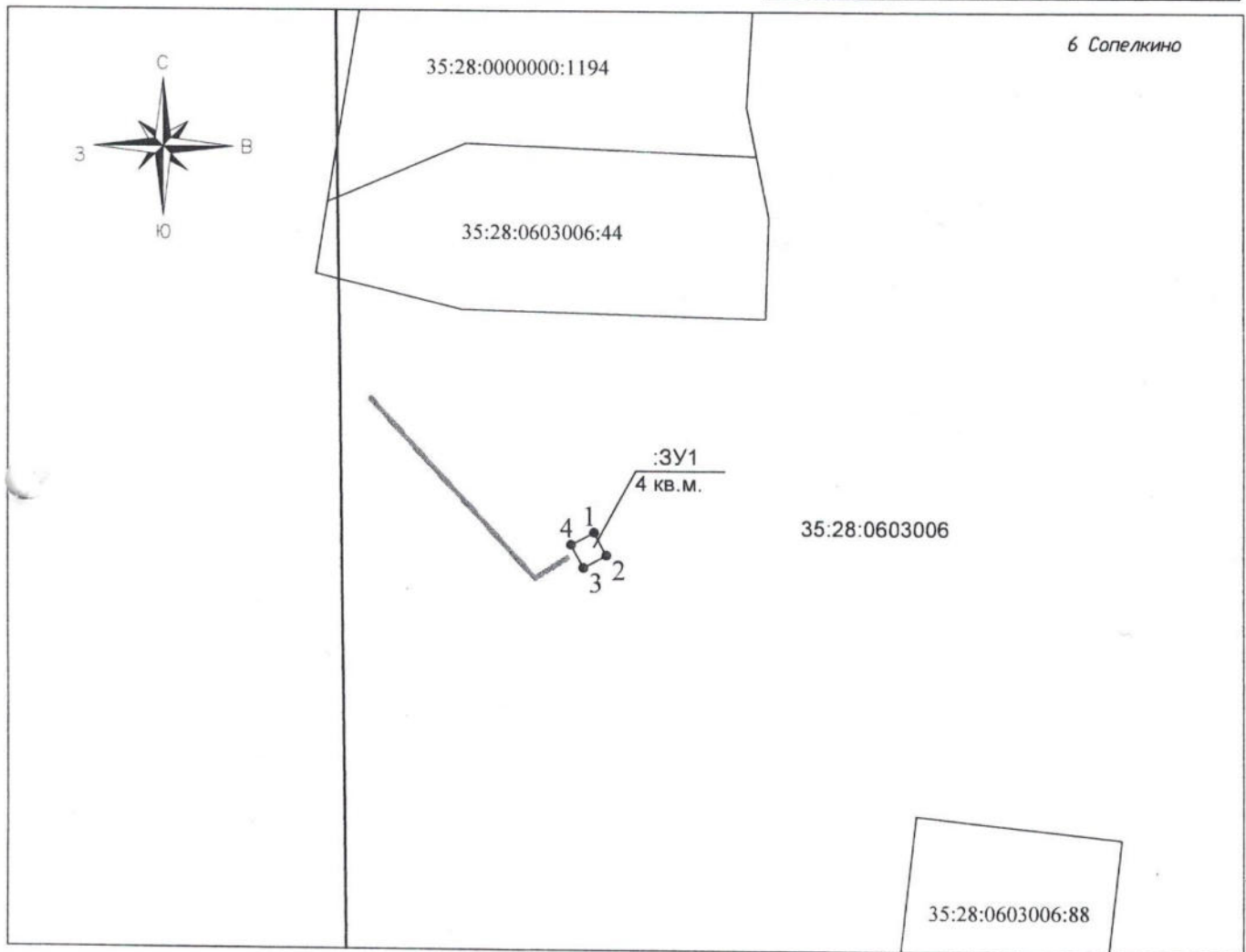
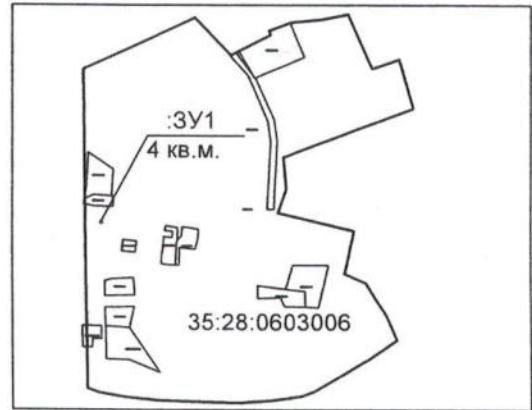
МСК 35 Масштаб 1:500

- существующая часть границы, сведения о которой достаточны для определения ее местоположения;
- вновь образованная часть границы, сведения о которой достаточны для определения ее местоположения;
- граница кадастрового квартала
- 1 характерная точка границы, сведения о которой позволяют однозначно определить ее положение на местности
- :16 обозначение существующего земельного участка
- :ЗУ1 обозначение образуемого земельного участка
- 35:28:0601052 обозначение кадастрового квартала
- земли общего пользования, проезды, проходы
- Зона территориальная или иная
- граница населенного пункта

Приложение к распоряжению
 начальника Управления по имущественным и
 земельным отношениям Грязовецкого
 муниципального района Вологодской области
 от 05.06.19 № 540-р

Схема границ земельного участка предполагаемого
 к использованию на кадастровом плане территории

Условный номер земельного участка :ЗУ1		
Площадь: 4 кв.м		
Обозначение характерных точек границ	Координаты, м	
	X	Y
1	2	3
1	296119.67	3177551.58
2	296117.90	3177552.52
3	296116.96	3177550.76
4	296118.72	3177549.81



Условные обозначения:

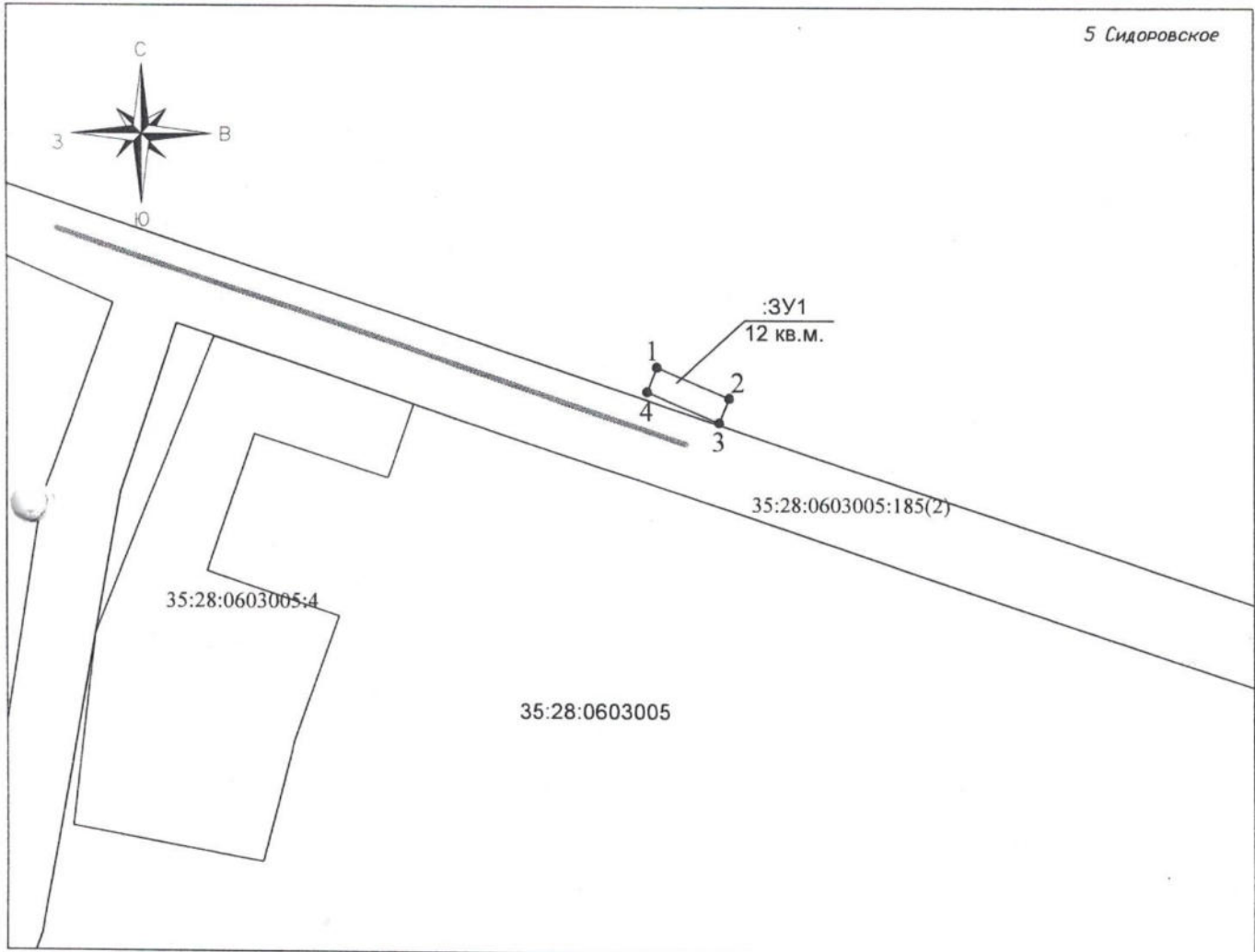
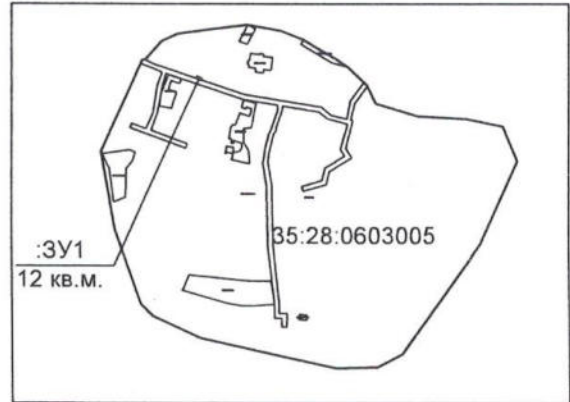
МСК 35 Масштаб 1:500

- существующая часть границы, сведения о которой достаточны для определения ее местоположения;
- вновь образованная часть границы, сведения о которой достаточны для определения ее местоположения;
- граница кадастрового квартала
- 1 характерная точка границы, сведения о которой позволяют однозначно определить ее положение на местности
- :16 обозначение существующего земельного участка
- :ЗУ1 обозначение образуемого земельного участка
- 35:28:0603006 обозначение кадастрового квартала
- земли общего пользования, проезды, проходы
- Зона территориальная или иная
- граница населенного пункта

Приложение к распоряжению
 начальника Управления по имущественным и
 земельным отношениям Грязовецкого
 муниципального района Вологодской области
 от 05.06.19 № 539-р

Схема границ земельного участка предполагаемого,
 к использованию на кадастровом плане территории

Условный номер земельного участка :ЗУ1		
Площадь: 12 кв.м		
Обозначение характерных точек границ	Координаты, м	
	X	Y
1	2	3
1	297193.65	3183258.01
2	297191.35	3183263.55
3	297189.50	3183262.78
4	297191.80	3183257.24



Условные обозначения:

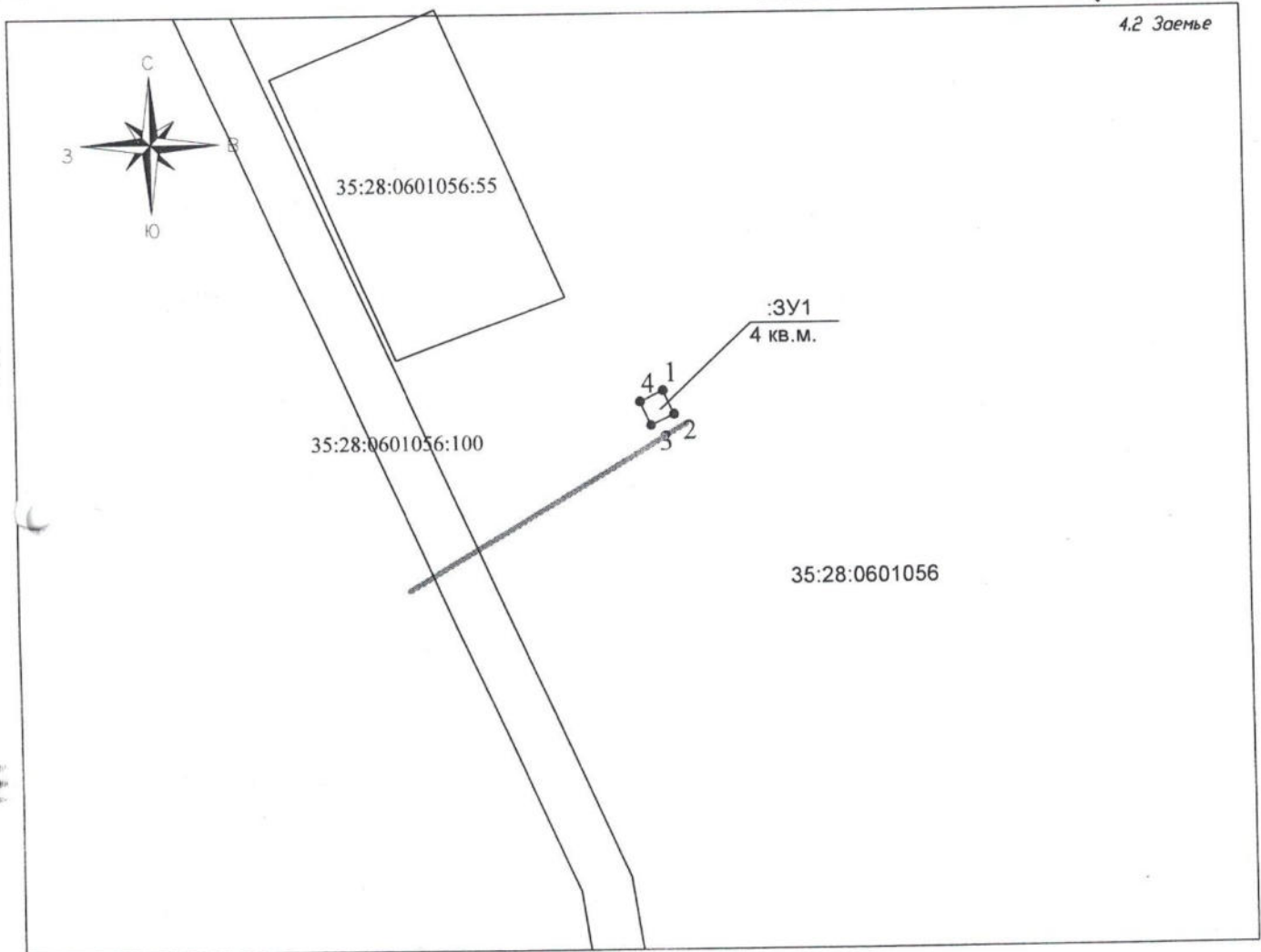
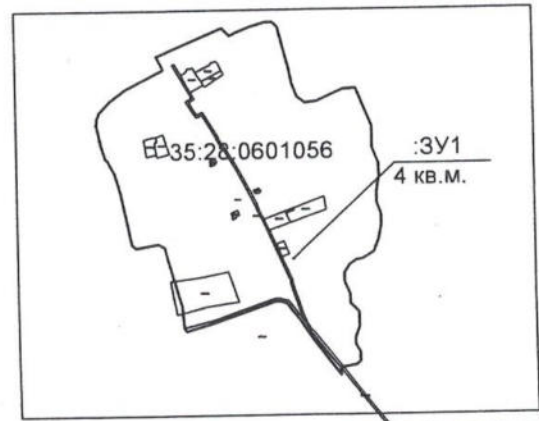
МСК 35 Масштаб 1:500

- существующая часть границы, сведения о которой достаточны для определения ее местоположения;
- вновь образованная часть границы, сведения о которой достаточны для определения ее местоположения;
- граница кадастрового квартала
- 1 — характерная точка границы, сведения о которой позволяют однозначно определить ее положение на местности
- :16 — обозначение существующего земельного участка
- :ЗУ1 — обозначение образуемого земельного участка
- 35:28:0603005 — обозначение кадастрового квартала
- земли общего пользования, проезды, проходы
- Зона территориальная или иная
- граница населенного пункта

Приложение к распоряжению
 начальника Управления по имущественным и
 земельным отношениям Грязовецкого
 муниципального района Вологодской области
 от 04.06.19 № 538-19

Схема границ земельного участка предполагаемого
 к использованию на кадастровом плане территории

Условный номер земельного участка :ЗУ1		
Площадь: 4 кв.м		
Обозначение характерных точек границ	Координаты, м	
	X	Y
1	2	3
1	299477.33	3177521.00
2	299475.51	3177521.84
3	299474.68	3177520.02
4	299476.50	3177519.19



Условные обозначения:

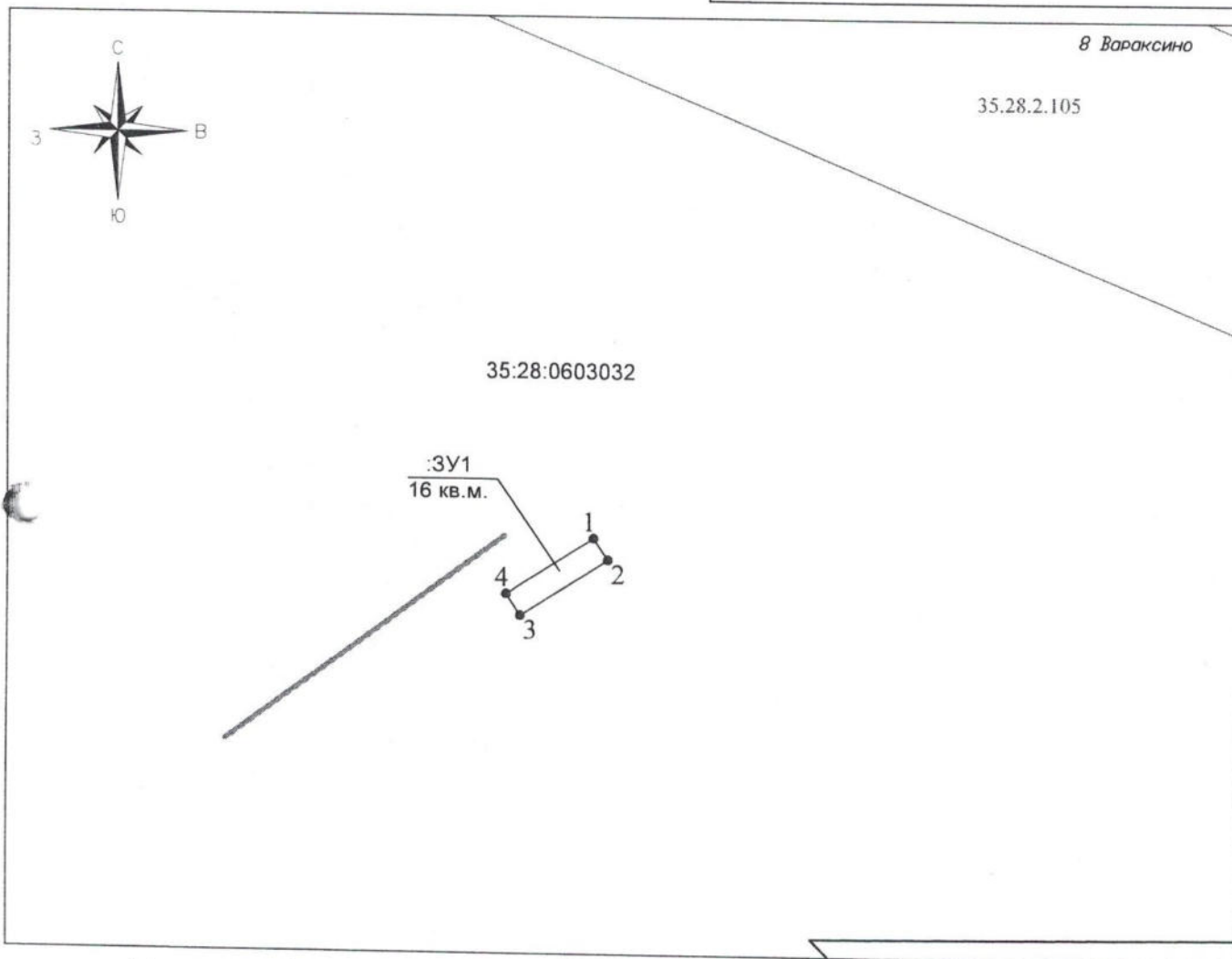
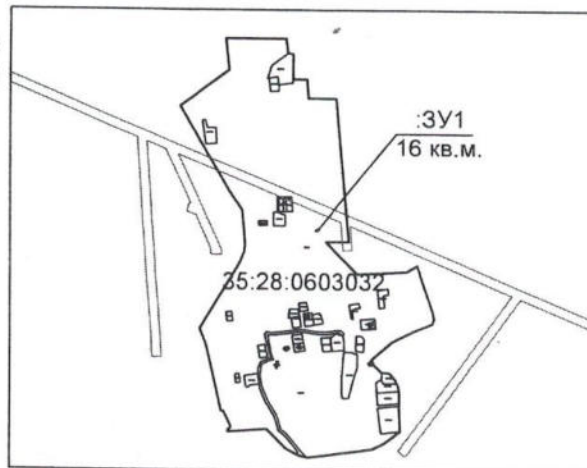
МСК 35 Масштаб 1:500

- существующая часть границы, сведения о которой достаточны для определения ее местоположения;
- вновь образованная часть границы, сведения о которой достаточны для определения ее местоположения;
- граница кадастрового квартала
- 1 характерная точка границы, сведения о которой позволяют однозначно определить ее положение на местности
- :16 обозначение существующего земельного участка
- :ЗУ1 обозначение образуемого земельного участка
- 35:28:0601056 обозначение кадастрового квартала
- земли общего пользования, проезды, проходы
- Зона территориальная или иная
- граница населенного пункта

Приложение к распоряжению
 начальника Управления по имущественным и
 земельным отношениям Грязовецкого
 муниципального района Вологодской области
 от 04.06.19 № 536-19

Схема границ земельного участка предполагаемого
 к использованию на кадастровом плане территории

Условный номер земельного участка :ЗУ1		
Площадь: 16 кв. м		
Обозначение характерных точек границ	Координаты, м	
	X	Y
1	2	3
1	284790.90	3185653.21
2	284789.22	3185654.29
3	284784.88	3185647.57
4	284786.56	3185646.49



Условные обозначения:

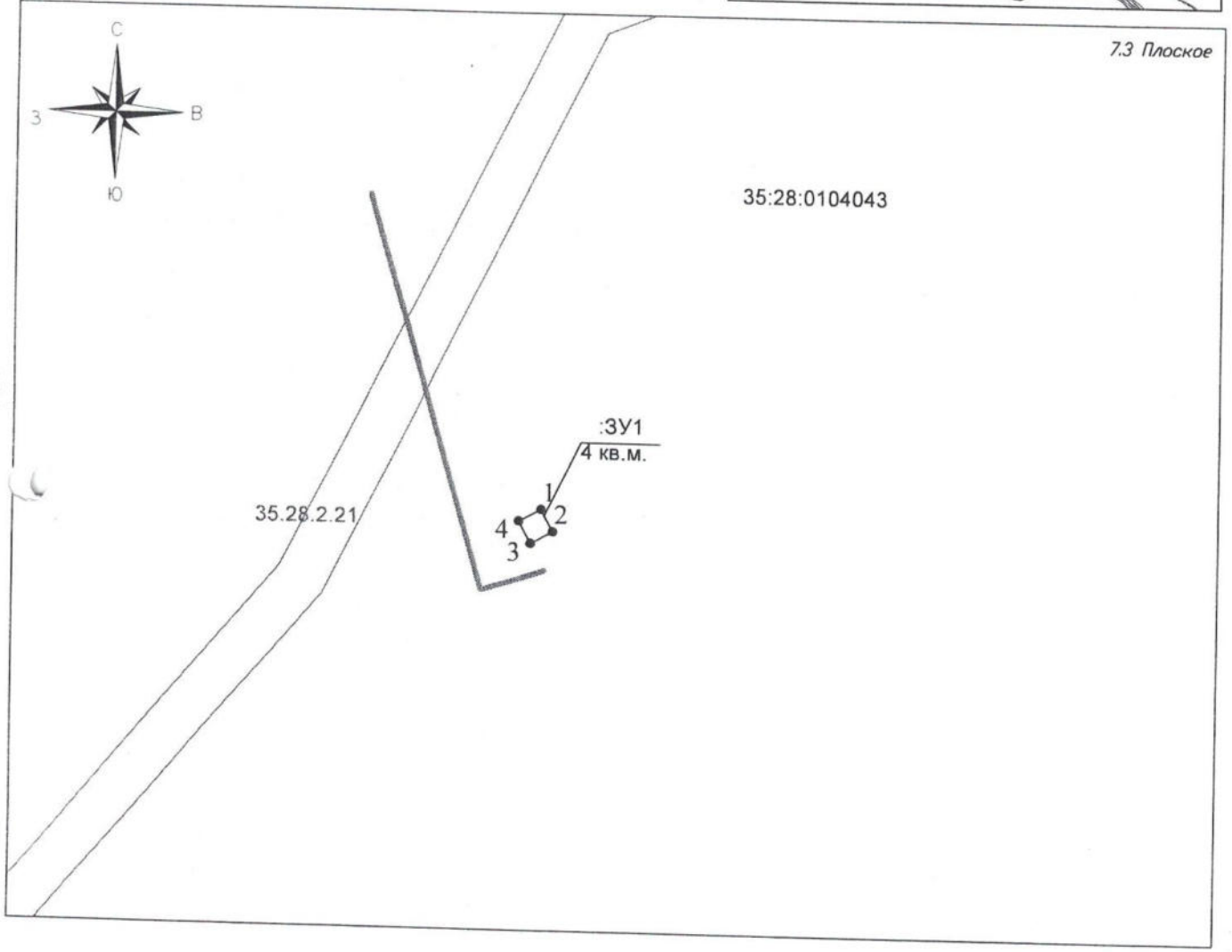
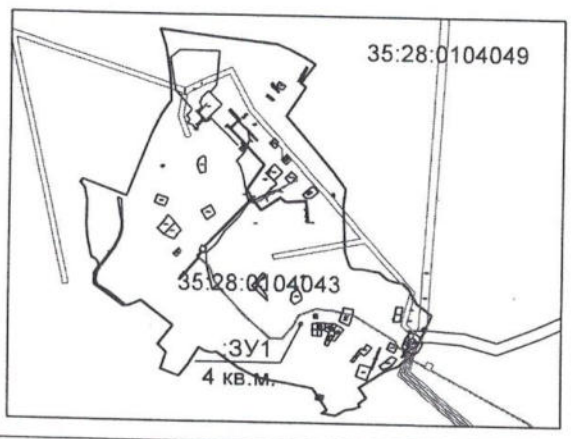
- | | |
|--|--|
| — существующая часть границы, сведения о которой
достаточны для определения ее местоположения; | :16 обозначение существующего земельного участка |
| — вновь образованная часть границы, сведения о которой
достаточны для определения ее местоположения; | :ЗУ1 обозначение образуемого земельного участка |
| — граница кадастрового квартала | 35:28:0603032 обозначение кадастрового квартала |
| ● 1 характерная точка границы, сведения о которой позволяют
однозначно определить ее положение на местности | — земли общего пользования, проезды, проходы |
| | — Зона территориальная или иная |
| | — граница населенного пункта |

МСК 35 Масштаб 1:500

Приложение к распоряжению
 начальника Управления по имущественным и
 земельным отношениям Грязовецкого
 муниципального района Вологодской области
 от 04.06.10 № 534-А

Схема границ земельного участка предполагаемого
 к использованию на кадастровом плане территории

Условный номер земельного участка :ЗУ1		
Площадь: 4 кв.м		
Обозначение характерных точек границ	Координаты, м	
	X	Y
1	2	3
1	288118.40	3176735.72
2	288116.64	3176736.66
3	288115.69	3176734.90
4	288117.46	3176733.95

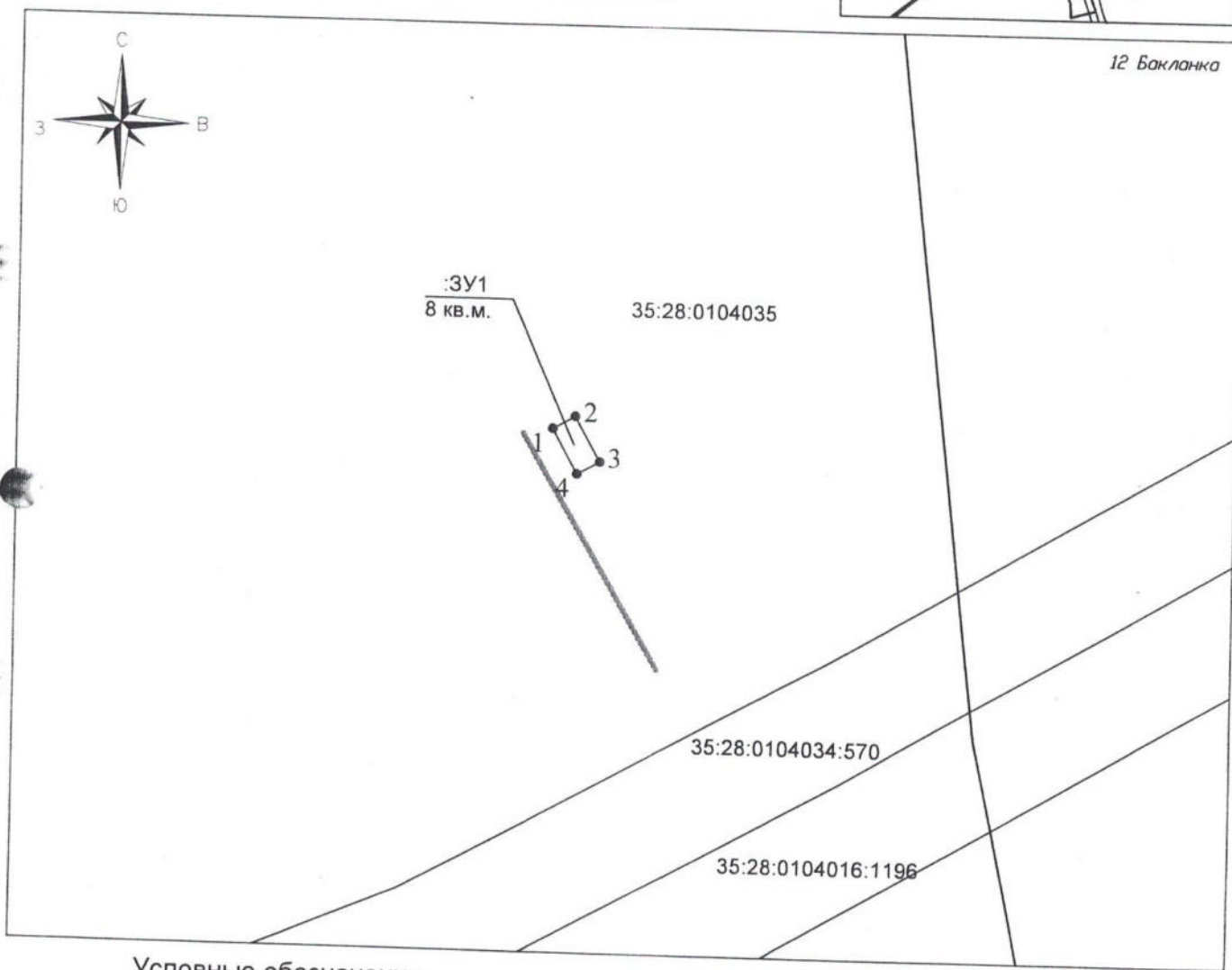
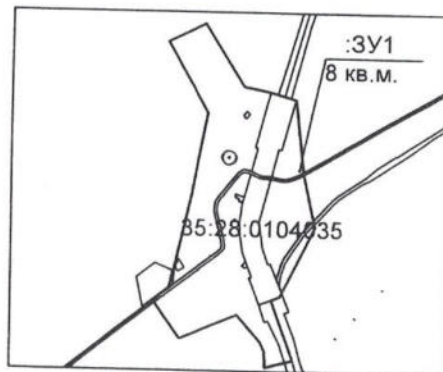


- МСК 35 Масштаб 1:500
- существующая часть границы, сведения о которой достаточны для определения ее местоположения;
 - вновь образованная часть границы, сведения о которой достаточны для определения ее местоположения;
 - граница кадастрового квартала
 - 1 — характерная точка границы, сведения о которой позволяют однозначно определить ее положение на местности
 - :16 — обозначение существующего земельного участка
 - :ЗУ1 — обозначение образуемого земельного участка
 - 35:28:0104043 — обозначение кадастрового квартала
 - земли общего пользования, проезды, проходы
 - Зона территориальная или иная
 - граница населенного пункта

Приложение к распоряжению
 начальника Управления по имущественным и
 земельным отношениям Грязовецкого
 муниципального района Вологодской области
 от 04.06.10 № 533-р

Схема границ земельного участка предполагаемого
 к использованию на кадастровом плане территории

Условный номер земельного участка :ЗУ1		
Площадь: 8 кв.м		
Обозначение характерных точек границ	Координаты, м	
	X	Y
1	2	3
1	297848.58	3167942.40
2	297849.55	3167944.16
3	297846.04	3167946.08
4	297845.08	3167944.33



Условные обозначения:

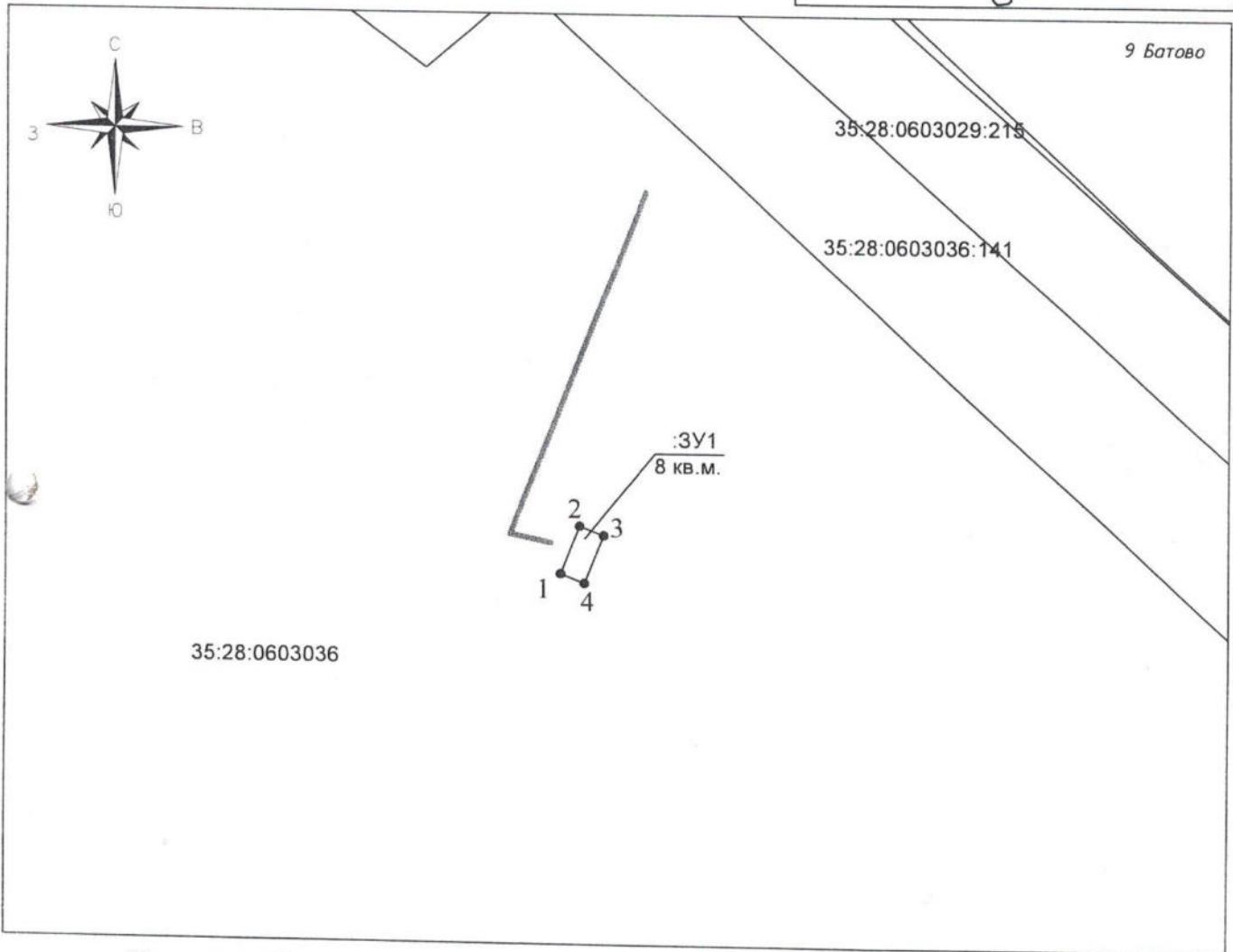
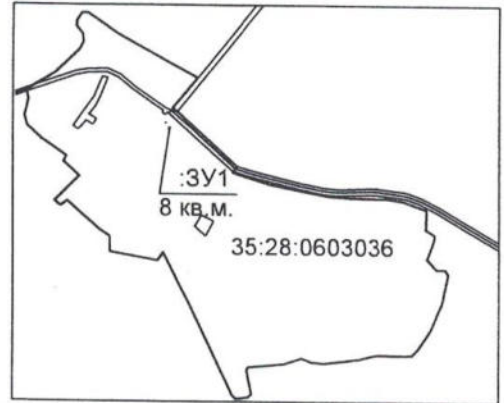
- существующая часть границы, сведения о которой достаточны для определения ее местоположения;
- вновь образованная часть границы, сведения о которой достаточны для определения ее местоположения;
- граница кадастрового квартала
- 1 — характерная точка границы, сведения о которой позволяют однозначно определить ее положение на местности
- :16 — обозначение существующего земельного участка
- :ЗУ1 — обозначение образуемого земельного участка
- 35:28:0104035 — обозначение кадастрового квартала
- земли общего пользования, проезды, проходы
- Зона территориальная или иная
- граница населенного пункта

МСК 35 Масштаб 1:500

Приложение к распоряжению
 начальника Управления по имущественным и
 земельным отношениям Грязовецкого
 муниципального района Вологодской области
 от 04.06.19 № 532-10

Схема границ земельного участка предполагаемого
 к использованию на кадастровом плане территории

Условный номер земельного участка :ЗУ1		
Площадь: 8 кв.м		
Обозначение характерных точек границ	Координаты, м	
	X	Y
1	2	3
1	281177.84	3185004.68
2	281181.56	3185006.15
3	281180.83	3185008.01
4	281177.11	3185006.55



Условные обозначения:

МСК 35 Масштаб 1:500

- существующая часть границы, сведения о которой достаточны для определения ее местоположения;
- вновь образованная часть границы, сведения о которой достаточны для определения ее местоположения;
- граница кадастрового квартала
- 1 характерная точка границы, сведения о которой позволяют однозначно определить ее положение на местности
- :16 обозначение существующего земельного участка
- :ЗУ1 обозначение образуемого земельного участка
- 35:28:0603036 обозначение кадастрового квартала
- земли общего пользования, проезды, проходы
- Зона территориальная или иная
- граница населенного пункта

Схема расположения земельного участка
предполагаемого к использованию на кадастровом
плане территории

Утверждена
Распоряжением Управления
по имущественным отношениям
Грязовецкого муниципального района
от 06.06.19 № 550-10



35:28:0102018

н3 н2

35:28:0102018:89

341

35:28:0102018:69

н1 н4

35:28:0102018:79

35:28

Вологодская область,
Грязовецкий муниципальный район, д. Юрово

Масштаб 1:500

Условные обозначения:

— граница образуемого участка

35:28:0102018 номер кадастрового квартала

- - - граница существующих участков

▨ доступ (проходы, проезды)

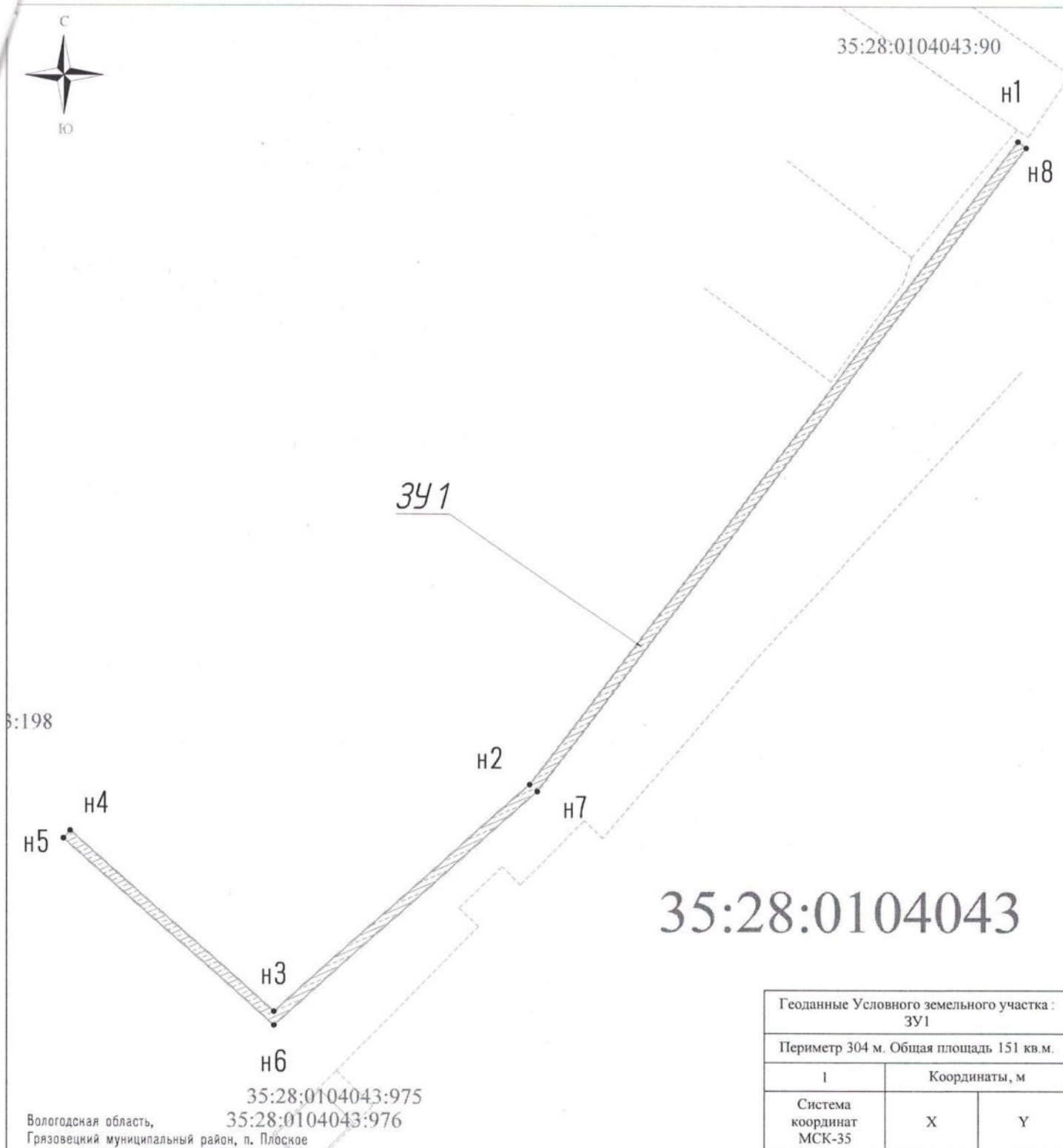
Геоданные Условного земельного участка:
ЗУ1

Периметр 114 м. Общая площадь 56 кв. м.

I	Координаты, м	
	X	Y
Система координат МСК-35		
н1	325821.87	3160295.09
н2	325861.61	3160255.63
н3	325860.9	3160254.92
н4	325821.17	3160294.38

Схема расположения земельного участка
предполагаемого к использованию на кадастровом
плане территории

Утверждена
Распоряжением Управления
по имущественным земельным отношениям
Грязовецкого муниципального района
от 06.06.19 № 551-19



35:28:0104043

Вологодская область,
Грязовецкий муниципальный район, п. Плоское

35:28:0104043:975
35:28:0104043:976

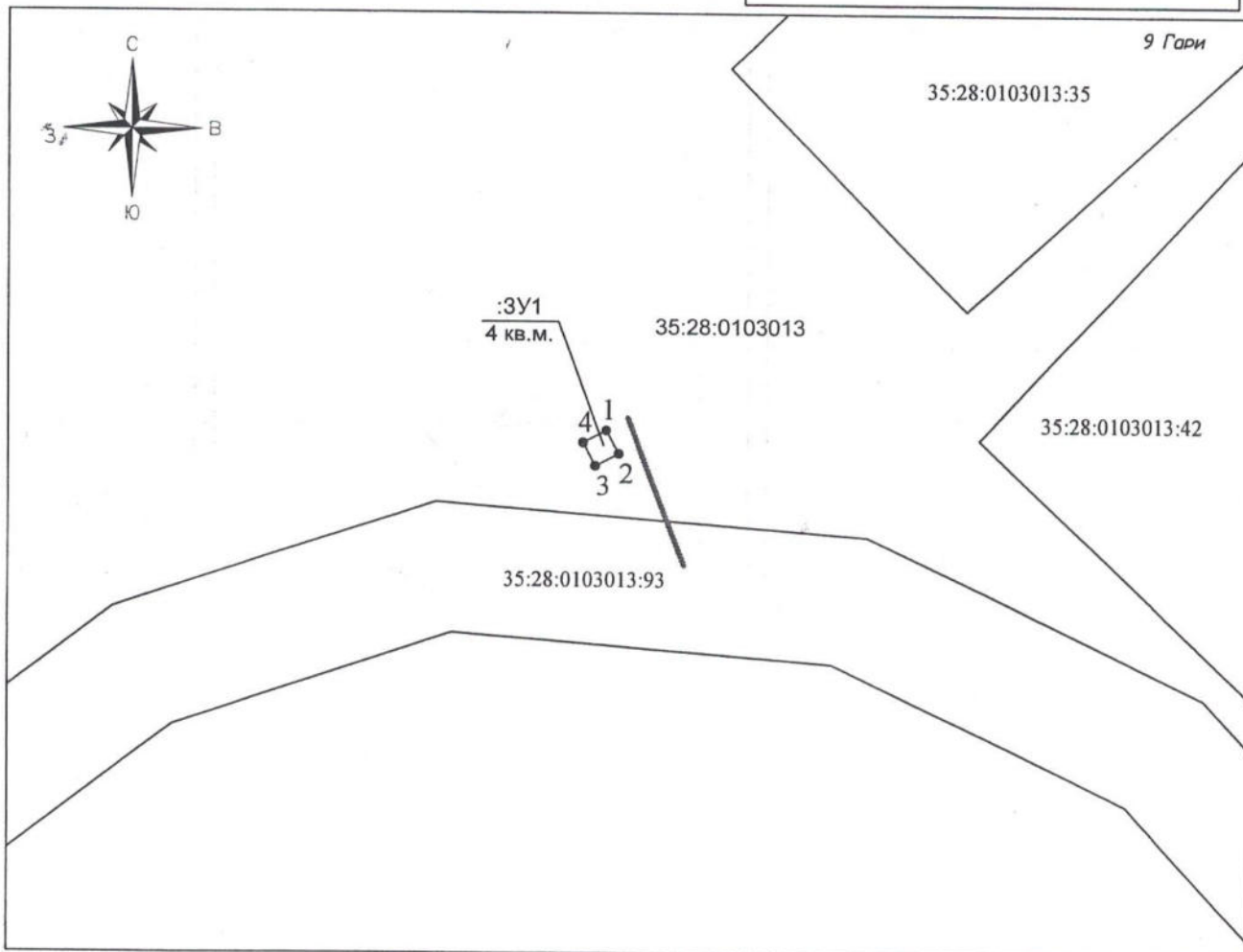
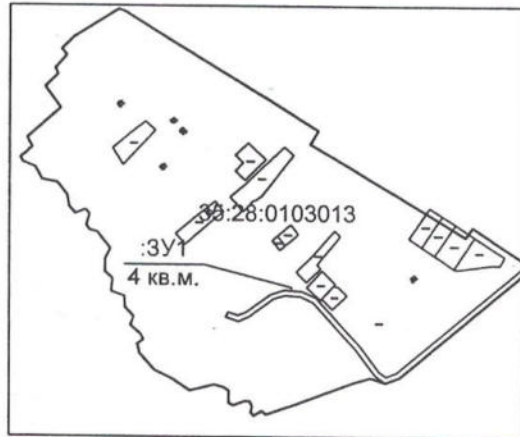
Масштаб 1:500
Условные обозначения:
— граница образуемого участка
35:28:0104043 номер кадастрового квартала
- - - граница существующих участков
▨ доступ (проходы, проезды)

Геоданные Условно земельного участка : ЗУ1		
Периметр 304 м. Общая площадь 151 кв.м.		
I	Координаты, м	
Система координат МСК-35	X	Y
n1	288996.01	3176625.94
n2	288933.34	3176578.08
n3	288911.17	3176553.08
n4	288928.74	3176533.1
n5	288927.99	3176532.44
n6	288909.84	3176553.08
n7	288932.66	3176578.82
n8	288995.4	3176626.74

Приложение к распоряжению
 начальника Управления по имущественным и
 земельным отношениям Грязовецкого
 муниципального района Вологодской области
 от 13.06.2019 № 576-16

Схема границ земельного участка предполагаемого
 к использованию на кадастровом плане территории

Условный номер земельного участка :ЗУ1		
Площадь: 4 кв. м		
Обозначение характерных точек границ	Координаты, м	
	X	Y
1	2	3
1	319998.86	3166817.62
2	319997.09	3166818.56
3	319996.15	3166816.80
4	319997.91	3166815.85



Условные обозначения:

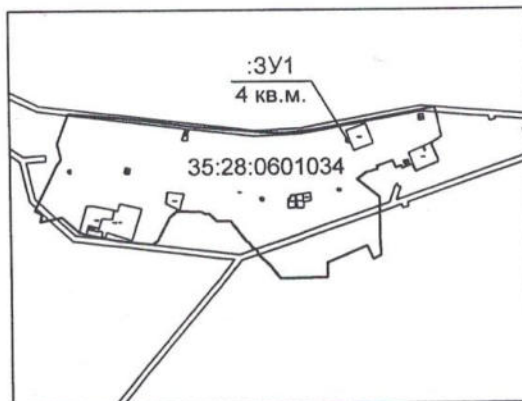
МСК 35 Масштаб 1:500

- | | |
|---|--|
| — существующая часть границы, сведения о которой достаточны для определения ее местоположения; | :16 обозначение существующего земельного участка |
| — вновь образованная часть границы, сведения о которой достаточны для определения ее местоположения; | :ЗУ1 обозначение образуемого земельного участка |
| — граница кадастрового квартала | 35:28:0103013 обозначение кадастрового квартала |
| ● 1 характерная точка границы, сведения о которой позволяют однозначно определить ее положение на местности | — земли общего пользования, проезды, проходы |
| | — Зона территориальная или иная |
| | — граница населенного пункта |

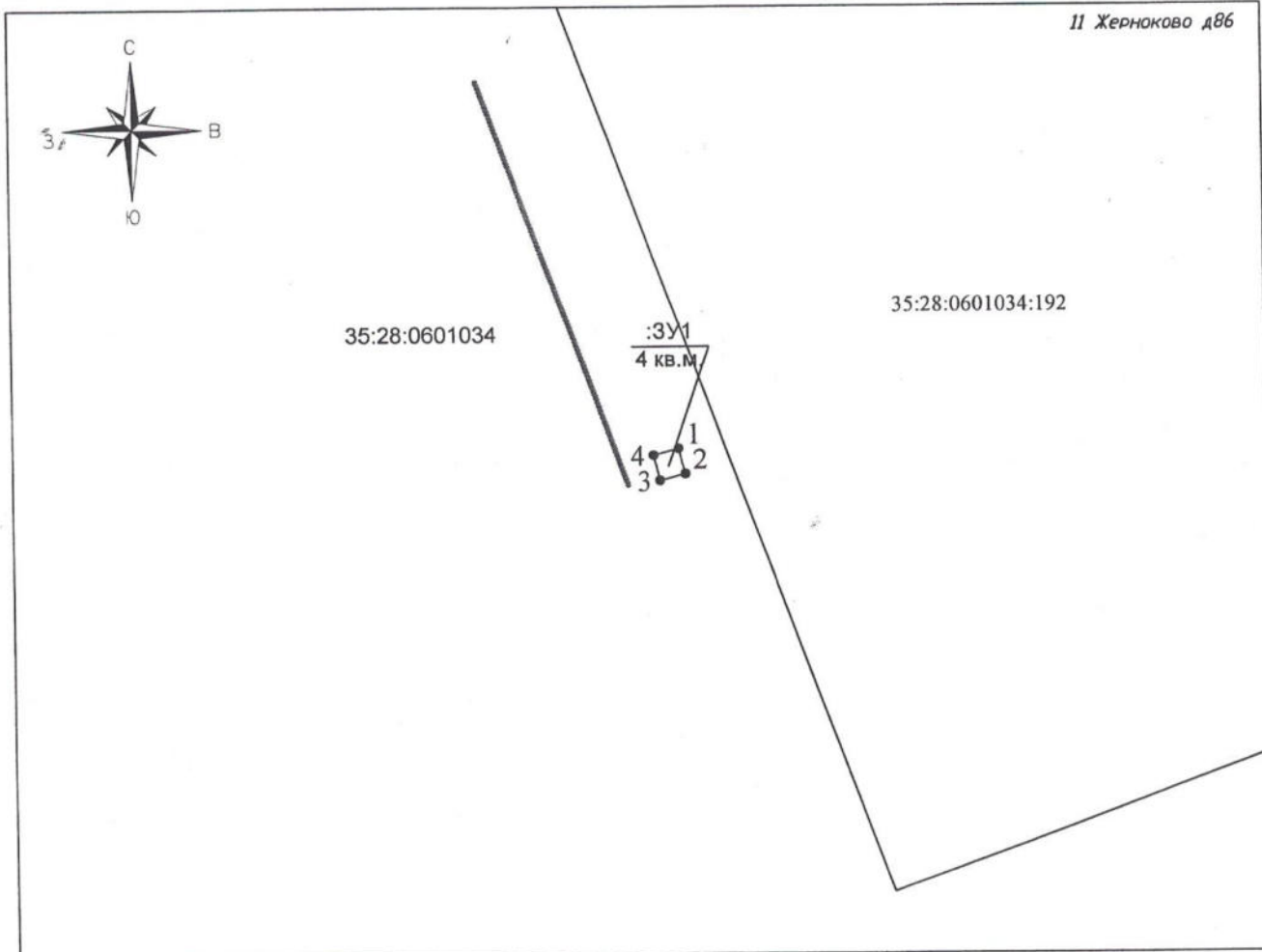
Приложение к распоряжению
 начальника Управления по имущественным и
 земельным отношениям Грязовецкого
 муниципального района Вологодской области
 от 13.06.2019 № 575-10

Схема границ земельного участка предполагаемого
 к использованию на кадастровом плане территории

Условный номер земельного участка :ЗУ1		
Площадь: 4 кв.м		
Обозначение характерных точек границ	Координаты, м	
	X	Y
1	2	3
1	312217.74	3196605.48
2	312215.80	3196605.99
3	312215.30	3196604.05
4	312217.24	3196603.55



II Жерново д86



Условные обозначения:

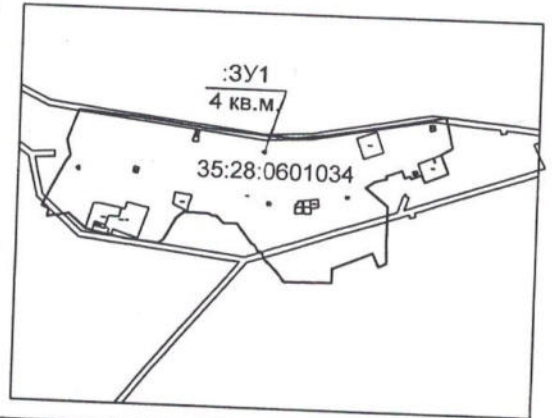
МСК 35 Масштаб 1:500

- существующая часть границы, сведения о которой достаточны для определения ее местоположения;
- вновь образованная часть границы, сведения о которой достаточны для определения ее местоположения;
- граница кадастрового квартала
- 1 характерная точка границы, сведения о которой позволяют однозначно определить ее положение на местности
- :16 обозначение существующего земельного участка
- :ЗУ1 обозначение образуемого земельного участка
- 35:28:0601034 обозначение кадастрового квартала
- земли общего пользования, проезды, проходы
- Зона территориальная или иная
- граница населенного пункта

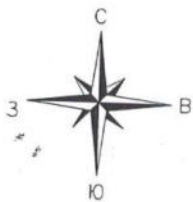
Приложение к распоряжению
 начальника Управления по имущественным и
 земельным отношениям Грязовецкого
 муниципального района Вологодской области
 от 13.06.2019 № 574-Р

Схема границ земельного участка предполагаемого
 к использованию на кадастровом плане территории

Условный номер земельного участка :ЗУ1		
Площадь: 4 кв.м		
Обозначение характерных точек границ	Координаты, м	
	X	Y
1	2	3
1	312183.80	3196273.20
2	312181.07	3196273.81
3	312180.46	3196271.07
4	312183.19	3196270.47



12 Жерноково д. 61



Условные обозначения:

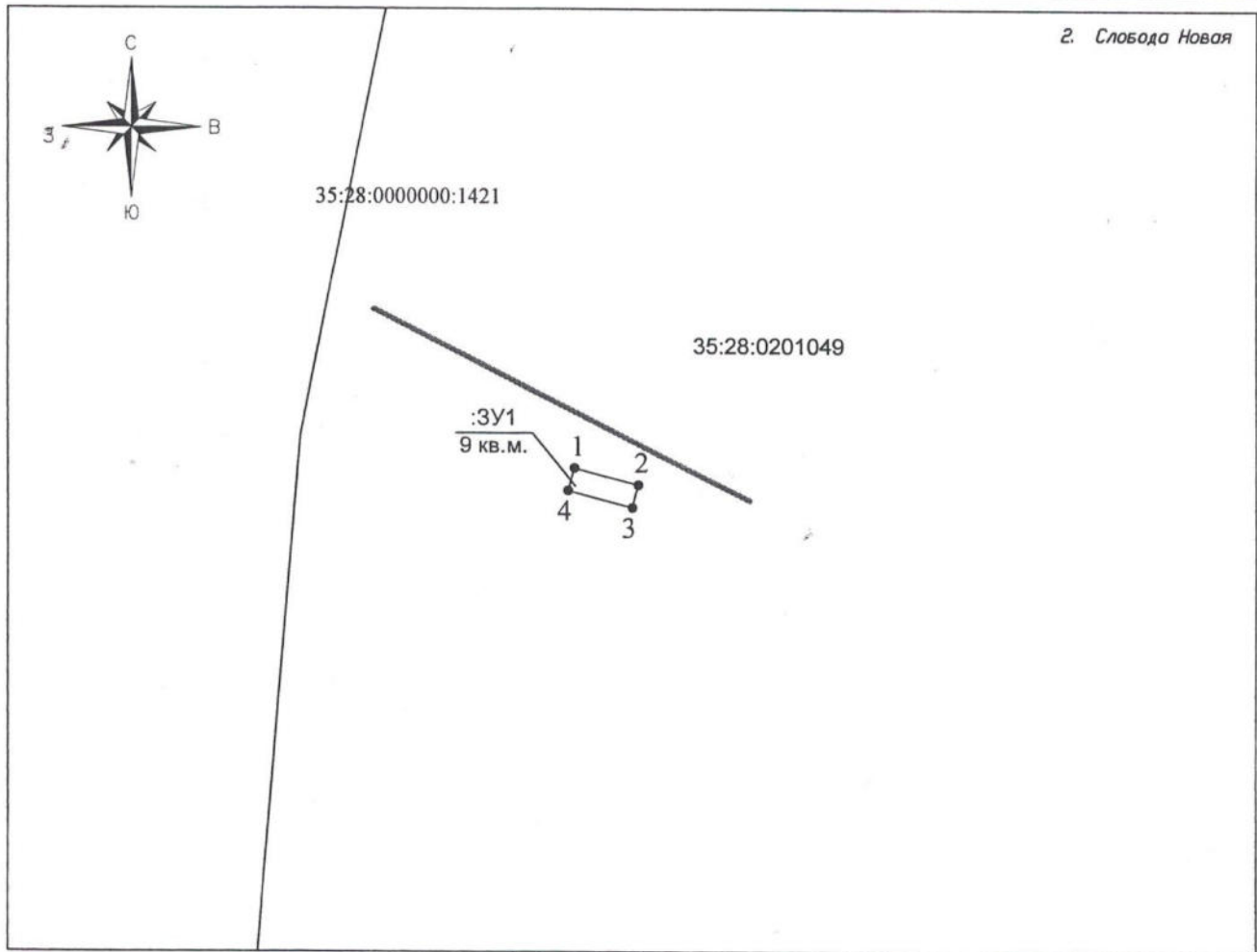
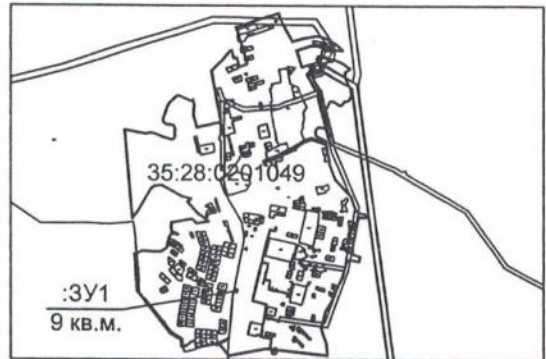
- существующая часть границы, сведения о которой достаточны для определения ее местоположения;
- вновь образованная часть границы, сведения о которой достаточны для определения ее местоположения;
- граница кадастрового квартала
- 1 характерная точка границы, сведения о которой позволяют однозначно определить ее положение на местности
- МСК 35 обозначение существующего земельного участка
- :ЗУ1 обозначение образуемого земельного участка
- 35:28:0601034 обозначение кадастрового квартала
- земли общего пользования, проезды, проходы
- Зона территориальная или иная
- граница населенного пункта

МСК 35 Масштаб 1:500

Приложение к распоряжению
 начальника Управления по имущественным и
 земельным отношениям Грязовецкого
 муниципального района Вологодской области
 от 13 06 2019 № 573-р

Схема границ земельного участка предполагаемого
 к использованию на кадастровом плане территории

Условный номер земельного участка :ЗУ1		
Площадь: 9 кв.м		
Обозначение характерных точек границ	Координаты, м	
	X	Y
1	2	3
1	323977.10	3173924.77
2	323975.80	3173929.67
3	323974.05	3173929.21
4	323975.35	3173924.30



Условные обозначения:

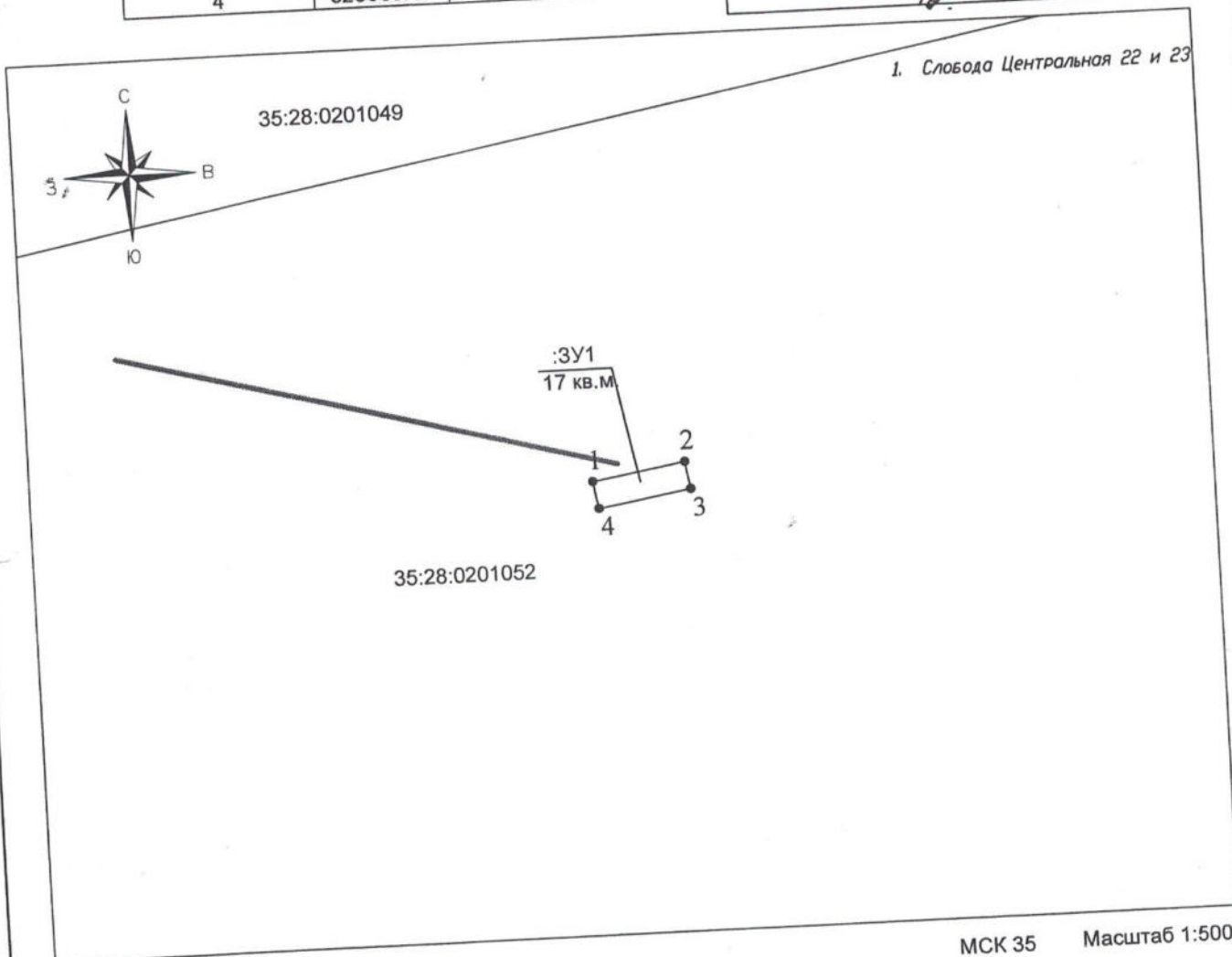
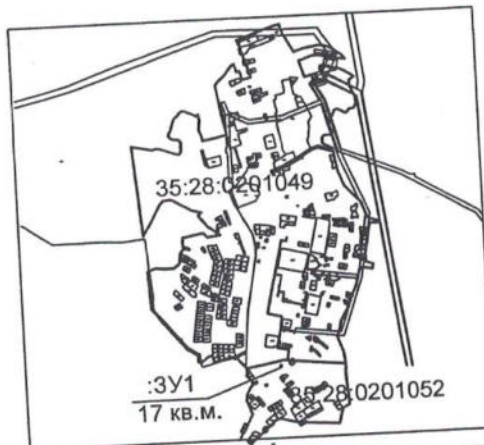
МСК 35 Масштаб 1:500

- существующая часть границы, сведения о которой достаточны для определения ее местоположения;
- - - вновь образованная часть границы, сведения о которой достаточны для определения ее местоположения;
- граница кадастрового квартала
- 1 характерная точка границы, сведения о которой позволяют однозначно определить ее положение на местности
- :16 обозначение существующего земельного участка
- :ЗУ1 обозначение образуемого земельного участка
- 35:28:0201049 обозначение кадастрового квартала
- земли общего пользования, проезды, проходы
- Зона территориальная или иная
- граница населенного пункта

Приложение к распоряжению
 начальника Управления по имущественным и
 земельным отношениям Грязовецкого
 муниципального района Вологодской области
 от 13 06 2019 № 572-р

Схема границ земельного участка предполагаемого
 к использованию на кадастровом плане территории

Условный номер земельного участка :ЗУ1		
Площадь: 17 кв.м		
Обозначение характерных точек границ	Координаты, м	
	X	Y
1	2	3
1	323668.42	3174026.17
2	323669.69	3174033.61
3	323667.46	3174033.99
4	323666.19	3174026.55



Условные обозначения:

- существующая часть границы, сведения о которой достаточны для определения ее местоположения;
- - - вновь образованная часть границы, сведения о которой достаточны для определения ее местоположения;
- граница кадастрового квартала
- 1 характерная точка границы, сведения о которой позволяют однозначно определить ее положение на местности

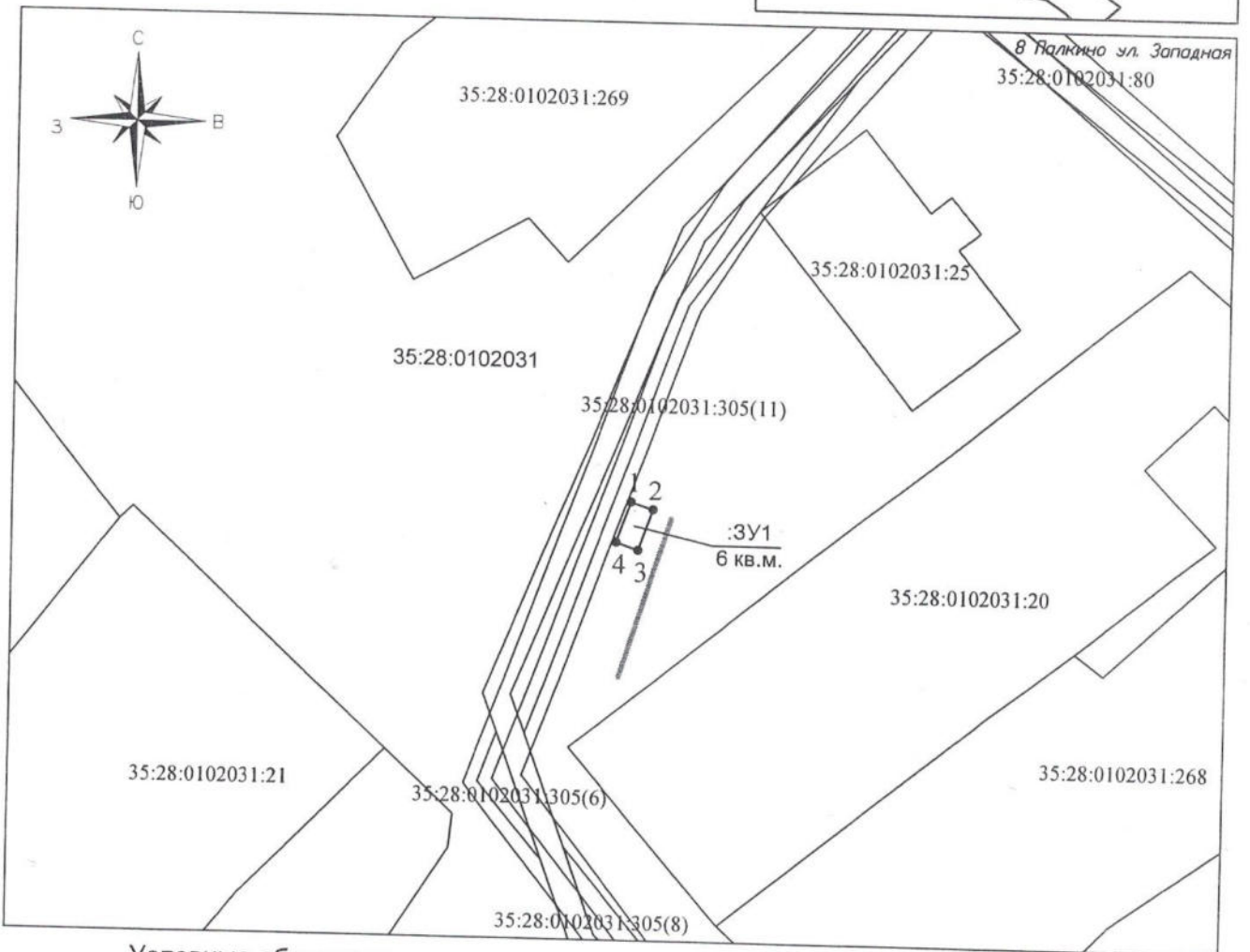
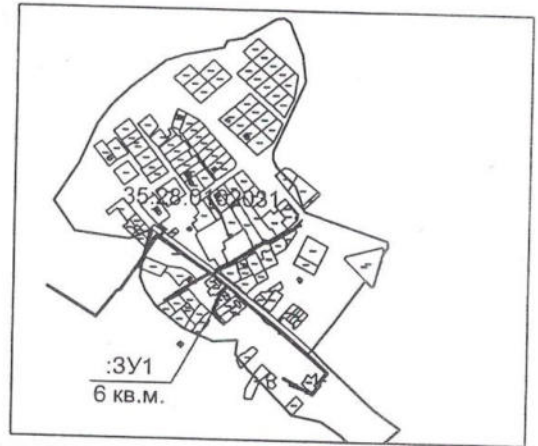
- :16 обозначение существующего земельного участка
- :ЗУ1 обозначение образуемого земельного участка
- 35:28:0201052 обозначение кадастрового квартала
- земля общего пользования, проезды, проходы
- Зона территориальная или иная
- граница населенного пункта

МСК 35 Масштаб 1:500

Приложение к распоряжению
 начальника Управления по имущественным и
 земельным отношениям Грязовецкого
 муниципального района Вологодской области
 от 13.06.2019 № 581-р

Схема границ земельного участка предполагаемого
 к использованию на кадастровом плане территории

Условный номер земельного участка :ЗУ1		
Площадь: 6 кв.м		
Обозначение характерных точек границ	Координаты, м	
	X	Y
1	2	3
1	329703.14	3169072.06
2	329702.54	3169073.78
3	329699.27	3169072.64
4	329699.88	3169070.92



Условные обозначения:

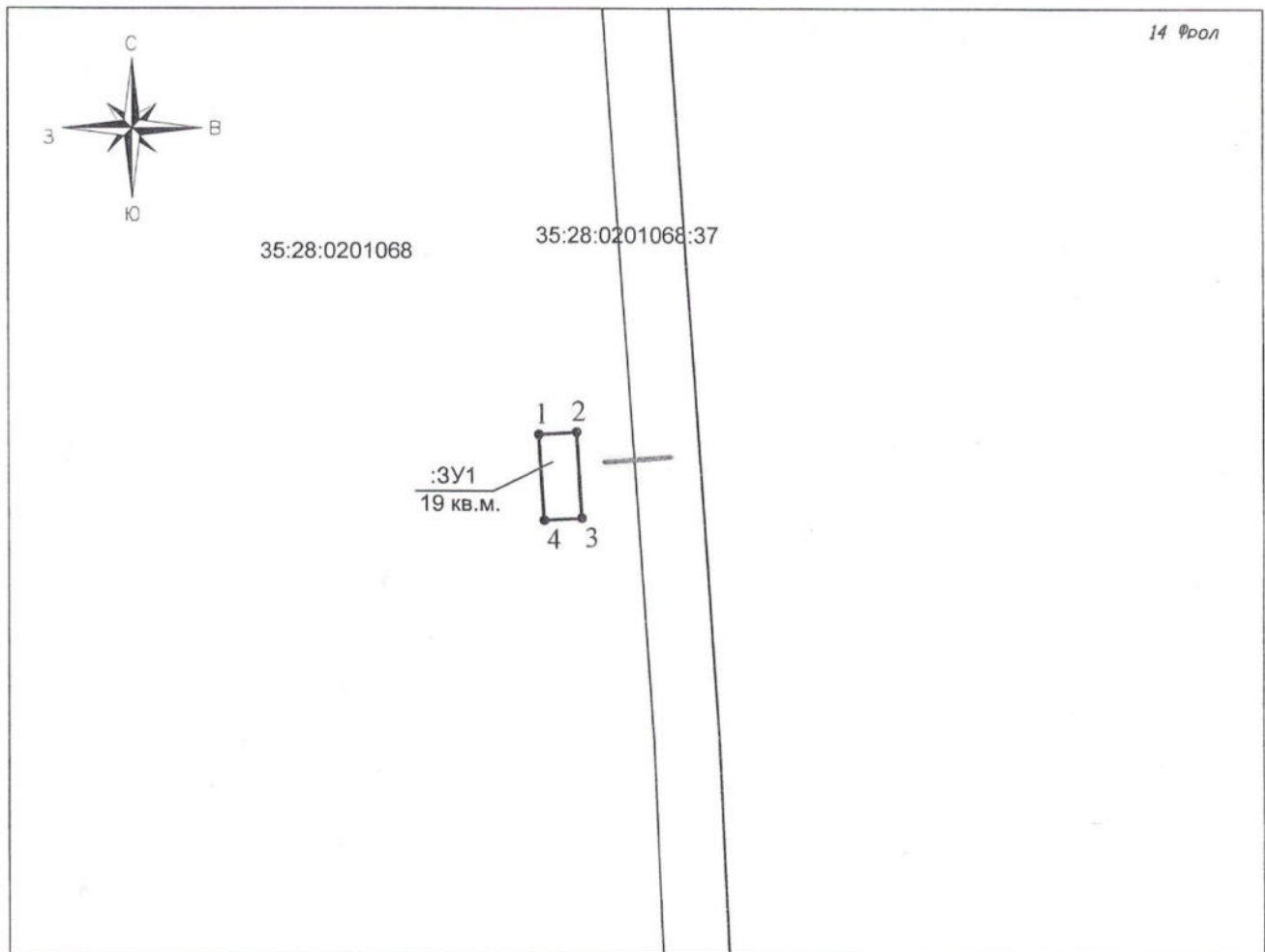
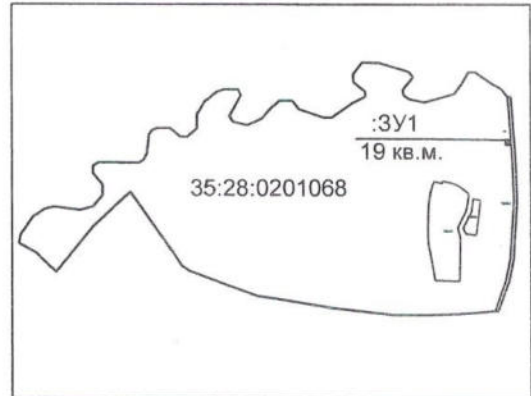
- существующая часть границы, сведения о которой достаточны для определения ее местоположения;
- вновь образованная часть границы, сведения о которой достаточны для определения ее местоположения;
- граница кадастрового квартала
- 1 характерная точка границы, сведения о которой позволяют однозначно определить ее положение на местности
- :16 обозначение существующего земельного участка
- :ЗУ1 обозначение образуемого земельного участка
- 35:28:0201068 обозначение кадастрового квартала
- земли общего пользования, проезды, проходы
- Зона территориальная или иная
- граница населенного пункта

МСК 35 Масштаб 1:500

Приложение к распоряжению
 начальника Управления по имущественным и
 земельным отношениям Грязовецкого
 муниципального района Вологодской области
 от 13 06 2019 № 580-р

Схема границ земельного участка предполагаемого
 к использованию на кадастровом плане территории

Условный номер земельного участка :ЗУ1		
Площадь: 19 кв.м		
Обозначение характерных точек границ	Координаты, м	
	X	Y
1	2	3
1	319566.39	3189298.20
2	319566.56	3189301.08
3	319559.98	3189301.46
4	319559.82	3189298.58



14 Фол

Условные обозначения:

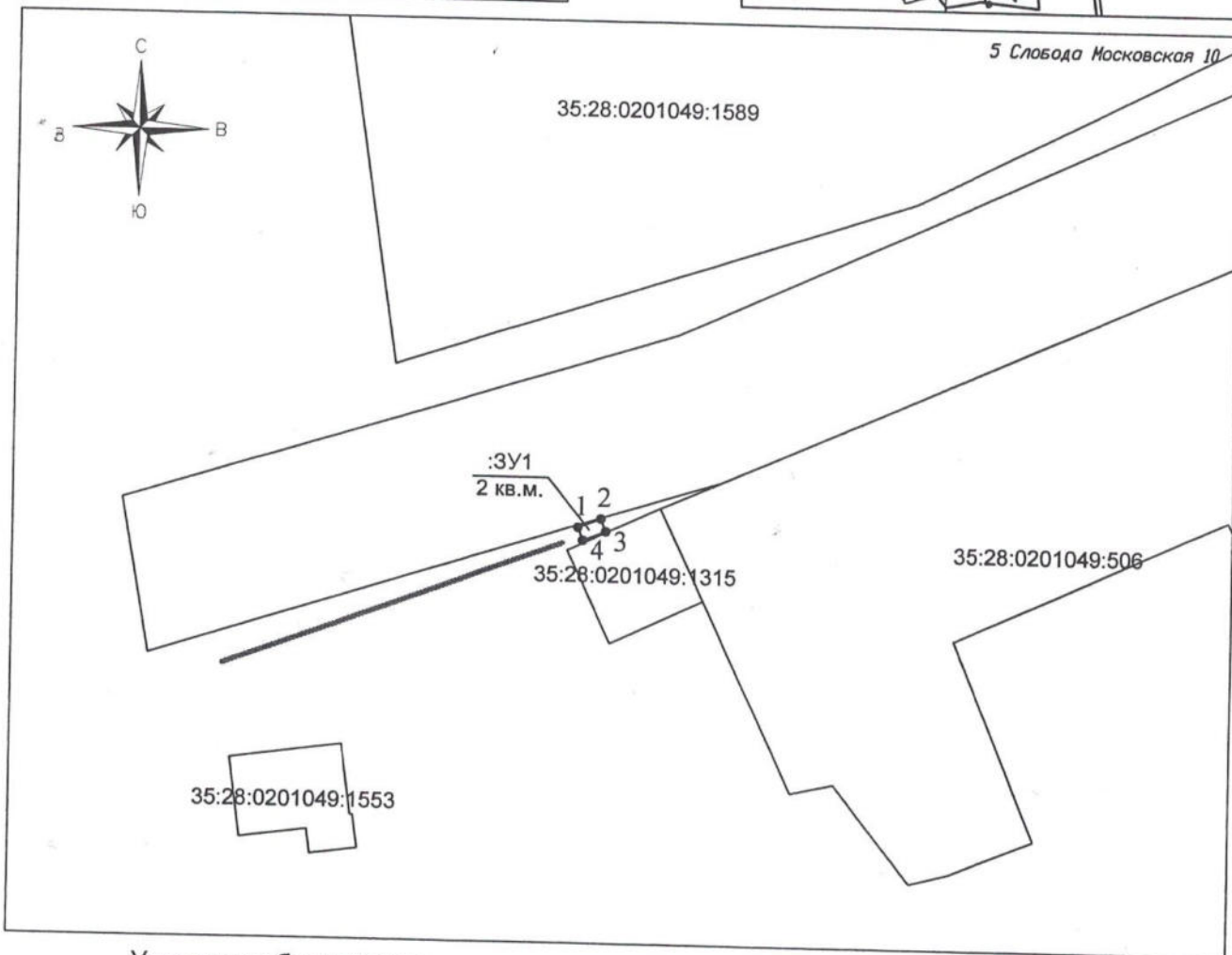
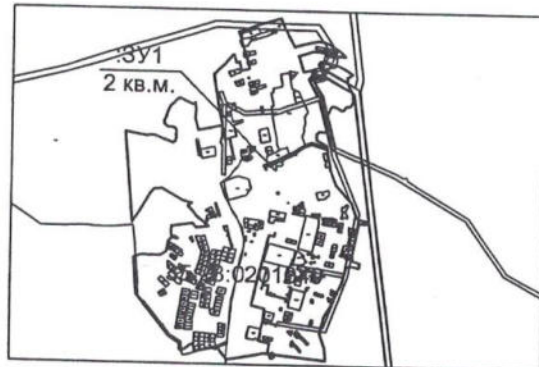
МСК 35 Масштаб 1:500

- существующая часть границы, сведения о которой достаточны для определения ее местоположения;
- вновь образованная часть границы, сведения о которой достаточны для определения ее местоположения;
- граница кадастрового квартала
- 1 характерная точка границы, сведения о которой позволяют однозначно определить ее положение на местности
- :16 обозначение существующего земельного участка
- :ЗУ1 обозначение образуемого земельного участка
- 35:28:0201068 обозначение кадастрового квартала
- земли общего пользования, проезды, проходы
- Зона территориальная или иная
- граница населенного пункта

Приложение к распоряжению
 начальника Управления по имущественным и
 земельным отношениям Грязовецкого
 муниципального района Вологодской области
 от 13 06 2019 № 579-р

Схема границ земельного участка предполагаемого
 к использованию на кадастровом плане территории

Условный номер земельного участка :ЗУ1		
Площадь: 2 кв.м		
Обозначение характерных точек границ	Координаты, м	
	X	Y
1	2	3
1	324701.90	3174096.51
2	324702.61	3174098.31
3	324701.60	3174098.71
4	324700.89	3174096.91



Условные обозначения:

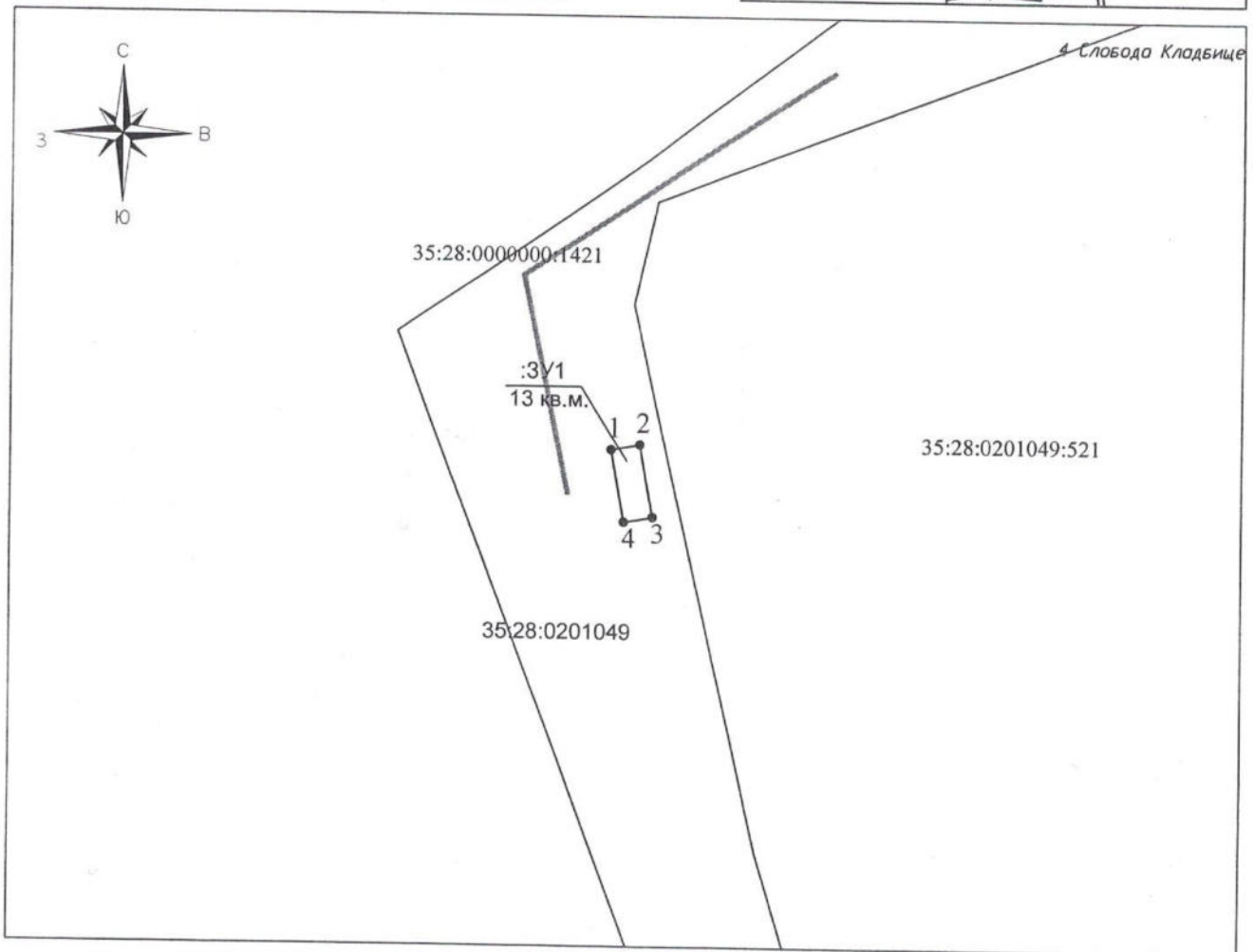
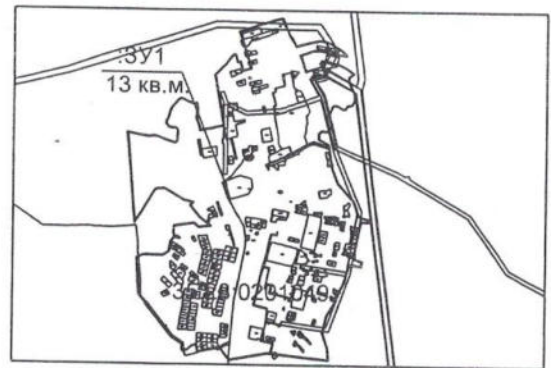
- | | |
|---|--|
| — существующая часть границы, сведения о которой достаточны для определения ее местоположения; | :16 обозначение существующего земельного участка |
| — вновь образованная часть границы, сведения о которой достаточны для определения ее местоположения; | :ЗУ1 обозначение образуемого земельного участка |
| — граница кадастрового квартала | 35:28:0201049 обозначение кадастрового квартала |
| ● 1 характерная точка границы, сведения о которой позволяют однозначно определить ее положение на местности | — земли общего пользования, проезды, проходы |
| | — Зона территориальная или иная |
| | — граница населенного пункта |

МСК 35 Масштаб 1:500

Приложение к распоряжению
 начальника Управления по имущественным и
 земельным отношениям Грязовецкого
 муниципального района Вологодской области
 от 13 06 2019 № 578-р

Схема границ земельного участка предполагаемого
 к использованию на кадастровом плане территории

Условный номер земельного участка :ЗУ1		
Площадь: 13 кв.м		
Обозначение характерных точек границ	Координаты, м	
	X	Y
1	2	3
1	324596.09	3173852.93
2	324596.49	3173855.18
3	324590.80	3173856.20
4	324590.40	3173853.95



Условные обозначения:

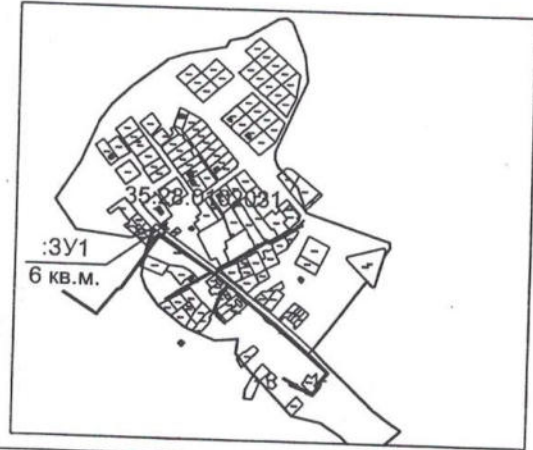
МСК 35 Масштаб 1:500

- существующая часть границы, сведения о которой достаточны для определения ее местоположения;
- вновь образованная часть границы, сведения о которой достаточны для определения ее местоположения;
- граница кадастрового квартала
- 1 характерная точка границы, сведения о которой позволяют однозначно определить ее положение на местности
- :16 обозначение существующего земельного участка
- :ЗУ1 обозначение образуемого земельного участка
- 35:28:0201049 обозначение кадастрового квартала
- земли общего пользования, проезды, проходы
- Зона территориальная или иная
- граница населенного пункта

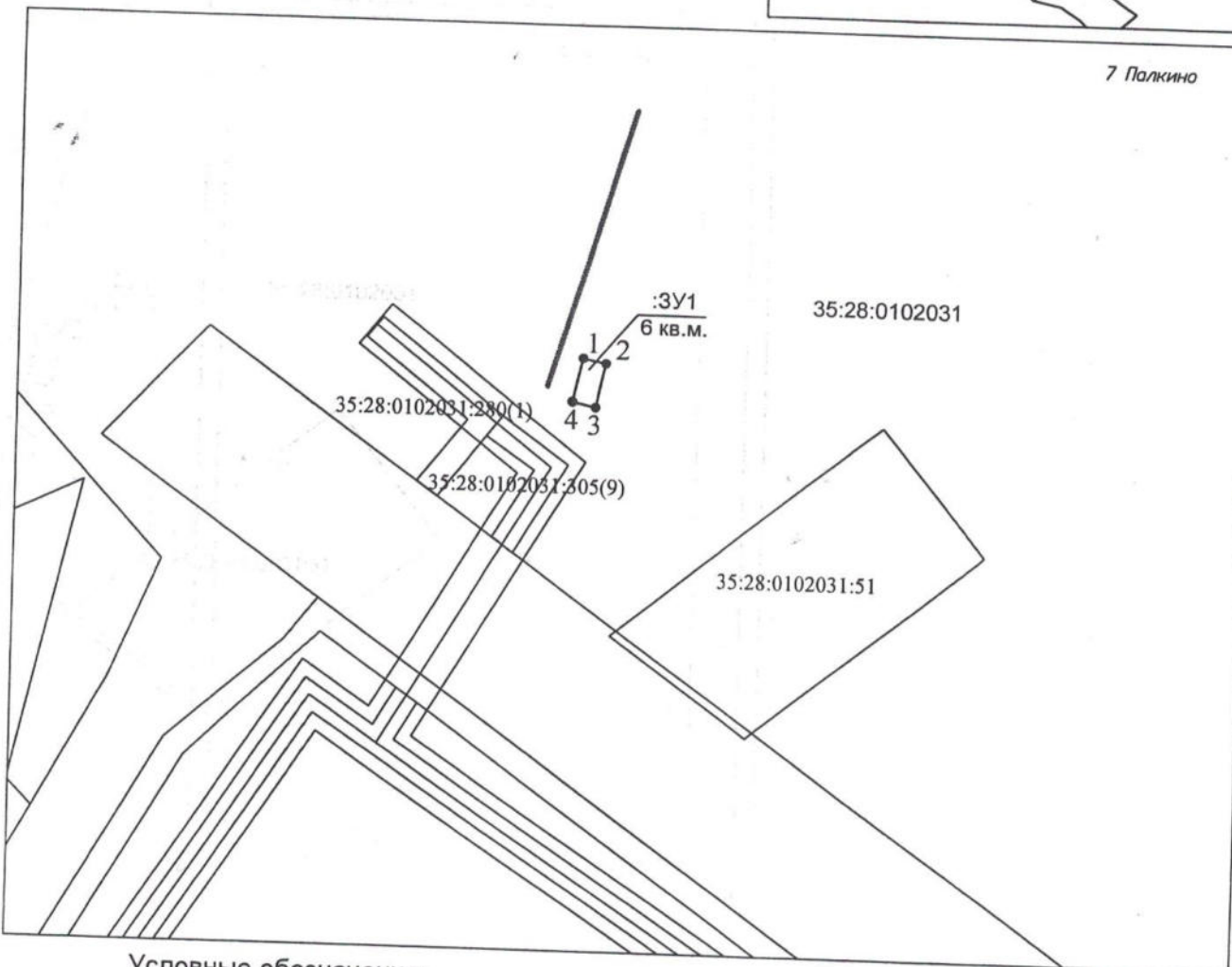
Приложение к распоряжению
 начальника Управления по имущественным и
 земельным отношениям Грязовецкого
 муниципального района Вологодской области
 от 13 06 2019 № 577-р

Схема границ земельного участка предполагаемого
 к использованию на кадастровом плане территории

Условный номер земельного участка :ЗУ1		
Площадь: 6 кв.м		
Обозначение характерных точек границ	Координаты, м	
	X	Y
1	2	3
1	329891.03	3168944.73
2	329890.64	3168946.51
3	329887.26	3168945.77
4	329887.65	3168943.99



7 Палкино



Условные обозначения:

- существующая часть границы, сведения о которой достаточны для определения ее местоположения;
- вновь образованная часть границы, сведения о которой достаточны для определения ее местоположения;
- граница кадастрового квартала
- 1 — характерная точка границы, сведения о которой позволяют однозначно определить ее положение на местности

- :16 — обозначение существующего земельного участка
- :ЗУ1 — обозначение образуемого земельного участка
- 35:28:0102031 — обозначение кадастрового квартала
- земли общего пользования, проезды, проходы
- Зона территориальная или иная
- граница населенного пункта

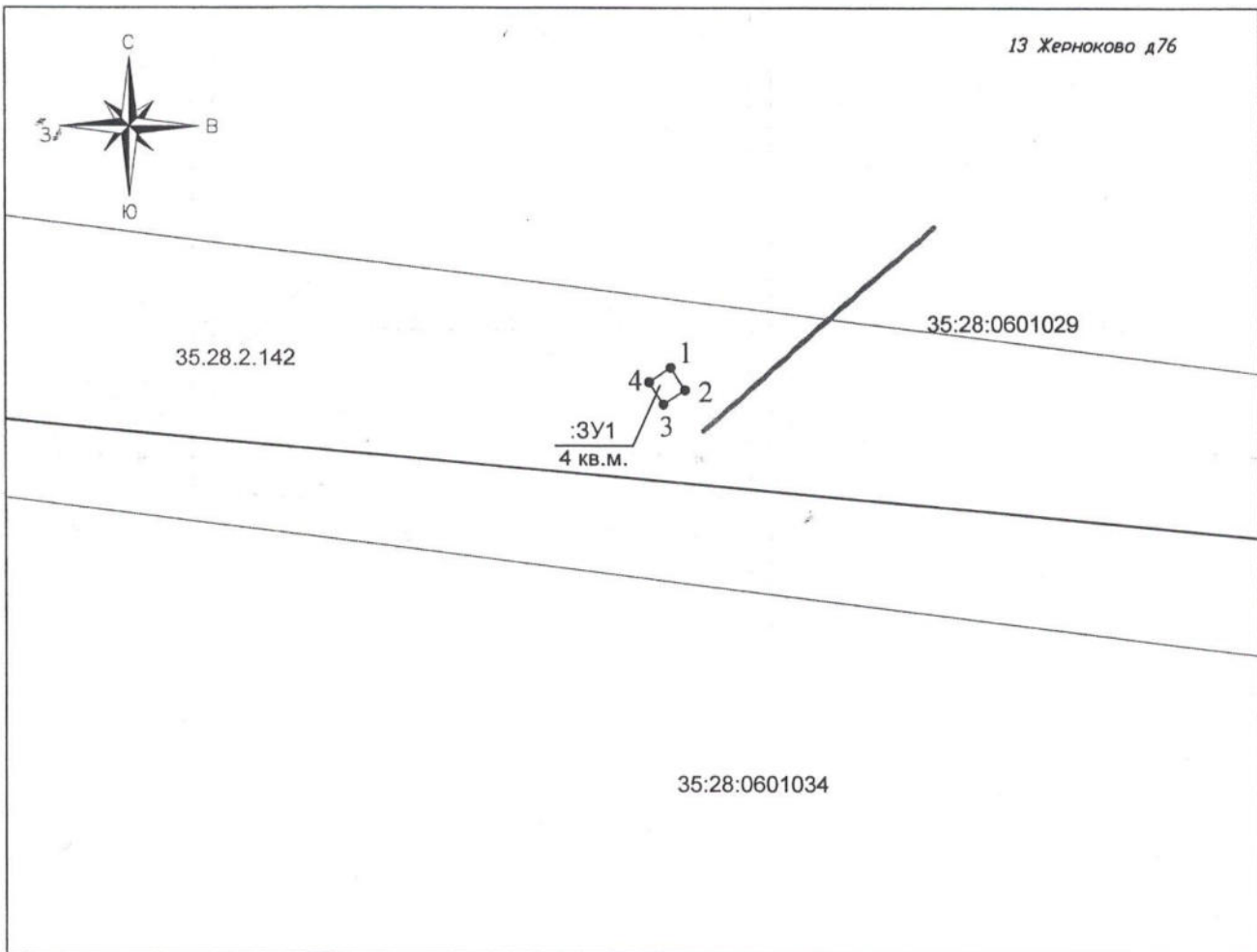
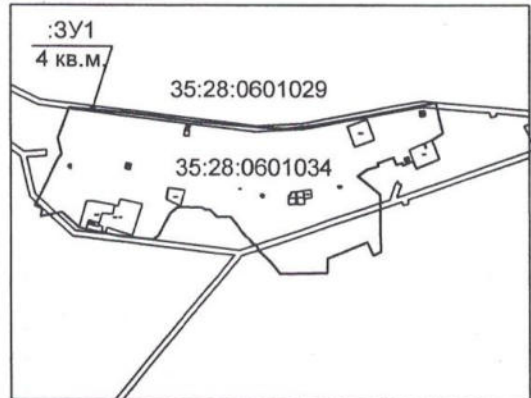
МСК 35 Масштаб 1:500

КИ

Приложение к распоряжению
 начальника Управления по имущественным и
 земельным отношениям Грязовецкого
 муниципального района Вологодской области
 от 13 06 2019 № 585-р

Схема границ земельного участка предполагаемого
 к использованию на кадастровом плане территории

Условный номер земельного участка :ЗУ1		
Площадь: 4 кв.м		
Обозначение характерных точек границ	Координаты, м	
	X	Y
1	2	3
1	312328.00	3195666.89
2	312326.33	3195667.98
3	312325.23	3195666.31
4	312326.91	3195665.22



Условные обозначения:

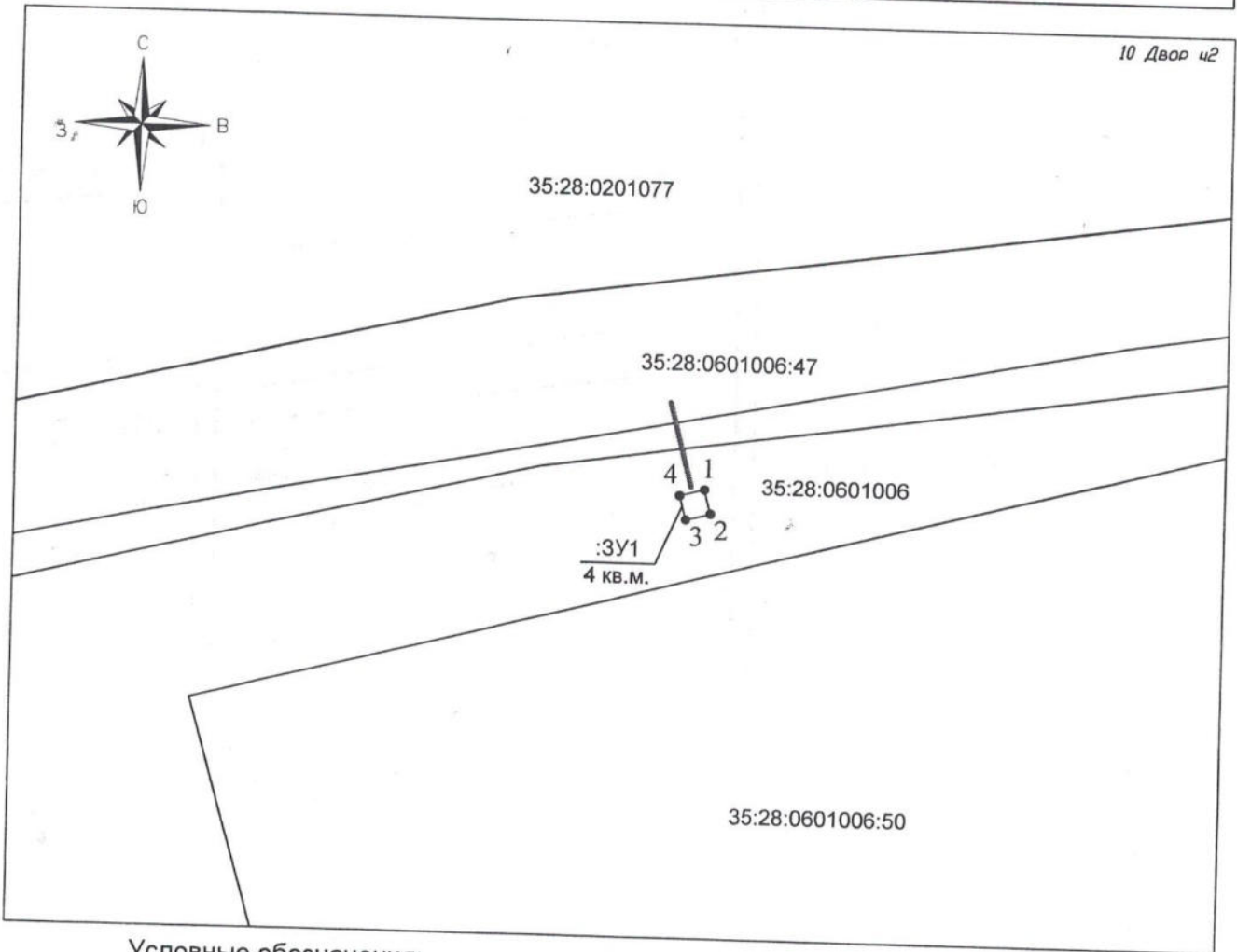
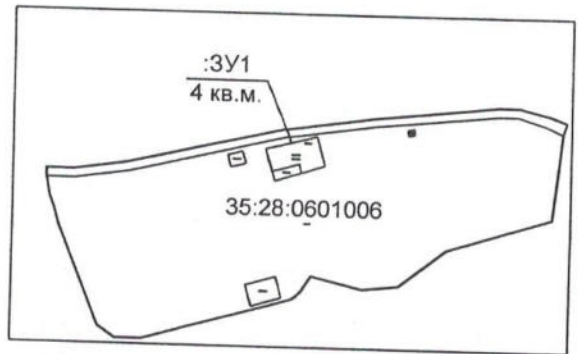
МСК 35 Масштаб 1:500

- | | |
|---|--|
| — существующая часть границы, сведения о которой достаточны для определения ее местоположения; | :16 обозначение существующего земельного участка |
| — вновь образованная часть границы, сведения о которой достаточны для определения ее местоположения; | :ЗУ1 обозначение образуемого земельного участка |
| — граница кадастрового квартала | 35:28:0601034 обозначение кадастрового квартала |
| ● 1 характерная точка границы, сведения о которой позволяют однозначно определить ее положение на местности | — земли общего пользования, проезды, проходы |
| | — Зона территориальная или иная |
| | — граница населенного пункта |

Приложение к распоряжению
 начальника Управления по имущественным и
 земельным отношениям Грязовецкого
 муниципального района Вологодской области
 от 13 06 2019 № 583-10

Схема границ земельного участка предполагаемого
 к использованию на кадастровом плане территории

Условный номер земельного участка :ЗУ1		
Площадь: 4 кв.м		
Обозначение характерных точек границ	Координаты, м	
	X	Y
1	2	3
1	311345.87	3187375.36
2	311343.93	3187375.87
3	311343.43	3187373.93
4	311345.36	3187373.43



Условные обозначения:

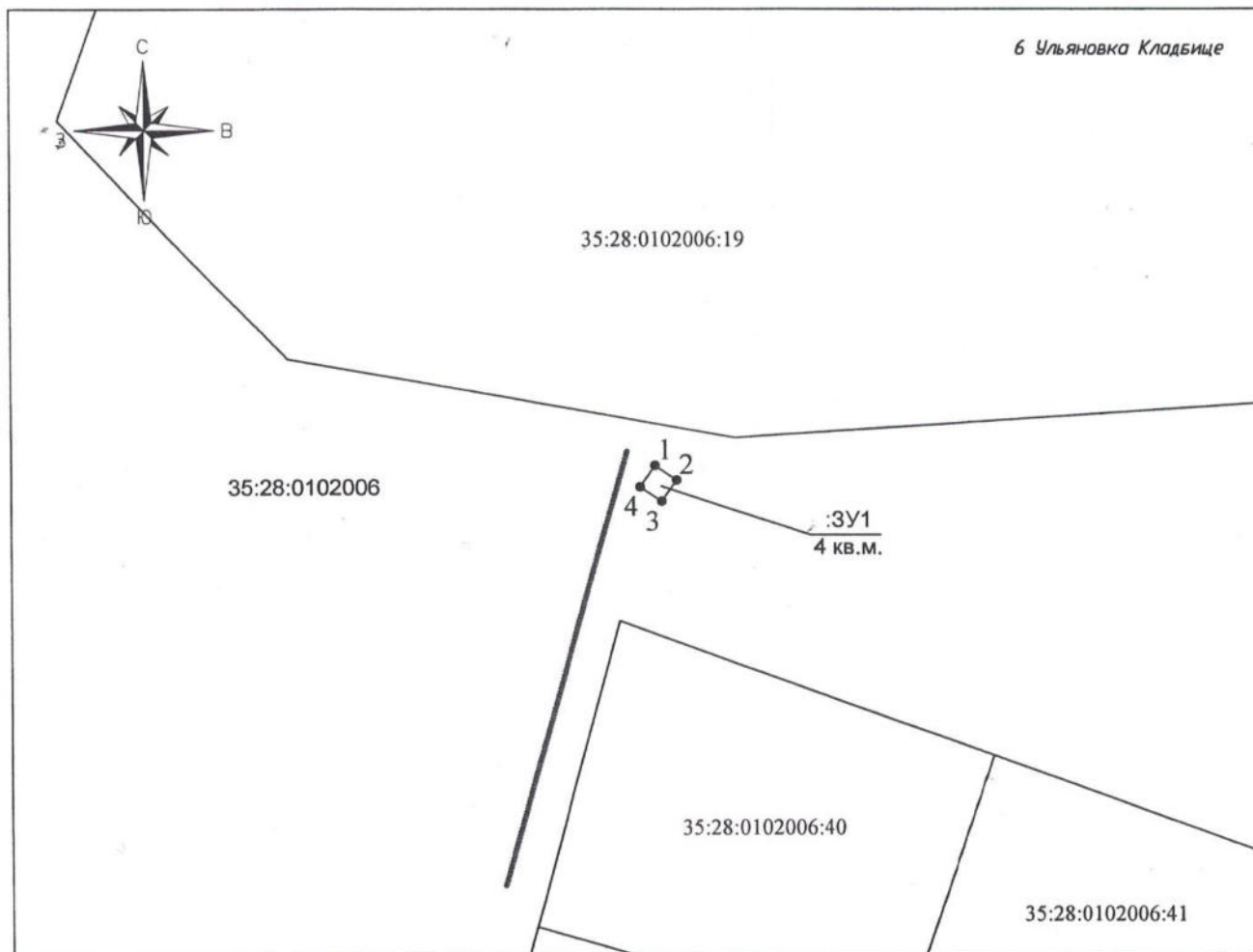
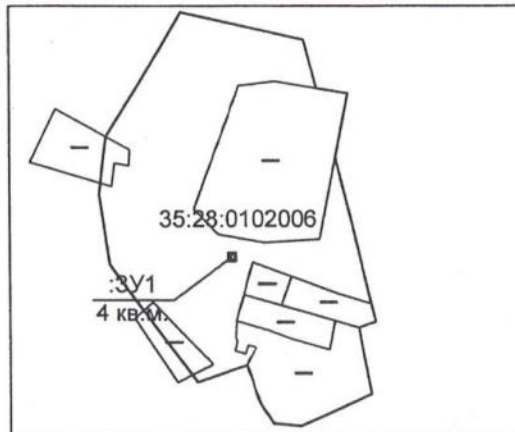
- существующая часть границы, сведения о которой достаточны для определения ее местоположения;
- вновь образованная часть границы, сведения о которой достаточны для определения ее местоположения;
- граница кадастрового квартала
- 1 характерная точка границы, сведения о которой позволяют однозначно определить ее положение на местности
- :16 обозначение существующего земельного участка
- :ЗУ1 обозначение образуемого земельного участка
- 35:28:0601006 обозначение кадастрового квартала
- земли общего пользования, проезды, проходы
- Зона территориальная или иная
- граница населенного пункта

МСК 35 Масштаб 1:500

Приложение к распоряжению
 начальника Управления по имущественным и
 земельным отношениям Грязовецкого
 муниципального района Вологодской области
 от 13 06 2019 № 582-р

Схема границ земельного участка предполагаемого
 к использованию на кадастровом плане территории

Условный номер земельного участка :ЗУ1		
Площадь: 4 кв.м		
Обозначение характерных точек границ	Координаты, м	
	X	Y
1	2	3
1	333365.90	3172007.39
2	333364.77	3172009.04
3	333363.12	3172007.91
4	333364.26	3172006.26



Условные обозначения:

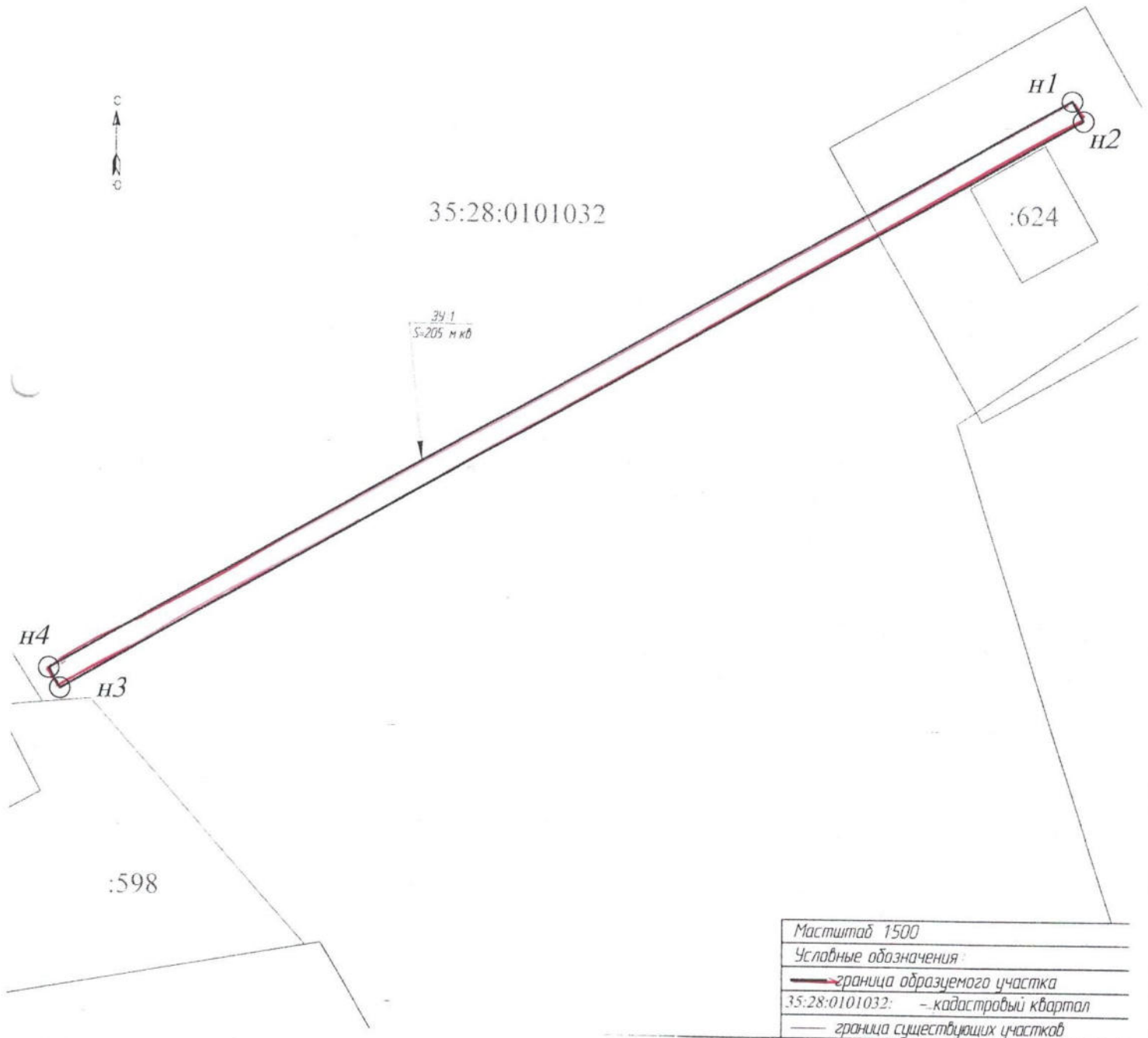
МСК 35 Масштаб 1:500

- существующая часть границы, сведения о которой достаточны для определения ее местоположения;
- вновь образованная часть границы, сведения о которой достаточны для определения ее местоположения;
- граница кадастрового квартала
- 1 характерная точка границы, сведения о которой позволяют однозначно определить ее положение на местности
- :16 обозначение существующего земельного участка
- :ЗУ1 обозначение образуемого земельного участка
- 35:28:0102006 обозначение кадастрового квартала
- земли общего пользования, проезды, проходы
- Зона территориальная или иная
- граница населенного пункта

Приложение к распоряжению начальника
управления по имущественным и земельным
отношениям Грязовецкого муниципального
района Вологодской области
от 08.07.2019 № 666-р

**Схема расположения земель с координатами
характерных точек границ
на кадастровом плане территории**

Условный номер земельного участка: _____		
Площадь земельного участка <u>205 м²</u>		
Обозначение характерных точек границ	Координаты, м	
	X	Y
1	2	3
1	325396,85	3147505,42
2	325395,11	3147506,40
3	325344,59	3147417,26
4	325346,33	3147416,27
1	325396,85	3147505,42



Масштаб 1500
Условные обозначения:
— граница образцевого участка
35:28:0101032: — кадастровый квартал
— граница существующих участков

Приложение к распоряжению начальника
Управления по имущественным и земельным
отношениям Грязовецкого муниципального
района Вологодской области
от 17.06.2019 № 592-р

Схема границ предполагаемых к использованию земель или части земельного участка
на кадастровом плане территории



Условный номер земельного участка - 35:28:0601054:3У1

Площадь земельного участка 15 м. кв.

Масштаб 1:500

Обозначение характерных точек границ участка	Координаты		Обозначение характерных точек границ участка	Координаты	
	Х	У		Х	У
Система координат МСК-35			Система координат МСК-35		
n1	302897,00	3176625,61	n3	302892,30	3176629,41
n2	302897,48	3176628,58	n4	302892,04	3176626,42
			n1	302897,00	3176625,61

Условный номер земельного участка - 35:28:0601054:3У2

Площадь земельного участка 26 м. кв.

Масштаб 1:500

Обозначение характерных точек границ участка	Координаты		Обозначение характерных точек границ участка	Координаты	
	Х	У		Х	У
Система координат МСК-35			Система координат МСК-35		
n5	302876,20	3176628,98	n7	302867,99	3176633,35
n6	302876,46	3176631,98	n8	302867,89	3176630,33
			n5	302876,20	3176628,98

Условные обозначения:

35:28:0601054:3У1



n4

- обозначение образуемого земельного участка;

- граница образуемого земельного участка;

- граница земельного участка, сведения о котором содержатся в ГКН;

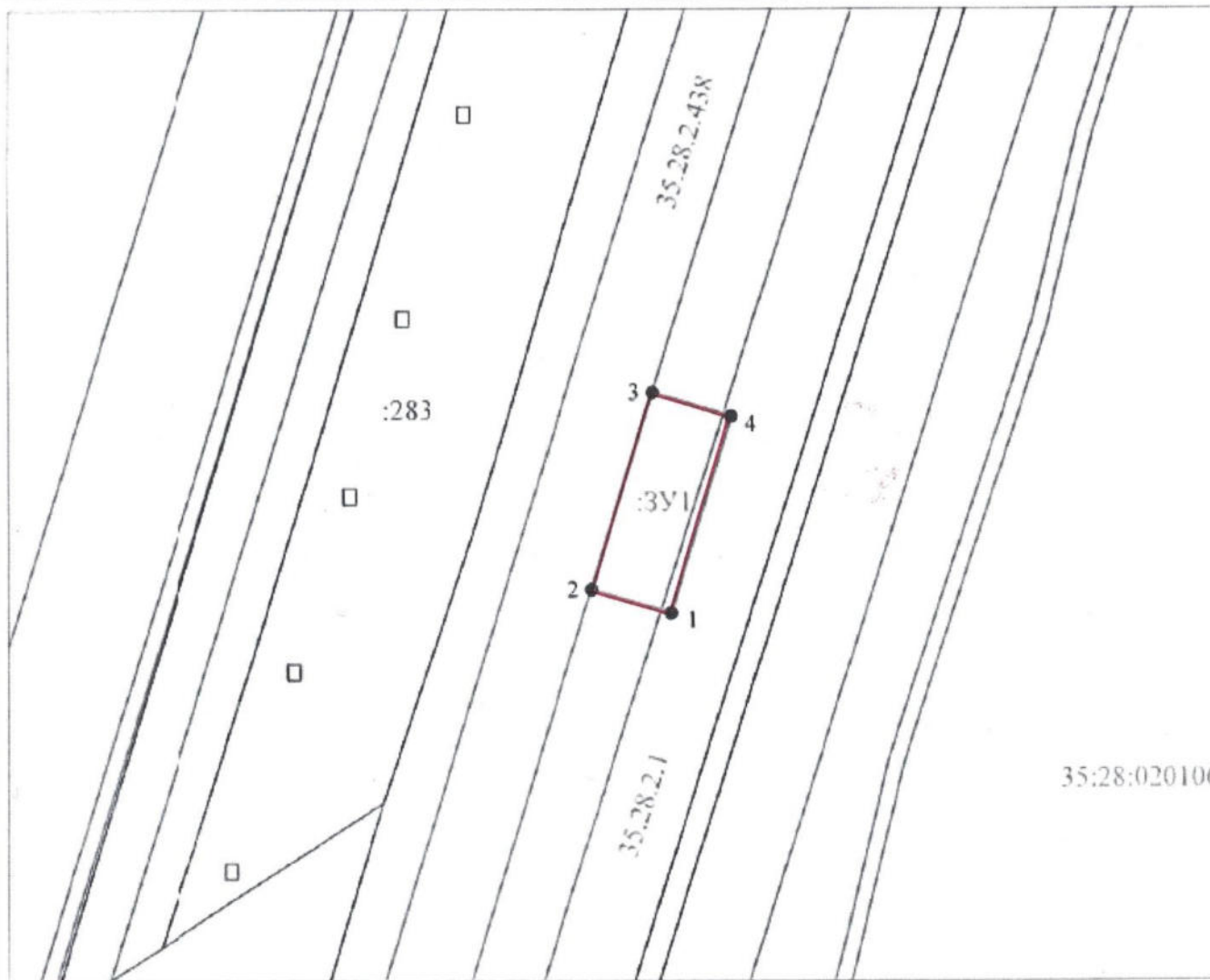
- граница кадастрового квартала;

- обозначение новой характерной точки границы образуемого земельного участка.

Приложение к распоряжению начальника
управления по имущественным и земельным
отношениям Грязовецкого муниципального
района Вологодской области
от 06.09.2019 № 850-р

**Схема расположения земель с координатами
характерных точек границ
на кадастровом плане территории**

Условный номер земельного участка:	ЗУ 1	
Площадь земельного участка	1100 м ²	
Обозначение характерных точек границ	Координаты, м	
	X	Y
1	2	3
1	314014,36	3182420,90
2	314020,33	3182400,77
3	314070,40	3182416,30
4	314064,33	3182436,41
1	314014,36	3182420,90



Масштаб 1:2000

Условные обозначения:

— испрашиваемый земельный участок

Приложение к распоряжению начальника
управления по имущественным и земельным
отношениям Грязовецкого муниципального
района Вологодской области
от 06.09.19 № 851-р

**Схема расположения земель с координатами
характерных точек границ
на кадастровом плане территории**

Условный номер земельного участка:	:ЗУ 1	
Площадь земельного участка	1072 м ²	
Обозначение характерных точек границ	Координаты, м	
	X	Y
1	2	3
1	310230,98	3181176,55
2	310239,98	3181157,57
3	310286,47	3181178,01
4	310278,34	3181197,21
1	310230,98	3181176,55



Масштаб 1:2000

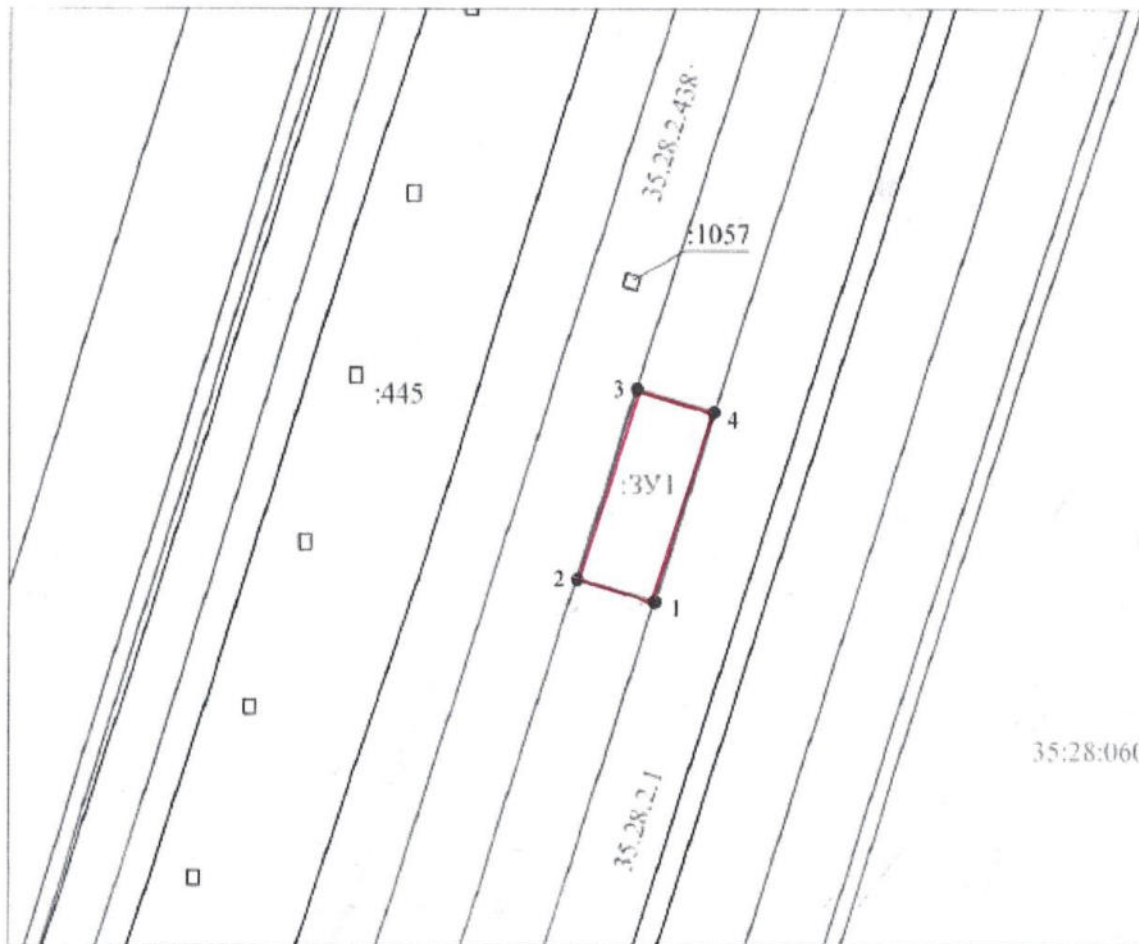
Условные обозначения:

— испрашиваемый земельный участок

Приложение к распоряжению начальника
управления по имущественным и земельным
отношениям Грязовецкого муниципального
района Вологодской области
от 06.09.2019 № 852-р

**Схема расположения земель с координатами
характерных точек границ
на кадастровом плане территории**

Условный номер земельного участка:	ЗУ 1	
Площадь земельного участка	1100 м ²	
Обозначение характерных точек границ	Координаты, м	
	X	Y
1	2	3
1	311364,18	3181646,00
2	311370,15	3181625,86
3	311420,21	3181641,40
4	311414,14	3181661,50
1	311364,18	3181646,00



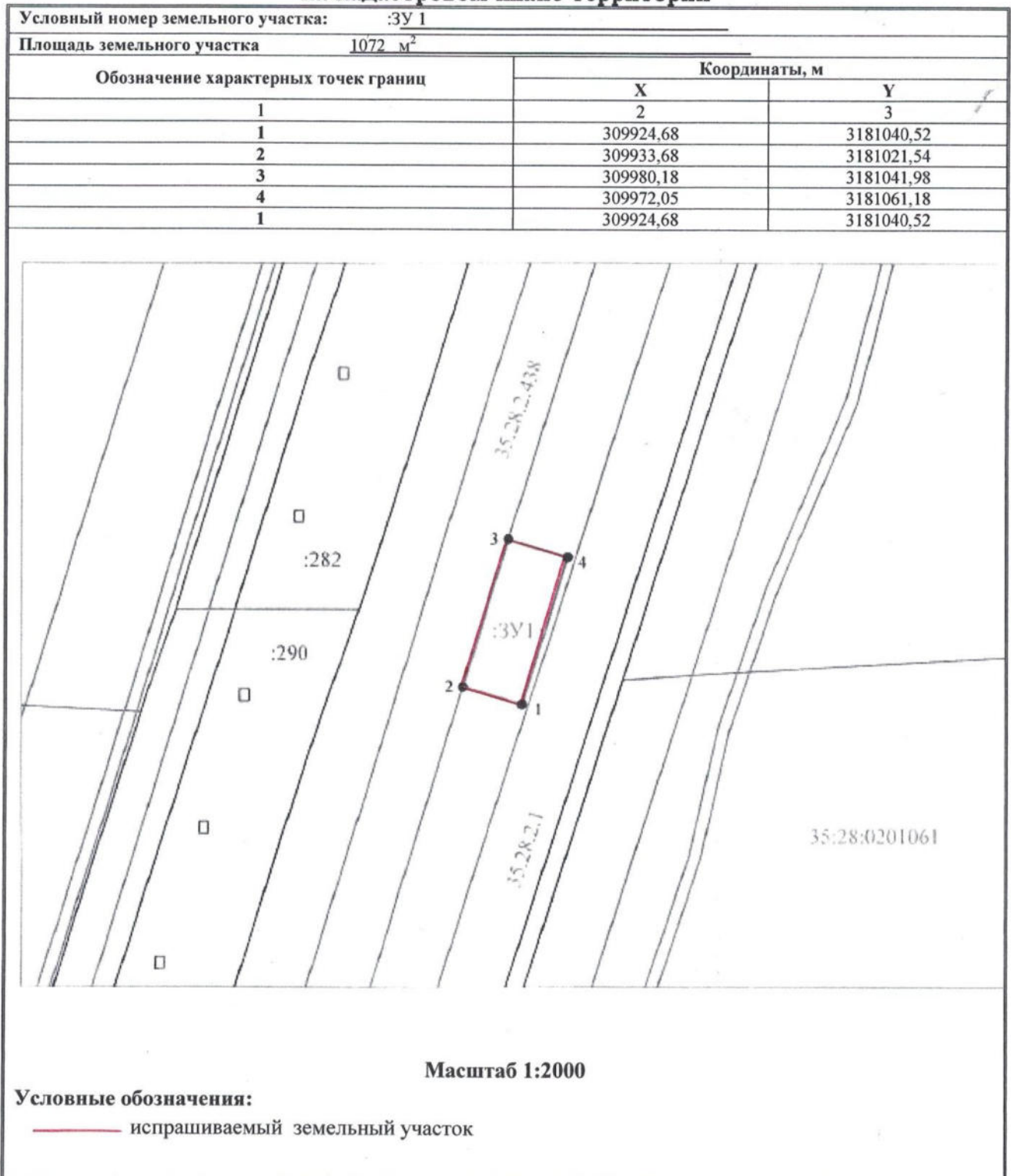
Масштаб 1:2000

Условные обозначения:

— испрашиваемый земельный участок

Приложение к распоряжению начальника
управления по имущественным и земельным
отношениям Грязовецкого муниципального
района Вологодской области
от 06.09.19 № 853-п

**Схема расположения земель с координатами
характерных точек границ
на кадастровом плане территории**



Приложение к распоряжению начальника
управления по имущественным и земельным
отношениям Грязовецкого муниципального
района Вологодской области
от 06.09, 2019 № 854-р

**Схема расположения земель с координатами
характерных точек границ
на кадастровом плане территории**

Условный номер земельного участка:	ЗУ 1	
Площадь земельного участка	1075 м ²	
Обозначение характерных точек границ	Координаты, м	
	X	Y
1	2	3
1	309508,91	3180854,86
2	309517,91	3180835,88
3	309564,29	3180856,56
4	309556,07	3180875,89
1	309508,91	3180854,86



Масштаб 1:2000

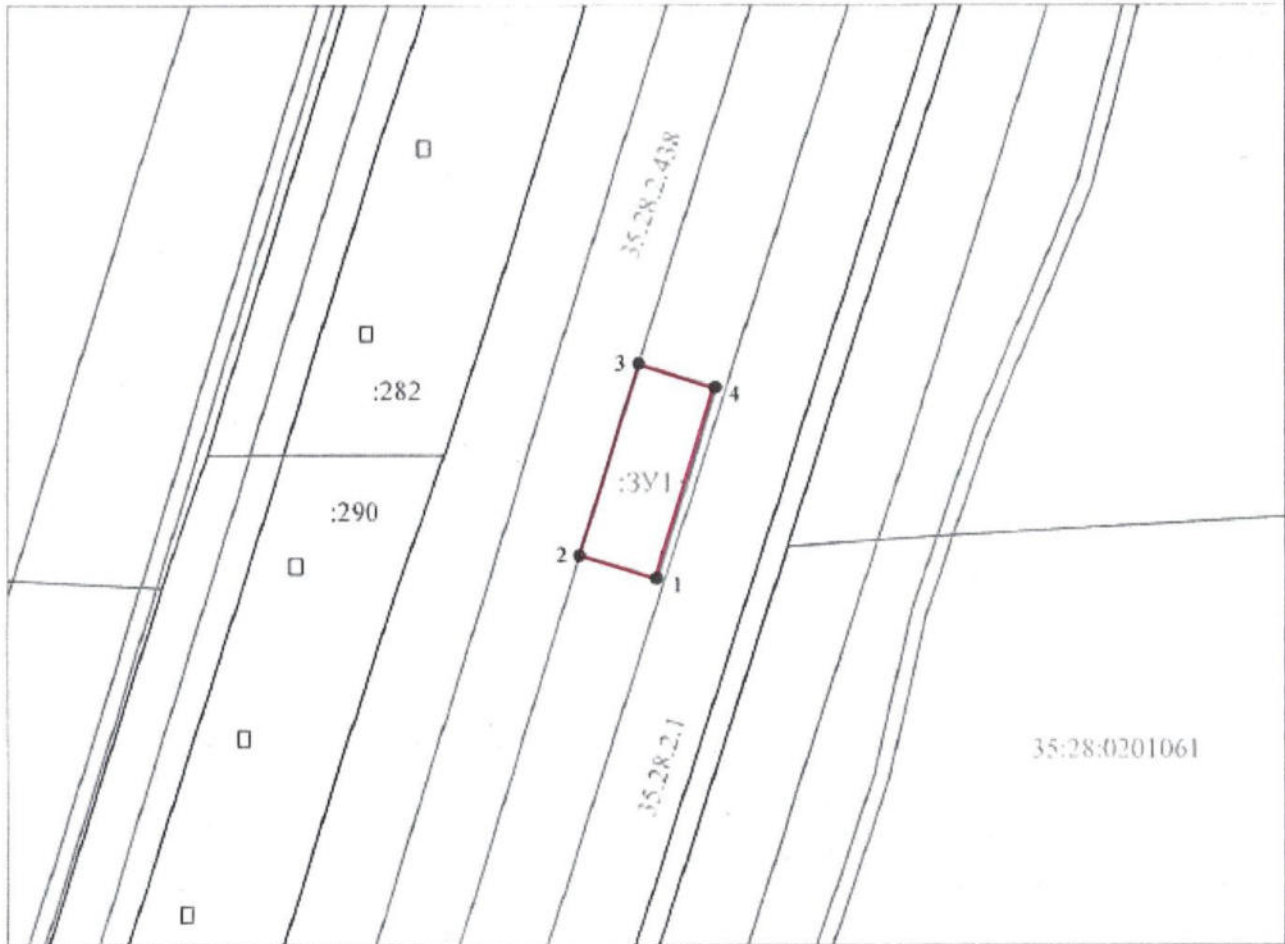
Условные обозначения:

— испрашиваемый земельный участок

Приложение к распоряжению начальника
управления по имущественным и земельным
отношениям Грязовецкого муниципального
района Вологодской области
от 06.09.2019 № 855-р

**Схема расположения земель с координатами
характерных точек границ
на кадастровом плане территории**

Условный номер земельного участка:	:ЗУ 1	
Площадь земельного участка	1100 м ²	
Обозначение характерных точек границ	Координаты, м	
	X	Y
1	2	3
1	315704,01	3182947,45
2	315710,00	3182927,30
3	315760,06	3182942,84
4	315753,99	3182962,94
1	315704,04	3182947,45



Масштаб 1:2000

Условные обозначения:

— испрашиваемый земельный участок

Приложение к распоряжению начальника
управления по имущественным и земельным
отношениям Грязовецкого муниципального
района Вологодской области
от 06.09.2019 № 856-р

**Схема расположения земель с координатами
характерных точек границ
на кадастровом плане территории**

Условный номер земельного участка: :ЗУ 1			
Площадь земельного участка 1108 м ²			
Обозначение характерных точек границ	Координаты, м		
	X	Y	
1	2	3	
1	317678,06	3183680,89	
2	317691,28	3183664,57	
3	317731,77	3183698,35	
4	317718,61	3183714,71	
1	317678,06	3183680,89	

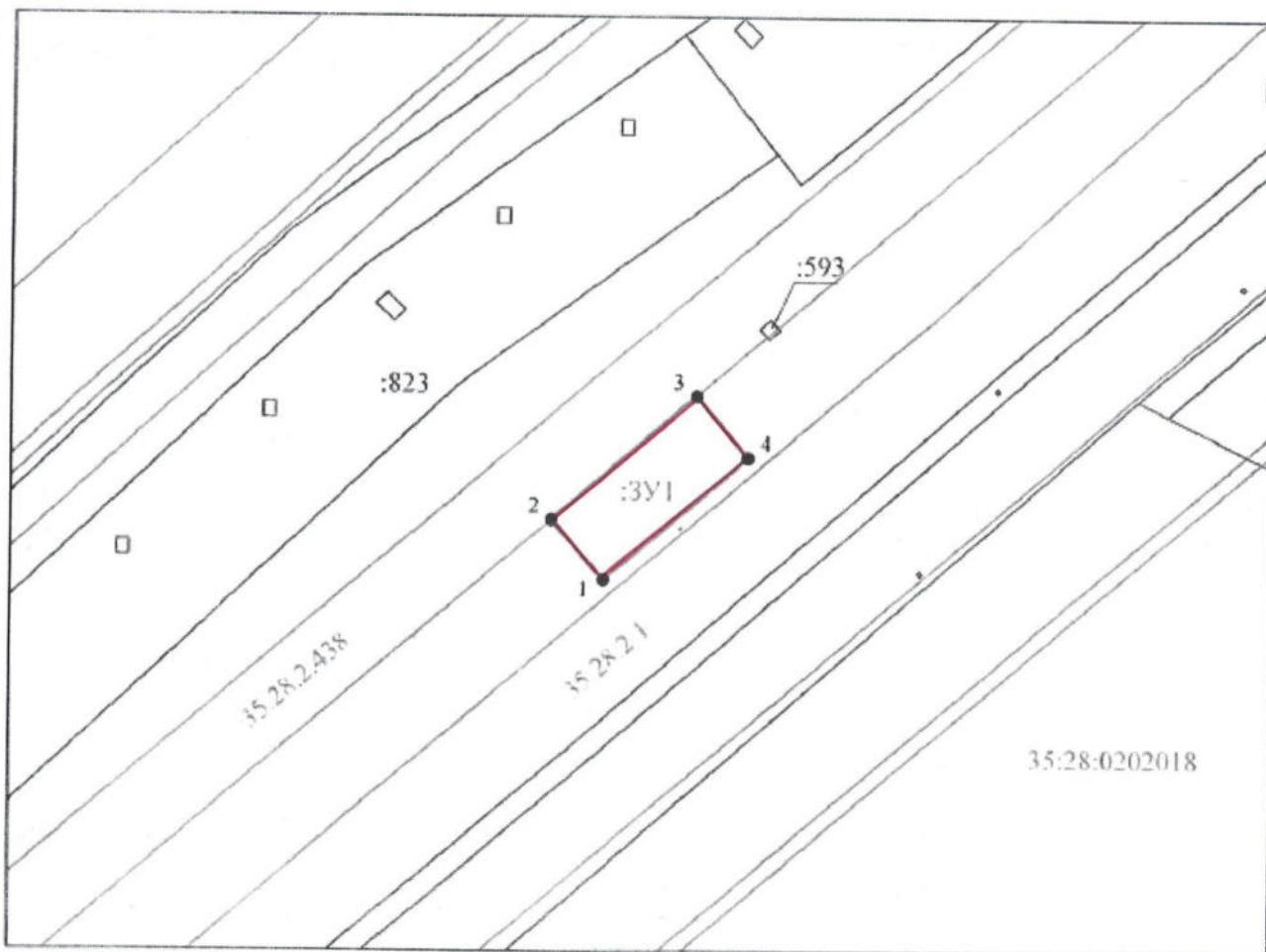
Масштаб 1:2000

Условные обозначения:
— испрашиваемый земельный участок

Приложение к распоряжению начальника
управления по имущественным и земельным
отношениям Грязовецкого муниципального
района Вологодской области
от 06.09.2019 № 854-р

**Схема расположения земель с координатами
характерных точек границ
на кадастровом плане территории**

Условный номер земельного участка:	:3У1	
Площадь земельного участка	1050 м ²	
Обозначение характерных точек границ	Координаты, м	
	X	Y
1	2	3
1	320595,28	3187510,72
2	320611,24	3187497,10
3	320643,70	3187535,11
4	320627,68	3187548,75
1	320595,28	3187510,72



Масштаб 1:2000

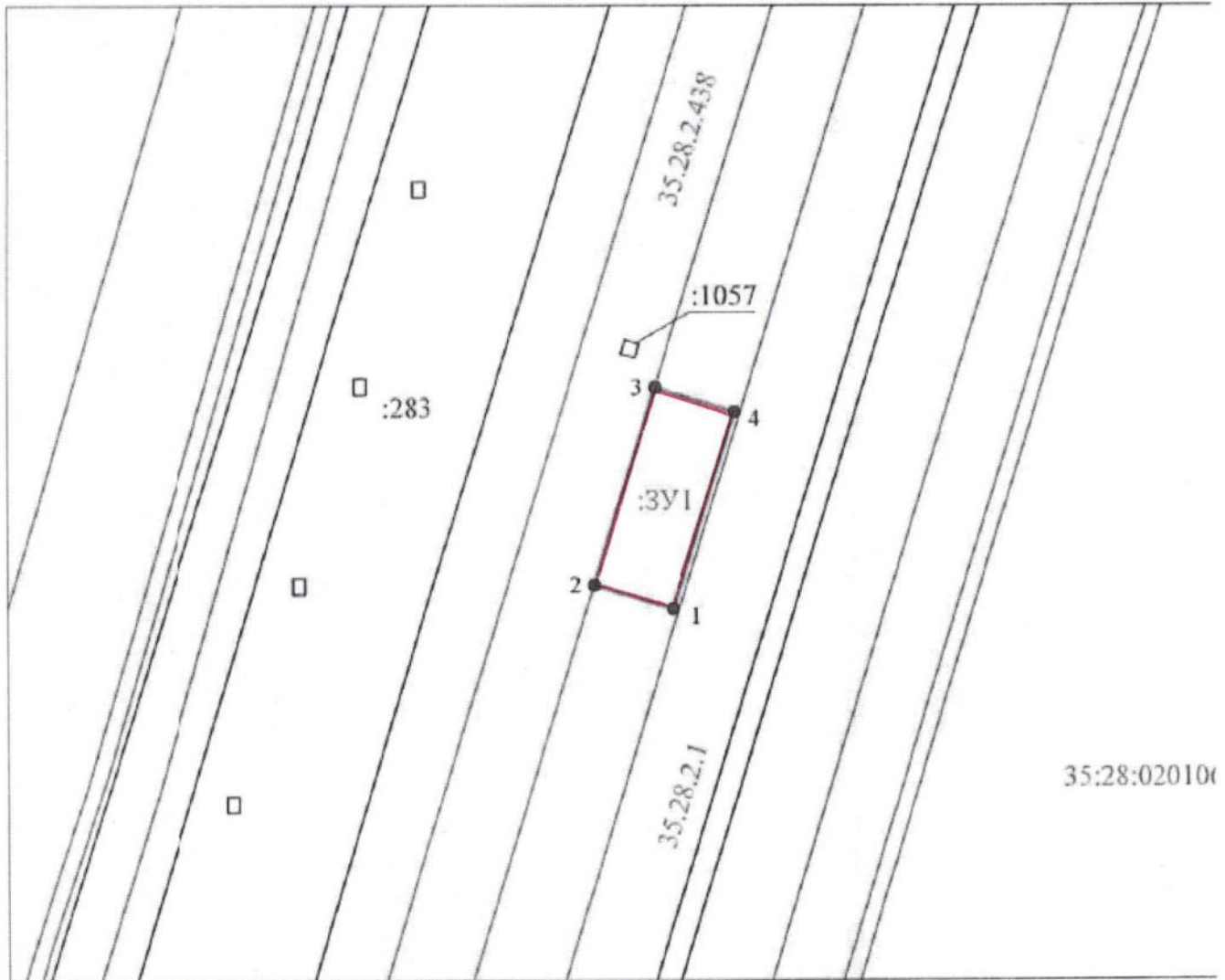
Условные обозначения:

испрашиваемый земельный участок

Приложение к распоряжению начальника управления по имущественным и земельным отношениям Грязовецкого муниципального района Вологодской области
от _____ № _____

**Схема расположения земель с координатами
характерных точек границ
на кадастровом плане территории**

Условный номер земельного участка:	:ЗУ 1	
Площадь земельного участка	1099 м ²	
Обозначение характерных точек границ	Координаты, м	
	X	Y
1	2	3
1	314998,29	3182728,41
2	315004,26	3182708,28
3	315054,32	3182723,82
4	315048,25	3182743,92
1	314998,29	3182728,41



Масштаб 1:2000

Условные обозначения:

——— испрашиваемый земельный участок

Приложение к распоряжению начальника
Управления по имущественным и земельным
отношениям Грязовецкого муниципального
района Вологодской области
от 14.04.2019 № 698-р

Схема границ предполагаемых к использованию земель или части земельного участка
на кадастровом плане территории



Условный номер земельного участка - 35:28:0103014:3У1

Площадь земельного участка 776 м. кв.

Масштаб 1:1000

Обозначение характерных точек границ участка	Координаты		Обозначение характерных точек границ участка	Координаты	
	Х	у		Х	у
Система координат МСК-35			Система координат МСК-35		
n1	318340,46	3167430,24	n6	318177,16	3167361,64
n2	318339,01	3167433,97	n7	318181,15	3167361,87
n3	318306,56	3167421,41	n8	318179,79	3167384,90
n4	318203,07	3167402,82	n9	318204,45	3167399,01
n5	318175,65	3167387,14	n10	318307,65	3167417,55

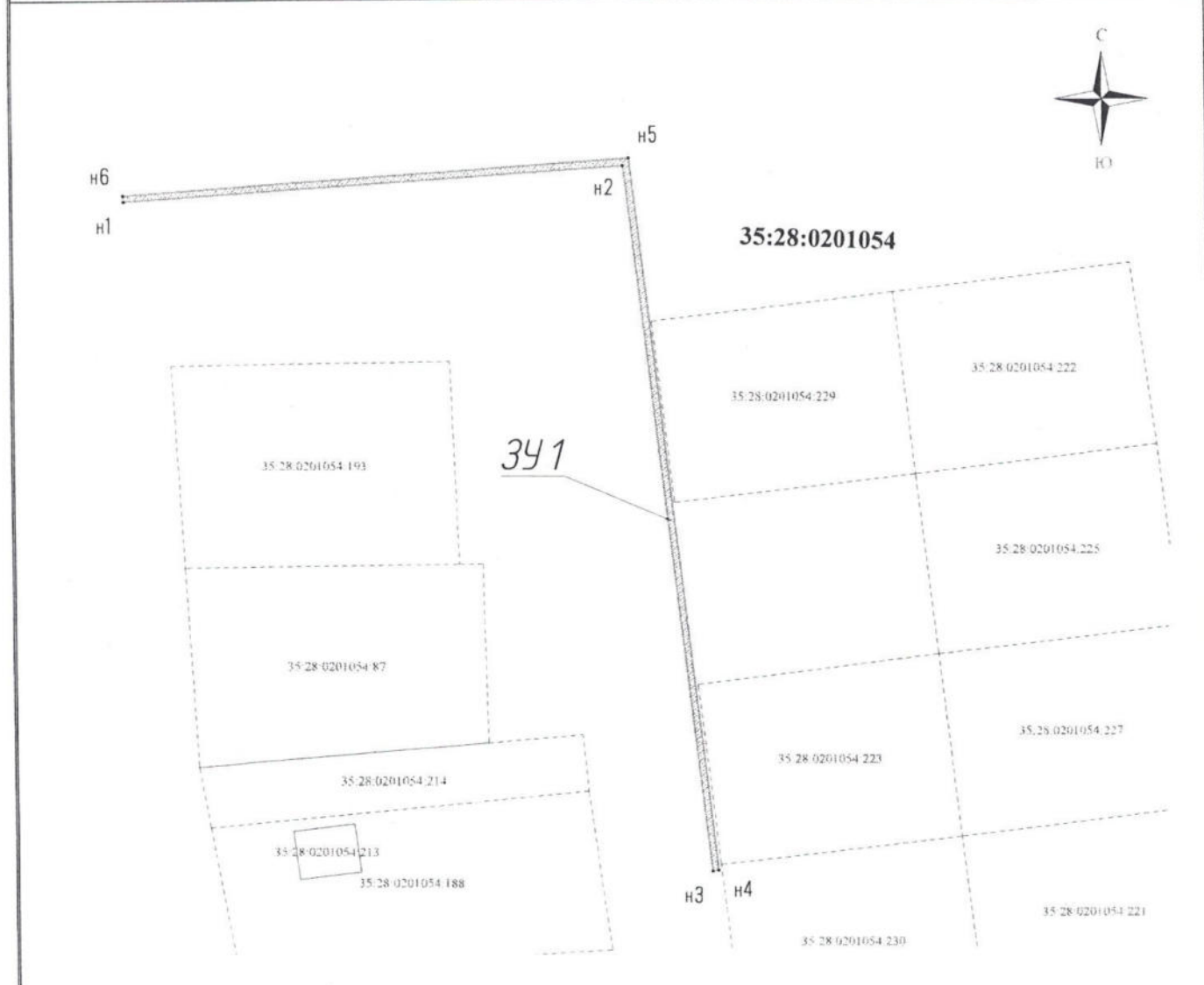
Условные обозначения:

35:28:0103014:3У1 - обозначение образуемого земельного участка;
 - граница образуемого земельного участка.

Приложение к распоряжению начальника
Управления по имущественным и земельным
отношениям Грязовецкого муниципального
района Вологодской области
от 22.07.2019 № 708-р

**Схема расположения земельного участка
на кадастровом плане территории**

Условный номер земельного участка:ЗУ1		
Площадь земельного участка 201 кв.м		
Обозначение характерных точек границ	Координаты, м	
	X	Y
н1	320703,19	3174577,77
н2	320109,28	3174659,84
н3	320593,70	3174674,23
н4	320593,84	3174675,22
н5	320710,55	3174660,84
н6	320704,19	3174577,70
н1	320703,19	3174577,77



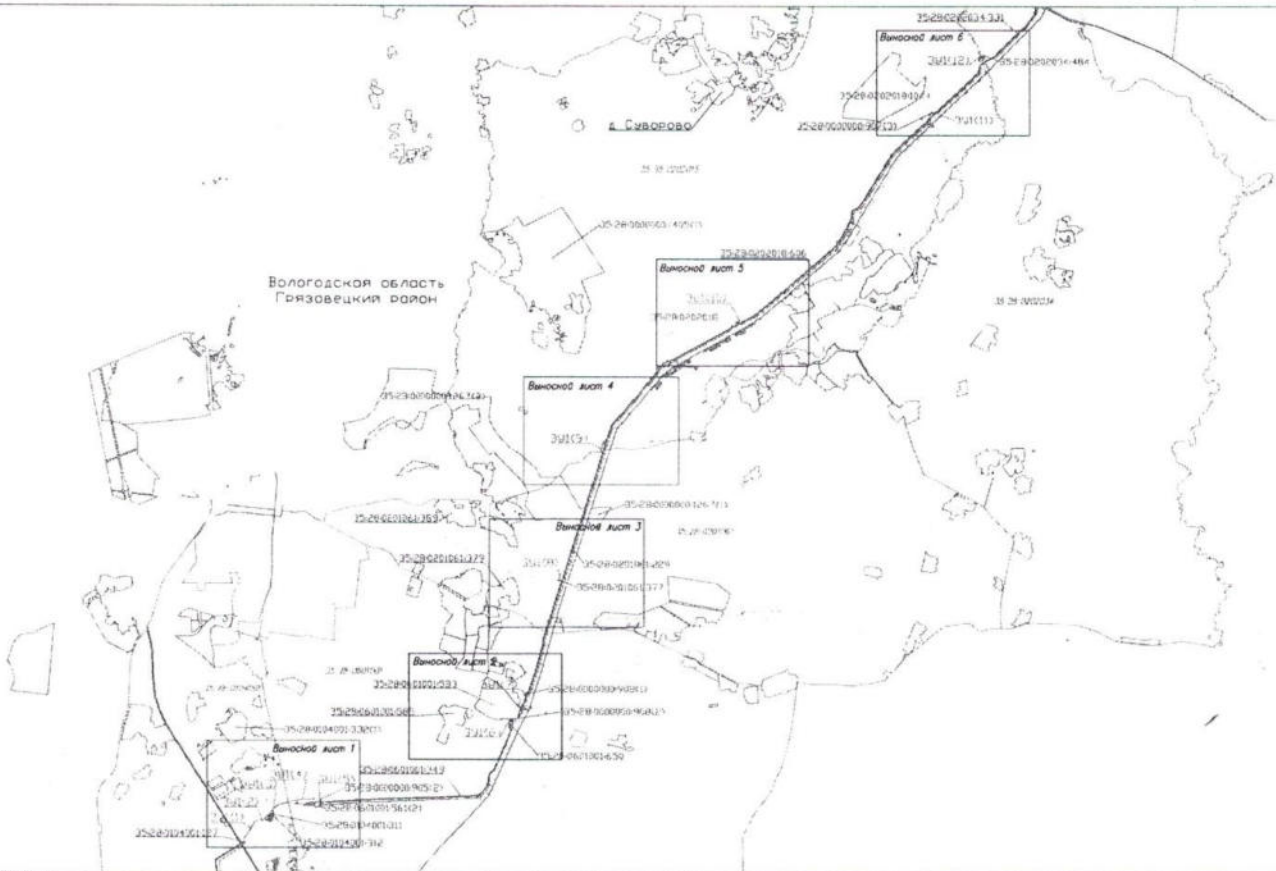
Масштаб 1:500

Условные обозначения:

испрашиваемый земельный участок

СХЕМА ГРАНИЦ ПРЕДЛАГАЕМЫХ К ИСПОЛЬЗОВАНИЮ
ЗЕМЕЛЬ ИЛИ ЧАСТИ ЗЕМЕЛЬНОГО УЧАСТКА НА КАДАСТРОВом ПЛАНЕ ТЕРРИТОРИИ

Общая площадь испрашиваемого земельного участка 35 28 0000000.3У1=10741 кв.м.



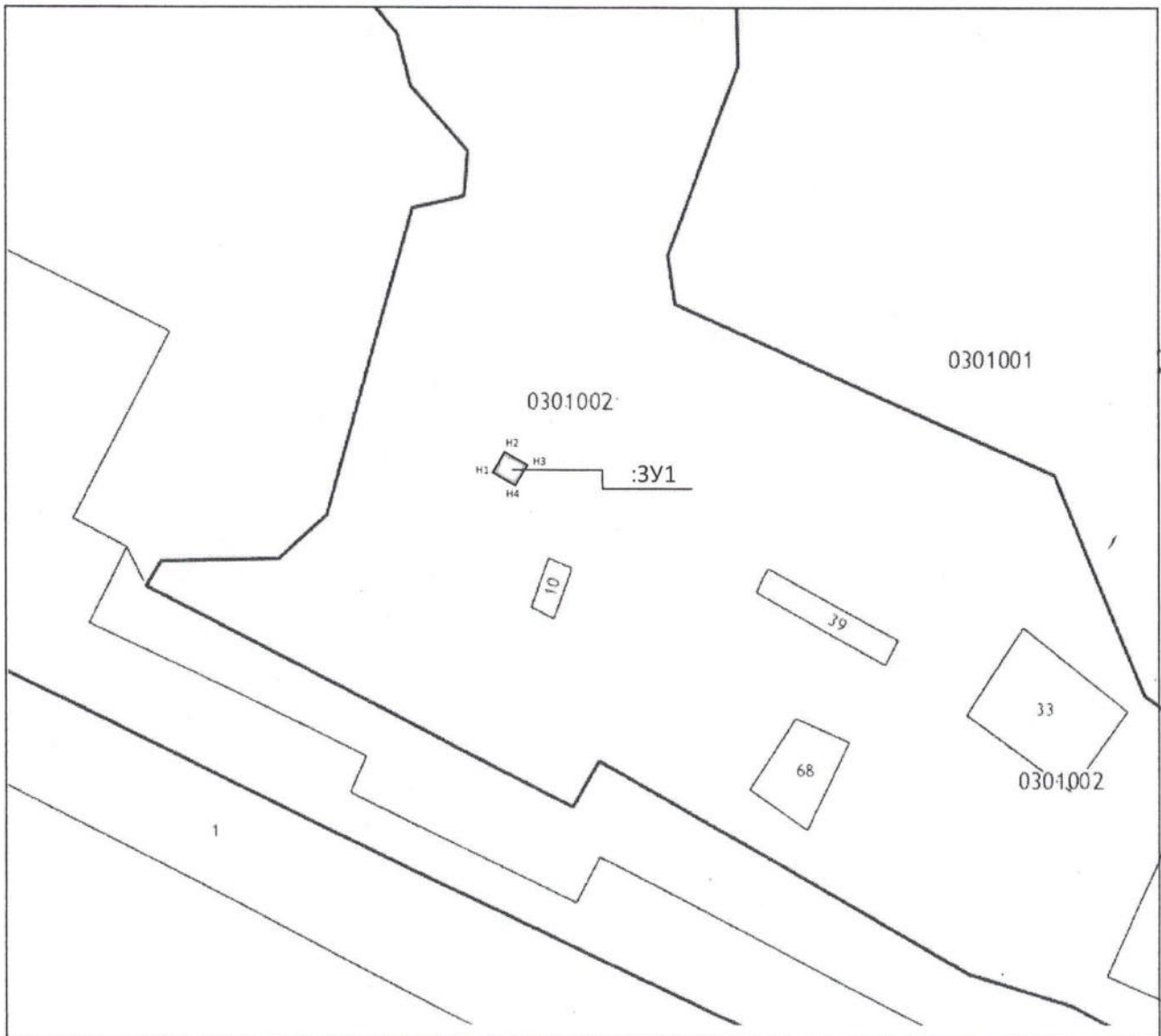
Условные обозначения:
— граница испрашиваемого земельного участка
— граница учтенного земельного участка
— граница кадастрового квартала

Система координат МСК-35 зона 3
Масштаб 1:85000

Приложение к распоряжению управления
по имущественным и земельным отношениям
Грязовецкого муниципального района
Вологодской области
От 28.08.2019 № 821-р

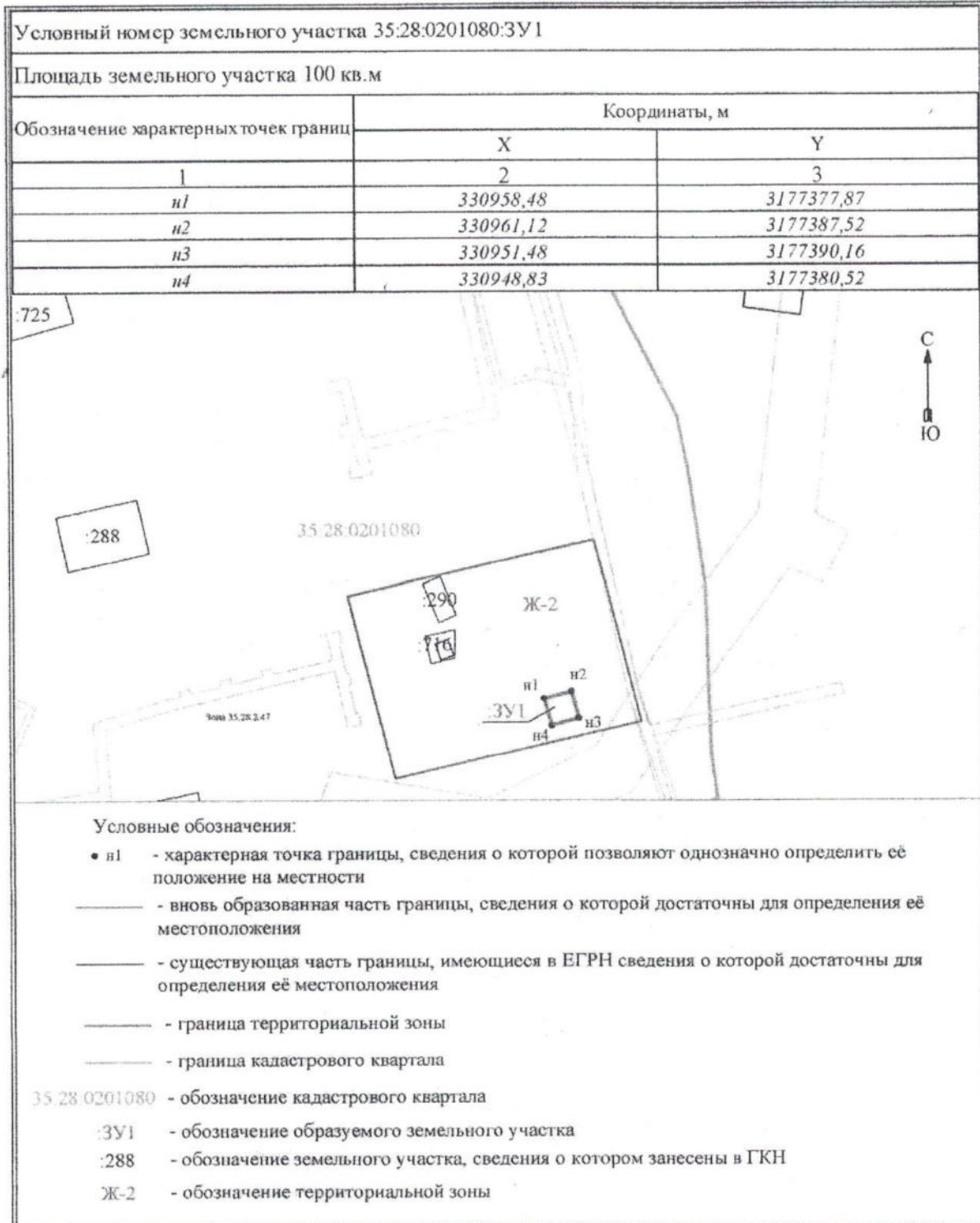
**Схема расположения земель с координатами
характеристик поворотных точек границ на кадастровом плане территории**

Условный номер земельного участка : 35:28:0301002:ЗУ1		
Площадь земельного участка 64м ²		
Обозначение характерных точек границ	Координаты, м	
	X	Y
1	2	3
n1	335972.68	3178166.47
n2	335979.62	3178170.39
n3	335975.70	3178177.38
n4	335968.76	3178173.40
n1	335972.68	3178166.47



Приложение к распоряжению начальника
Управления по имущественным и земельным
отношениям Грязовецкого муниципального
района Вологодской области
от 19.04.2019 № 351-р

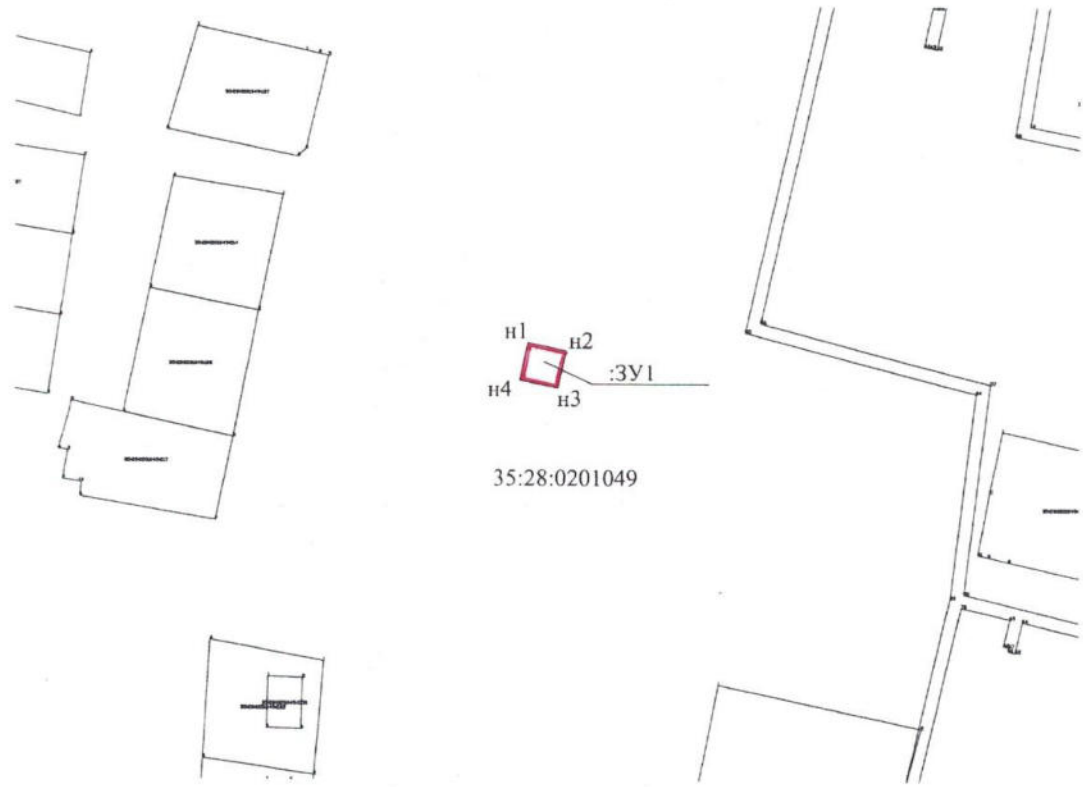
Схема расположения земельного участка
на кадастровом плане территории



Приложение к распоряжению начальника
управления по имущественным и земельным
отношениям Грязовецкого муниципального
района Вологодской области
от 30.08.2019 № 825-р

**Схема расположения земель с координатами
характерных точек границ на кадастровом плане территории**

Условный номер земельного участка : 35:28:0102049:3У1		
Площадь земельного участка 144 кв.м.		
Обозначение характерных точек границ	Координаты, м	
	X	Y
н1	323952,02	3173937,11
н2	323949,56	3173948,85
н3	323937,81	3173946,39
н4	323940,28	3173934,64
н1	323952,02	3173937,11

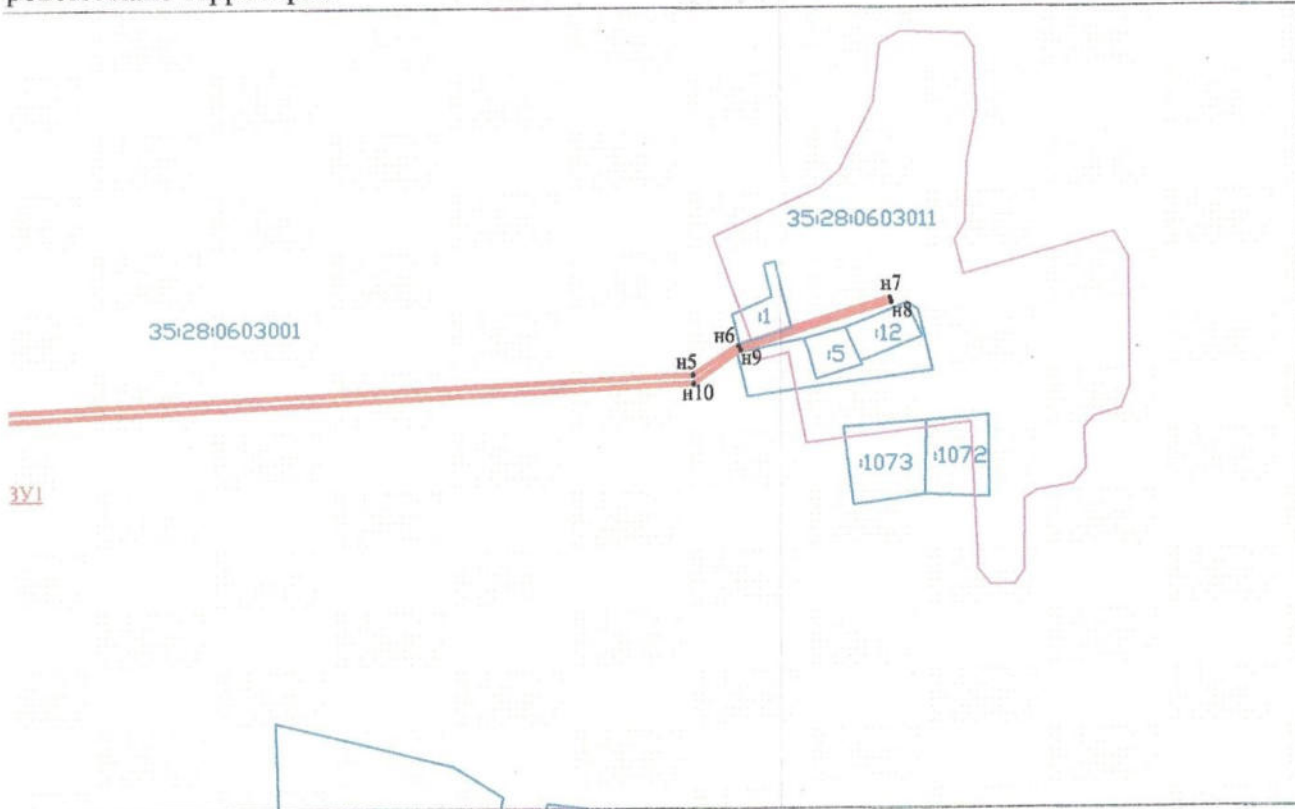


Условные обозначения:

 испрашиваемый земельный участок

Приложение к распоряжению начальника
Управления по имущественным и земельным
отношениям Грязовецкого муниципального
района Вологодской области
от 06.09.2019 № 849-р

пользованию земель или части земельного участка
в том плане территории



Условные обозначения:




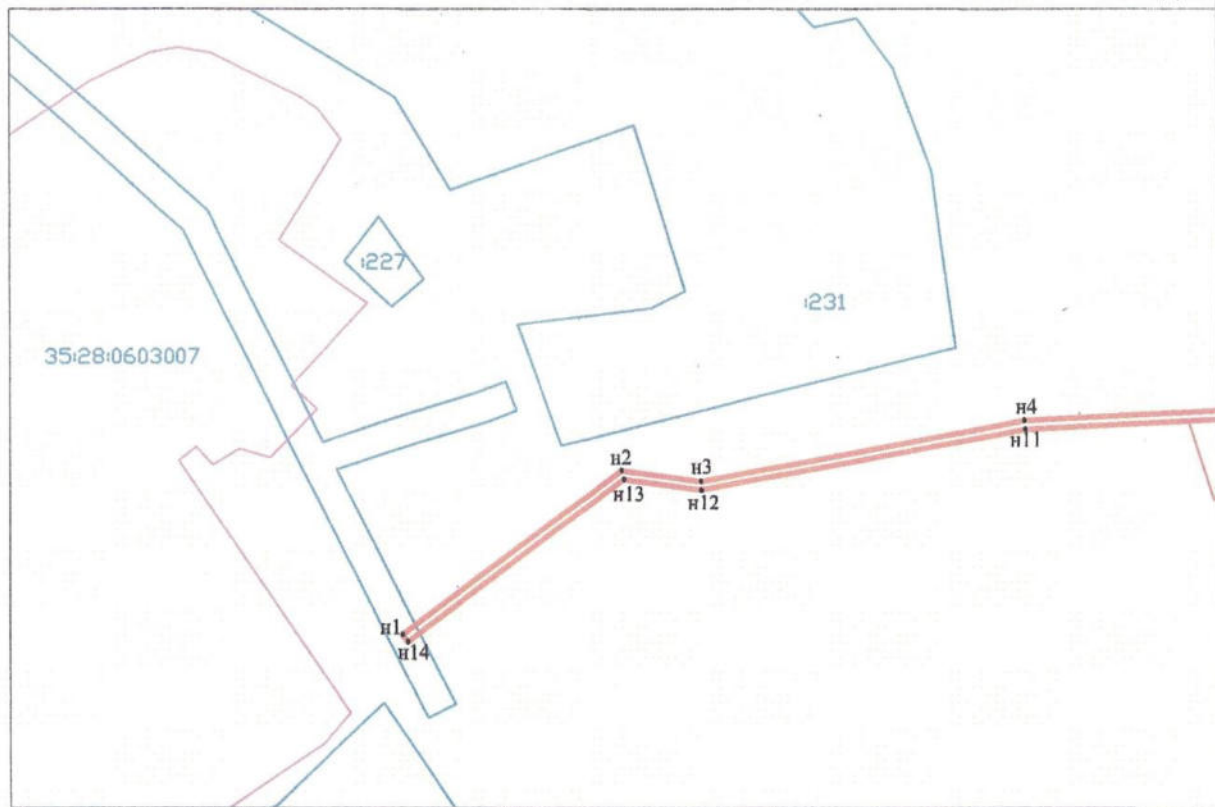
- ЗУ1** - обозначение образуемого земельного участка;
-  - граница образуемого земельного участка;
-  - граница земельного участка, сведения о котором содержатся в ГКН;
-  - граница кадастрового квартала;
- n1** - обозначение новой характерной точки границы образуемого земельного участка.

Схема границ предполагаемых к ис
на кадаст



Условный номер земельного участка - :ЗУ1

Площадь земельного участка 7031 м. кв.

Масштаб 1:5000

Обозначение характерных точек границ участка	Координаты		Обозначение характерных точек границ участка	Координаты	
	Система координат МСК-35	X		у	Система координат МСК-35
n1	295504,31	3178843,72	n8	295734,20	3180031,14
n2	295618,54	3178997,08	n9	295700,83	3179925,65
n3	295611,00	3179052,31	n10	295677,55	3179892,86
n4	295653,15	3179278,11	n11	295647,18	3179278,81
n5	295683,54	3179892,56	n12	295604,92	3179052,46
n6	295703,55	3179924,28	n13	295612,26	3178998,70
n7	295737,06	3180030,24	n14	295499,49	3178847,30

Приложение к распоряжению начальника управления по имущественным и земельным отношениям Грязовецкого муниципального района Вологодской области от 20.09.2019 № 889-р

Схема расположения земельного участка предполагаемого к использованию на кадастровом плане территории


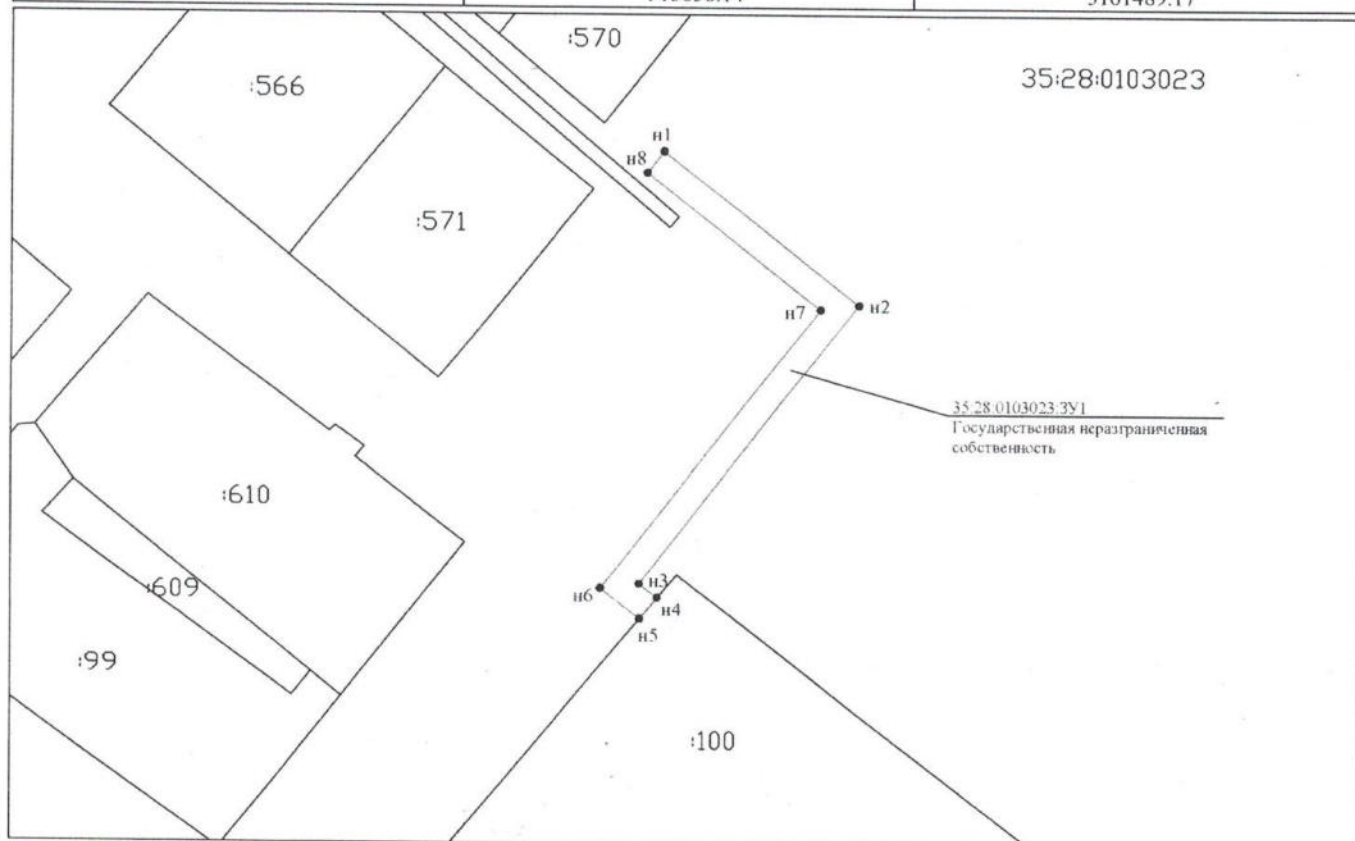


Схема границ земель или части земельного участка на кадастровом плане территории для размещения объекта: "Участок газораспределительной сети Вологодская обл., р-н Грязовецкий, с/с Покровский, д Скородумка, ул Школьная, д 54, до границы земельного участка с кадастровым номером 35:28:0103023:100, код стройки 19\14-003377"

Условный номер земельного участка 35:28:0103023:3У1		
Площадь земельного участка 365 кв.м.		
Обозначение характерных точек границ	Координаты, м	
	X	Y
н1	313658.14	3161489.17
н2	313635.89	3161517.68
н3	313594.99	3161485.77
н4	313592.88	3161488.43
н5	313589.80	3161485.87
н6	313594.31	3161480.17
н7	313635.20	3161512.07
н8	313654.98	3161486.71
н1	313658.14	3161489.17



Масштаб 1:1000

Система координат: МСК-35 3 зона

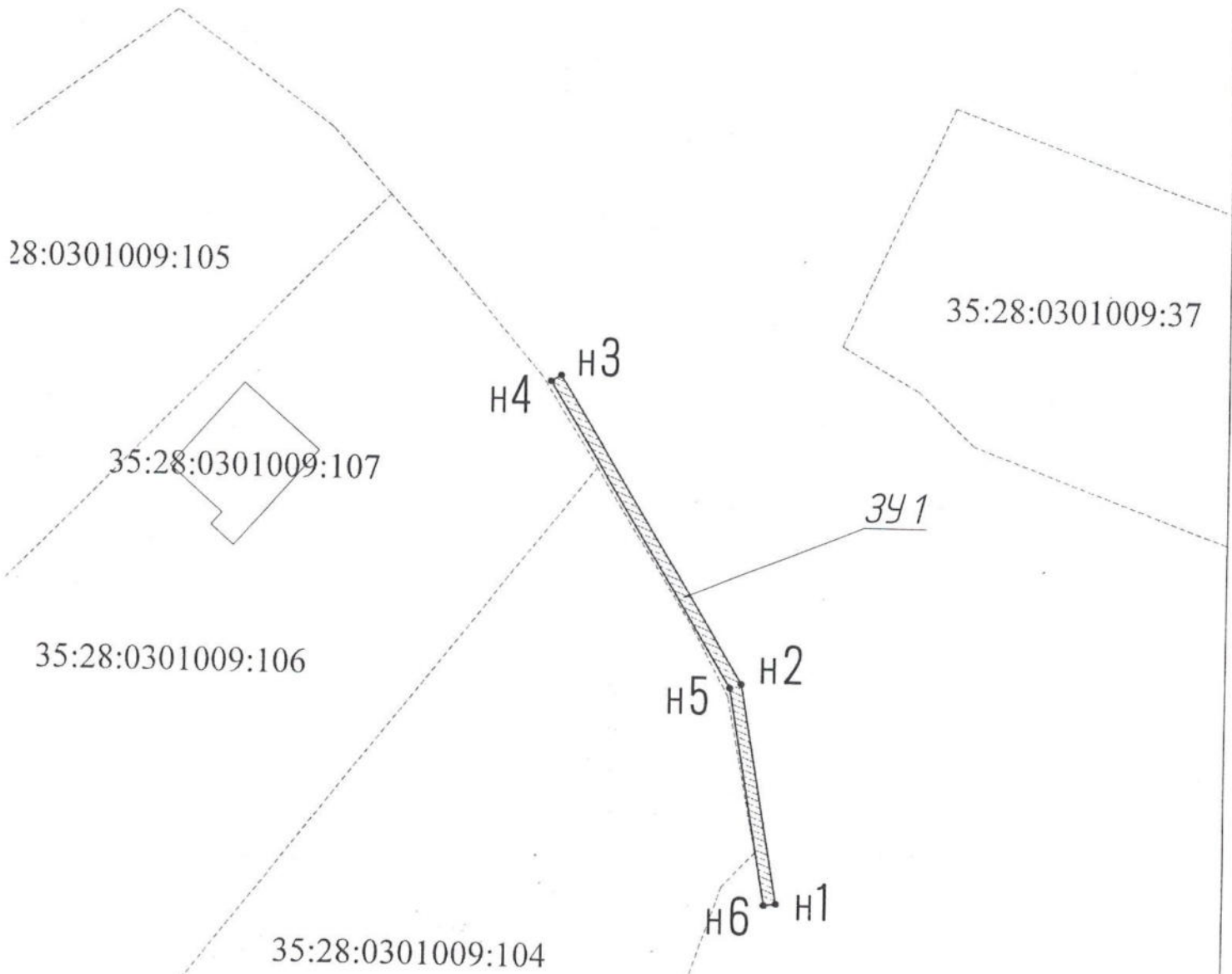
Условные обозначения:

- (solid line) - вновь образованная часть границы, сведения о которой достаточны для определения ее местоположения
- (dashed line) - существующая часть границы, имеющиеся в ЕГРН сведения о которой достаточны для определения ее местоположения
- - характерная точка границы, сведения о которой позволяют однозначно определить ее положение на местности
- н1 - обозначение характерной точки границы, сведения о которой позволяют однозначно определить ее положение на местности
- 35:28:0103023:3У1 - обозначение образуемого земельного участка
- :100 - кадастровый номер земельного участка в соответствующем кадастровом квартале
- 35:28:0103023 - номер кадастрового квартала

Схема расположения земельного участка
предполагаемого к использованию на кадастровом
плане территории

Приложение
к распоряжению начальника Управления
по имущественным и земельным
отношениям Грязовецкого
муниципального района Вологодской
области от 22.10.2019 № 984-р

35:28:0301009



Грязовецкий муниципальный район,
деревня Гога

Масштаб 1:500

Условные обозначения:

— граница образуемого участка

35:28:0301009 номер кадастрового квартала

--- граница существующих участков

/// доступ (проходы, проезды)

Геоданные Условного земельного участка :
ЗУ1

Периметр 110 м. Общая площадь 54 кв.м.

I	Координаты, м	
	X	Y
Система координат МСК-35, зона 3		
n1	339564.48	3185150.49
n2	339583.06	3185147.34
n3	339608.85	3185131.7
n4	339608.33	3185130.84
n5	339582.71	3185146.39
n6	339564.34	3185149.48

Схема расположения земельного участка
предполагаемого к использованию на кадастровом
плане территории

Приложение
к распоряжению начальника Управления
по имущественным и земельным
отношениям Грязовецкого
муниципального района Вологодской
области от 22.10.2019 № 982-р



35:28:0301003:71

35:28:0301003:69

35:28:0301003

н5

н4

н3

н2

3У1

н6

н1

35:28:0301004:90

35:28:0301004:91

35:28:0301004

Грязовецкий муниципальный район,
деревня Надорожный Липовин

Масштаб 1:500

Условные обозначения

— граница образуемого участка

35:28:0301003 номер кадастрового квартала

- - - граница существующих участков

▨ доступ (проходы, проезды)

Геоданные Условного земельного участка:
ЗУ1

Периметр 88 м. Общая площадь 178 кв.м.

1	Координаты, м	
	X	Y
Система координат МСК-35, зона 3		
н1	341437.73	3185680.92
н2	341486.21	3185670.97
н3	341493.41	3185707.77
н4	341494.39	3185707.57
н5	341487	3185669.78
н6	341437.53	3185679.94

Схема расположения земельного участка
предполагаемого к использованию на кадастровом
плане территории

Приложение
к распоряжению начальника Управления
по имущественным и земельным
отношениям Грязовецкого
муниципального района Вологодской
области от 22.10.2019 № 983-р



0301014

2 4

3У1

н4

н1

н3

н2

2 5

2 6

3 9

4 0

35:28:0301014

Вологодская область, Грязовецкий муниципальный район,
с/п Комьянское, с Воскресенское.

Масштаб 1:500

Условные обозначения:

— граница образуемого участка

35:28:0301014 номер кадастрового квартала

----- граница существующих участков

▨ доступ (проходы, проезды)

Геоданные Условного земельного участка:
ЗУ1

Периметр 82 м. Общая площадь 40 кв. м.

I	Координаты, м	
	X	Y
Система координат МСК-35		
н1	335355.56	3188517.02
н2	335353.47	3188556.97
н3	335354.47	3188557.02
н4	335356.56	3188517.08

Приложение к распоряжению начальника
Управления по имущественным и
земельным отношениям Грязовецкого
муниципального района Вологодской
области

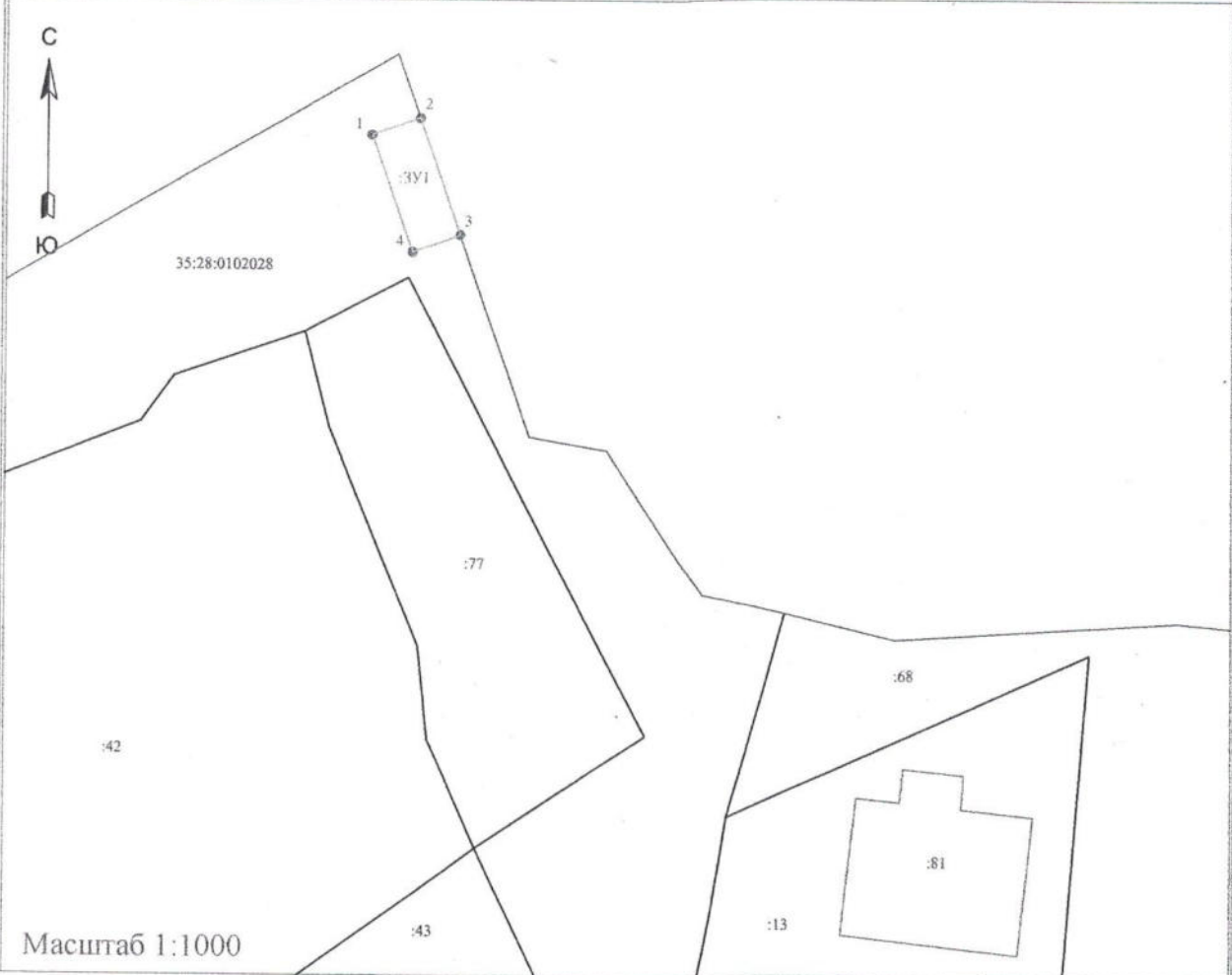
от 21.10.2019 № 971-р

Схема расположения земельного участка на кадастровом плане территории

Условный номер земельного участка 35:28:0102028:3У1 Система координат МСК-35

Площадь земельного участка 30 кв.м.

Обозначение характерной точки	Координаты, м	
	X	Y
3У1	1	331351.03
	2	331352.19
	3	331344.17
	4	331343.01

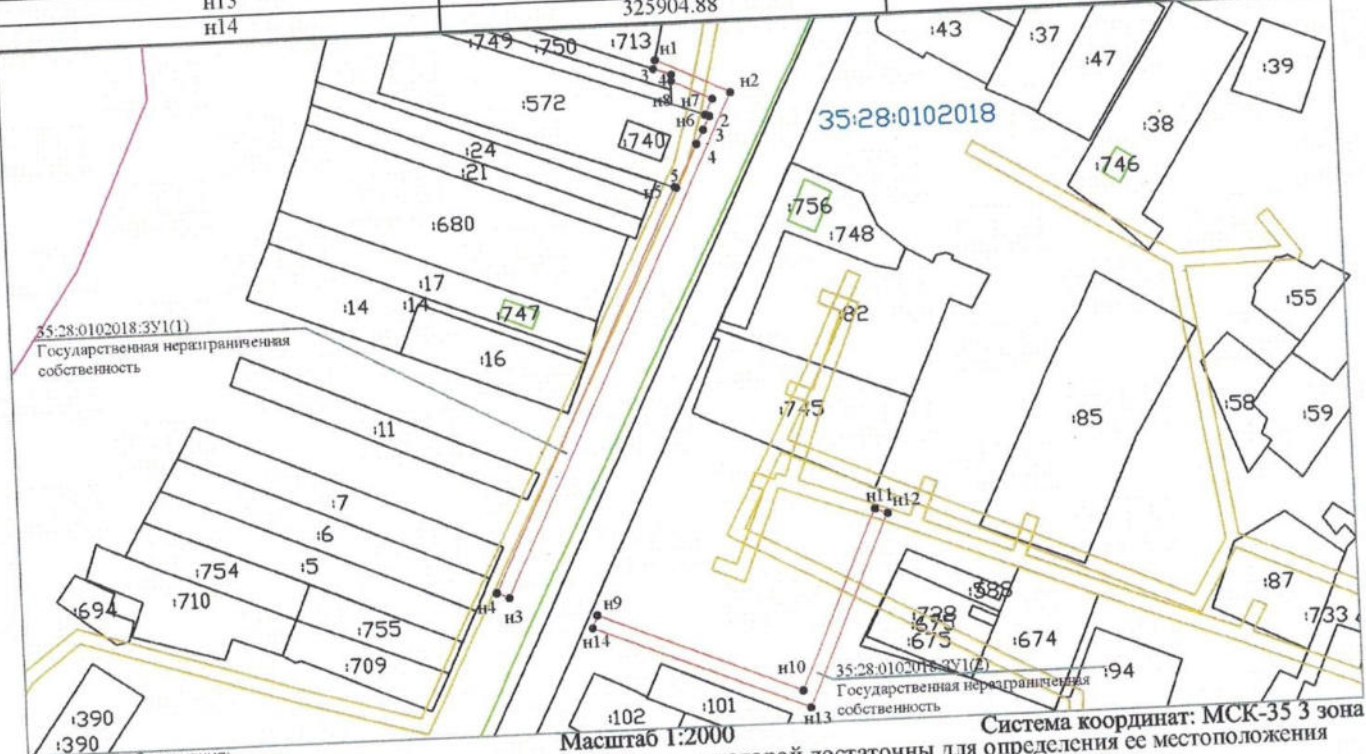


Условные обозначения:

- - граница земельных участков, сведения о которых имеются в ЕГРН
- - граница испрашиваемого участка
- 35:28:0102028 - обозначение кадастрового квартала
- - граница кадастрового квартала
- :3У1 - обозначение образуемого земельного участка

Схема границ земель или части земельного участка на кадастровом плане территории для размещения объекта: "Участок газораспределительного участка с кадастровым номером 35:28:0102018:713, код стройки деревня Юрово, до границы земельного участка с кадастровым номером 19:14-002152"

Обозначение характерных точек границ	Координаты, м	
	X	Y
н1	326070.07	3159990.91
н2	326059.56	3160012.50
н3	325914.76	3159940.99
н4	325916.28	3159937.29
н5	326032.65	3159994.72
5	326032.43	3159995.32
4	326044.52	3160001.69
3	326048.87	3160003.98
2	326052.71	3160006.00
н6	326053.12	3160004.85
н7	326057.74	3160007.13
н8	326063.55	3159995.31
4	326065.50	3159995.36
3	326067.38	3159990.23
н9	325908.58	3159966.52
н10	325884.13	3160025.92
н11	325936.13	3160049.16
н12	325934.61	3160052.86
н13	325878.96	3160027.99
н14	325904.88	3159965.00

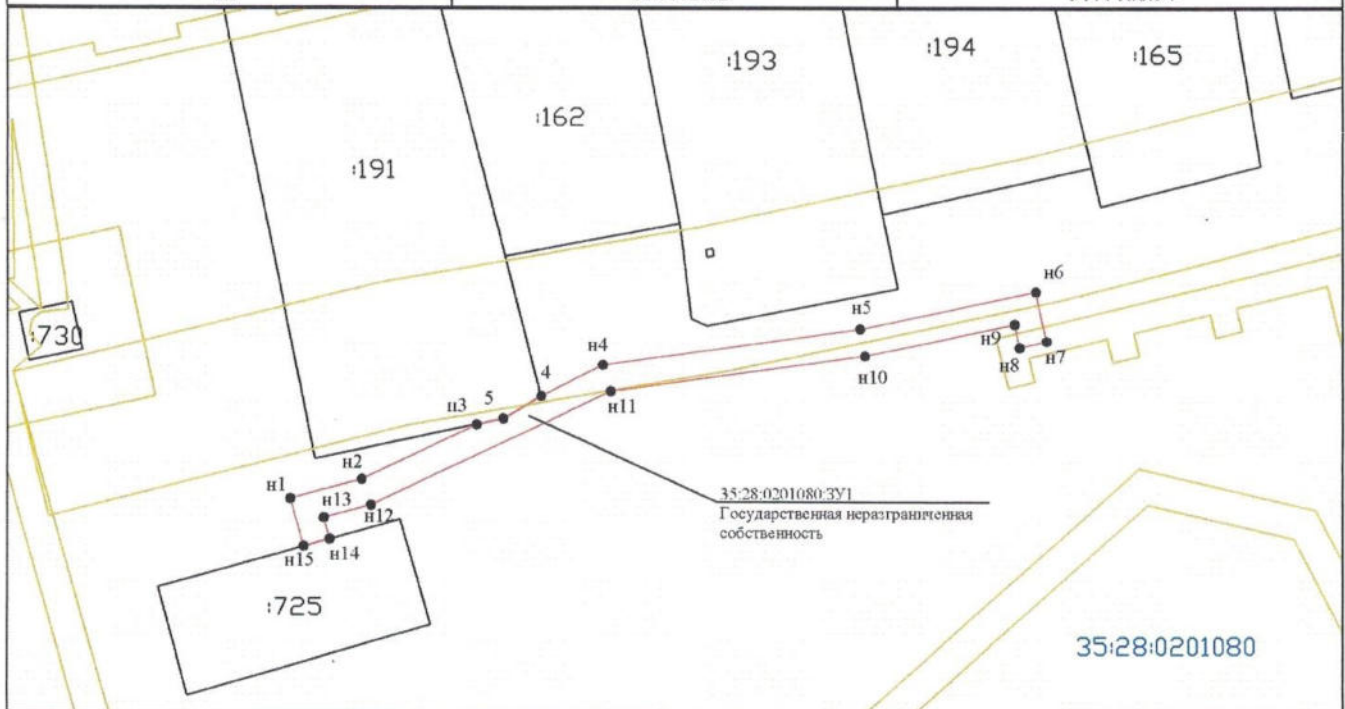


- Условные обозначения:
- вновь образованная часть границы, сведения о которой достаточны для определения ее местоположения
 - существующая часть границы, имеющиеся в ЕГРН сведения о которой достаточны для определения ее местоположения
 - граница зоны с особыми условиями использования территории
 - характерная точка границы, сведения о которой позволяют однозначно определить ее положение на местности
 - обозначение характерной точки границы, сведения о которой позволяют однозначно определить ее положение на местности
 - обозначение образуемого земельного участка
 - кадастровый номер земельного участка в соответствующем кадастровом квартале
- 35:28:0102018:390
:713
- Масштаб 1:2000
- Система координат: МСК-35 3 зона

Цел
ьекта: «Г
ий мун
30, ул.
номе
Ро
г

Схема границ земель или части земельного участка на кадастровом плане территории для размещения объекта: "Участок газораспределительной сети Вологодская область, Грязовецкий муниципальный район, сельское поселение Комьянское, деревня Хорошево, ул. Центральная, дом 13а, до границы земельного участка с кадастровым номером 35:28:0201080:725, код стройки 19\14-003705"

Условный номер земельного участка 35:28:0201080:3У1		
Площадь земельного участка 478 кв.м.		
Обозначение характерных точек границ	Координаты, м	
	X	Y
n1	331112.62	3177186.94
n2	331115.46	3177197.40
n3	331123.41	3177214.28
5	331124.22	3177218.12
4	331127.59	3177223.69
n4	331132.16	3177232.80
n5	331137.51	3177270.61
n6	331142.99	3177296.35
n7	331135.74	3177297.89
n8	331134.83	3177294.00
n9	331138.25	3177293.27
n10	331133.56	3177271.31
n11	331128.28	3177233.96
n12	331111.69	3177198.79
n13	331109.82	3177191.88
n14	331106.71	3177192.75
n15	331105.63	3177188.90
n1	331112.62	3177186.94

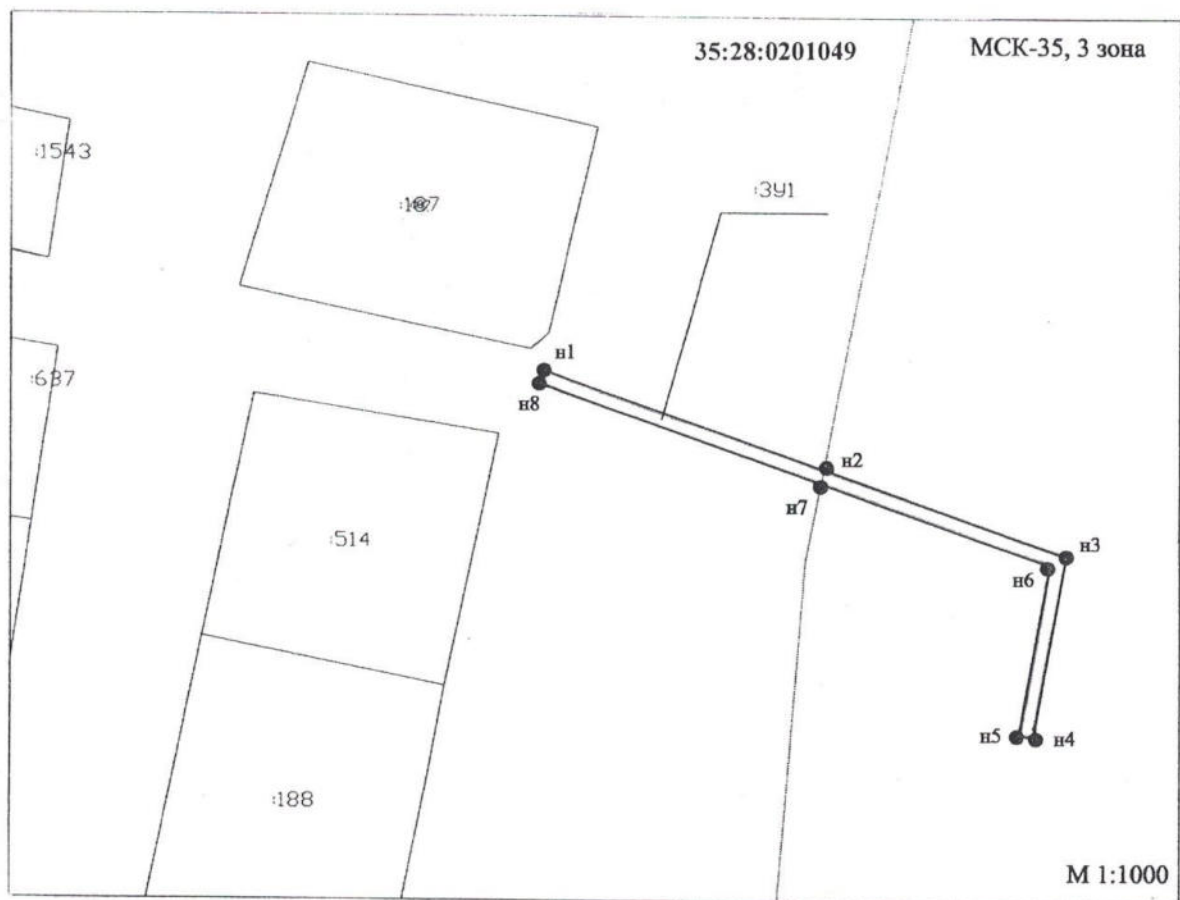


- Условные обозначения: Масштаб 1:1000 Система координат: МСК-35 3 зона
- - вновь образованная часть границы, сведения о которой достаточны для определения ее местоположения
 - - существующая часть границы, имеющиеся в ЕГРН сведения о которой достаточны для определения ее местоположения
 - - граница ОКС — - граница кадастрового квартала
 - - граница зоны с особыми условиями использования территории
 - - характерная точка границы, сведения о которой позволяют однозначно определить ее положение на местности
 - n1,5 - обозначение характерной точки границы, сведения о которой позволяют однозначно определить ее положение на местности
 - 35:28:0201080:3У1 - обозначение образуемого земельного участка
 - :725 - кадастровый номер земельного участка в соответствующем кадастровом квартале
 - 35:28:0201080 - номер кадастрового квартала

Приложение к распоряжению начальника
управления по имущественным и земельным
отношениям Грязовецкого муниципального
района Вологодской области
от 29.10.2019 № 999-р

**Схема расположения предполагаемых к использованию земель
на кадастровом плане территории**

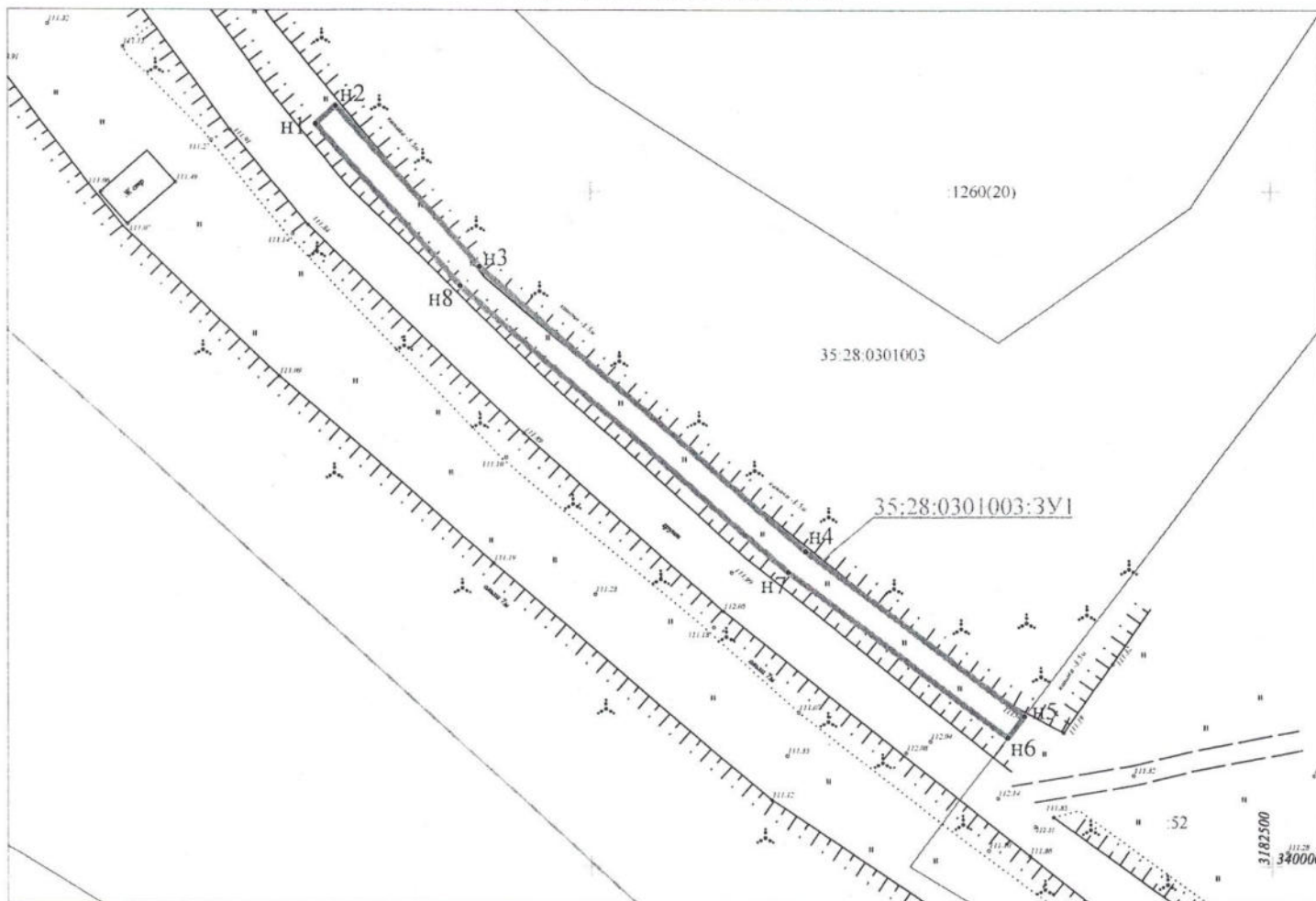
Условный номер земельного участка : 35:28:0201049:3У1		
Площадь земельного участка 205 кв.м.		
Обозначение характерных точек границ	Координаты, м	
	X	Y
н1	324006,50	3173867,07
н2	323993,54	3173903,86
н3	323980,59	3173940,65
н4	323954,73	3173936,01
н5	323955,08	3173934,05
н6	323979,27	3173938,38
н7	323991,59	3173903,39
н8	324004,61	3173866,40
н1	324006,50	3173867,07



Условные обозначения:

испрашиваемый земельный участок

Схема границ предполагаемых к использованию земель или части земельного участка
на кадастровом плане территории



Условный номер земельного участка - 35:28:0301003:3У1


Площадь земельного участка 545 м. кв.

Масштаб 1:1000

Обозначение характерных точек границ участка	Координаты		Обозначение характерных точек границ участка	Координаты	
	Система координат МСК-35	X		у	Система координат МСК-35
n1	340110,10	3182359,59	n5	340022,24	3182463,53
n2	340112,75	3182362,59	n6	340019,06	3182461,10
n3	340088,82	3182383,64	n7	340043,44	3182428,88
n4	340046,53	3182431,41	n8	340085,99	3182380,81


Условные обозначения:

35:28:0301003:3У1 - обозначение образуемого земельного участка;

 - граница образуемого земельного участка;

35:28:0301003 - номер кадастрового квартала;

:52 - кадастровый номер земельного участка в границах кадастрового квартала, сведения о котором содержатся в ГКН;

 - граница земельного участка, сведения о котором содержатся в ГКН ;

n4 - обозначение новой характерной точки границы образуемого земельного участка.

Приложение к распоряжению начальника
Управления по имущественным и земельным
отношениям Грязовецкого муниципального
района Вологодской области
от 19.11.2019 № 1042-р

Схема расположения земельного участка
на кадастровом плане территории

Условный номер земельного участка: ЗУ1

Площадь земельного участка 106 кв. м.

Обозначение характерных точек границ	Координаты, м	
	X	Y
п1	326229.17	3159576.23
п2	326195.44	3159611.09
п3	326172.81	3159630.21
п4	326142.94	3159613.8
п5	326142.45	3159614.68
п6	326172.93	3159631.42
п7	326196.13	3159611.82
п8	326229.89	3159576.93



Приложение к распоряжению начальника
Управления по имущественным и земельным
отношениям Грязовецкого муниципального
района Вологодской области
от 18.11.2019 № 1067-р

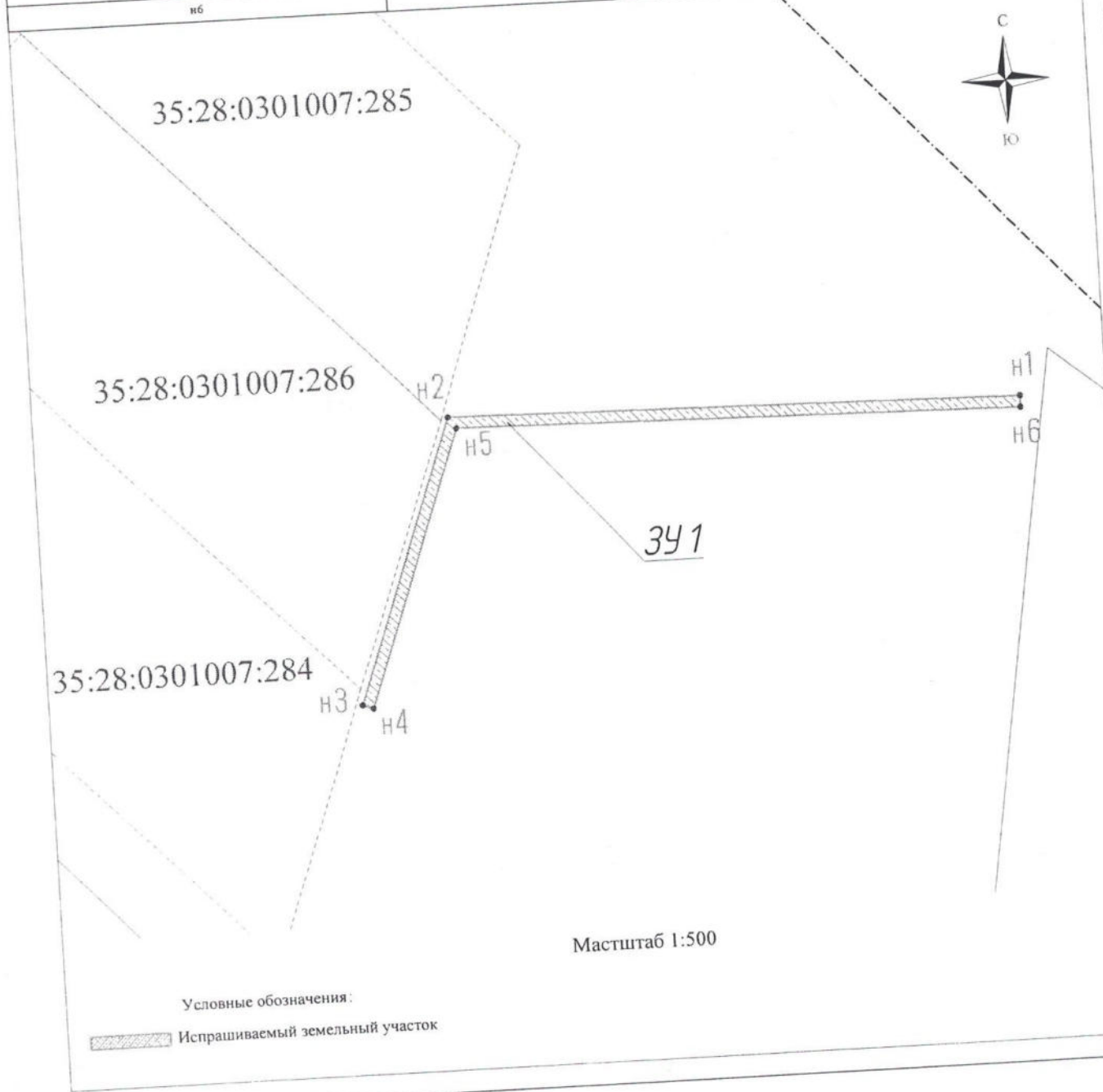
Схема расположения земельного участка на кадастровом плане территории

Условный номер земельного участка: ЗУ1

Площадь земельного участка 80 кв. м.

Координаты, м

Обозначение характерных точек границ	Координаты, м	
	X	Y
н1	339328.94	3185186.54
н2	339329.79	3185136.19
н3	339304.72	3185127.21
н4	339304.38	3185128.15
н5	339328.78	3185136.89
н6	339327.94	3185186.53



Условные обозначения:
Испрашиваемый земельный участок

Схема расположения земельного участка
на кадастровом плане территории

Условный номер земельного участка: ЗУ1

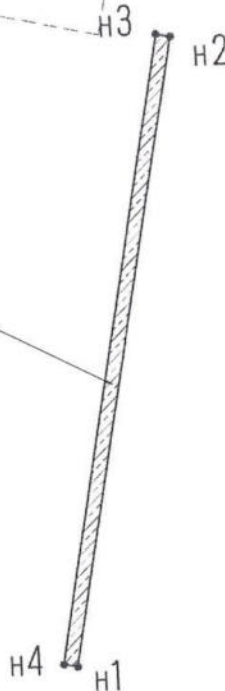
Площадь земельного участка 45 кв. м.

Обозначение характерных точек грани	Координаты, м	
	X	Y
н1	324241.5	3174373.24
н2	324285.69	3174381.76
н3	324285.87	3174380.78
н4	324241.69	3174372.26

35:28:0201049:1586



ЗУ1




35:28:0201049:723

35:28:0201049:820

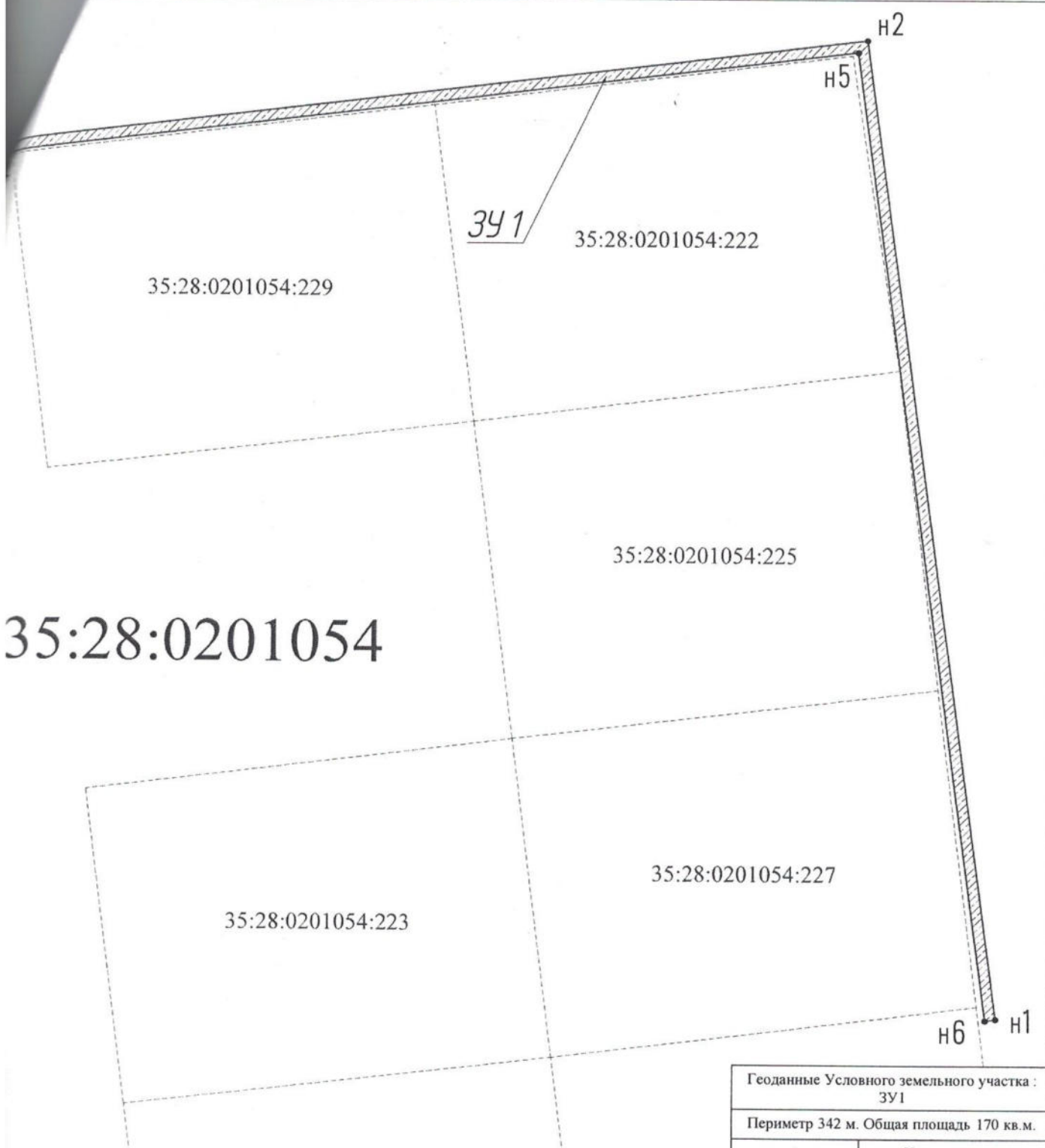
Масштаб 1:500

Условные обозначения:

 Испрашиваемый земельный участок

расположения земельного участка
 образуемого к использованию на кадастровом
 плане территории

Приложение
 к распоряжению начальника Управления
 по имущественным и земельным
 отношениям Грязовецкого
 муниципального района Вологодской
 области от 18.11.2019 № 1069-р



Муниципальный район, деревня Намешнин.

Масштаб 1:500	
Специальные обозначения:	35:28:0201054:230
Граница образуемого участка	
0201054 номер кадастрового квартала	
Граница существующих участков	
Доступ (проходы, проезды)	

35:2

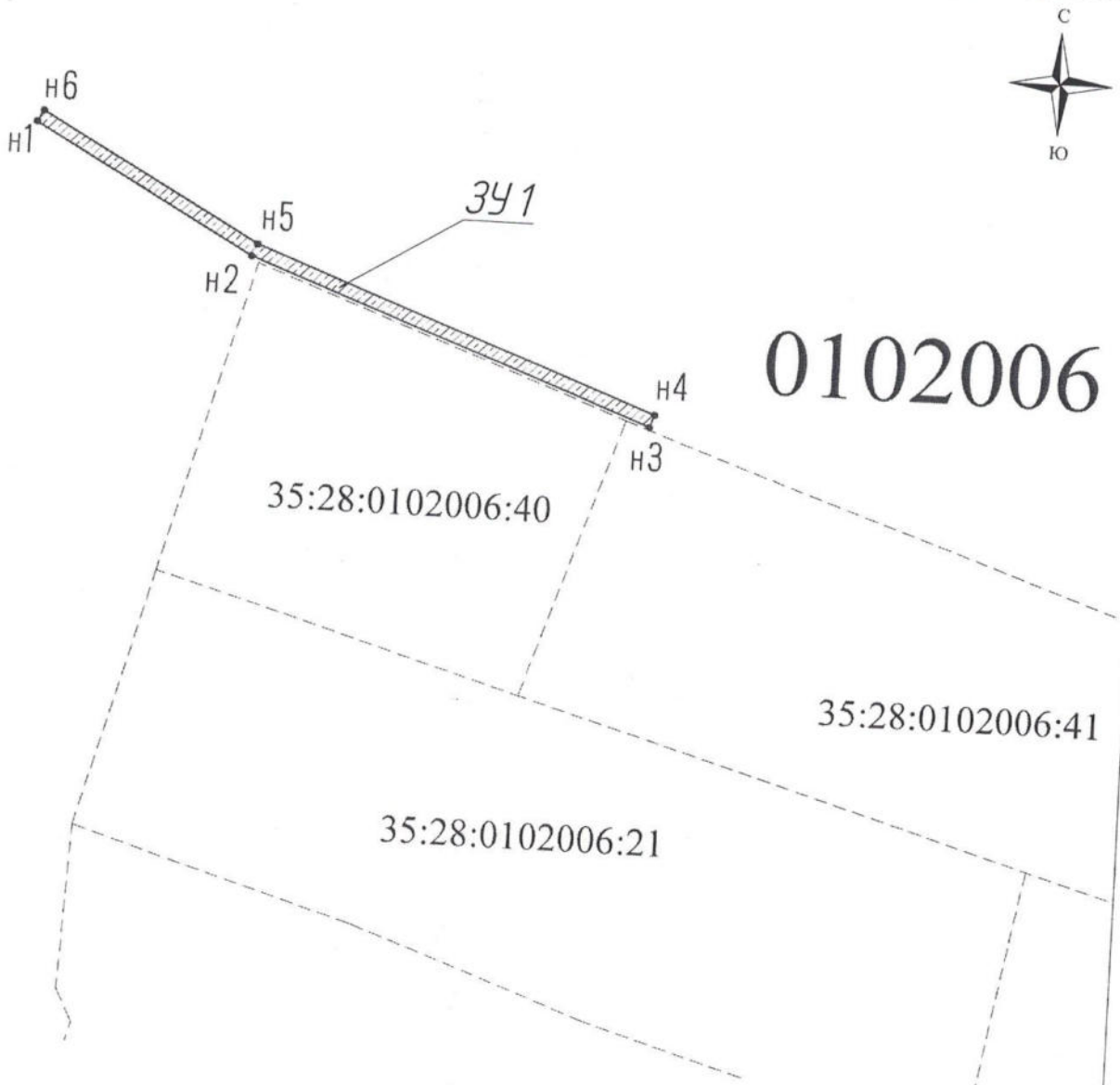
Геоданные Условного земельного участка : ЗУ1		
Периметр 342 м. Общая площадь 170 кв.м.		
№	Координаты, м	
	Х	У
н1	320603.28	3174756.93
н2	320695.14	3174744.55
н3	320685.09	3174663.17
н4	320684.1	3174663.29
н5	320694.02	3174743.69
н6	320603.15	3174755.94

Приложение к распоряжению начальника
Управления по имущественным и земельным
отношениям Грязовецкого муниципального
района Вологодской области
от 18.11.2019 № 1070-р

Схема расположения земельного участка
на кадастровом плане территории

Условный номер земельного участка: ЗУ1
Площадь земельного участка 52 кв. м.

Обозначение характерных точек границ	Координаты, м	
	X	Y
н1	333364.07	3171987.63
н2	333354.8	3172004.26
н3	333343.4	3172034.94
н4	333344.34	3172035.29
н5	333355.71	3172004.68
н6	333364.94	3171988.12



Условные обозначения:
 Испрашиваемый земельный участок

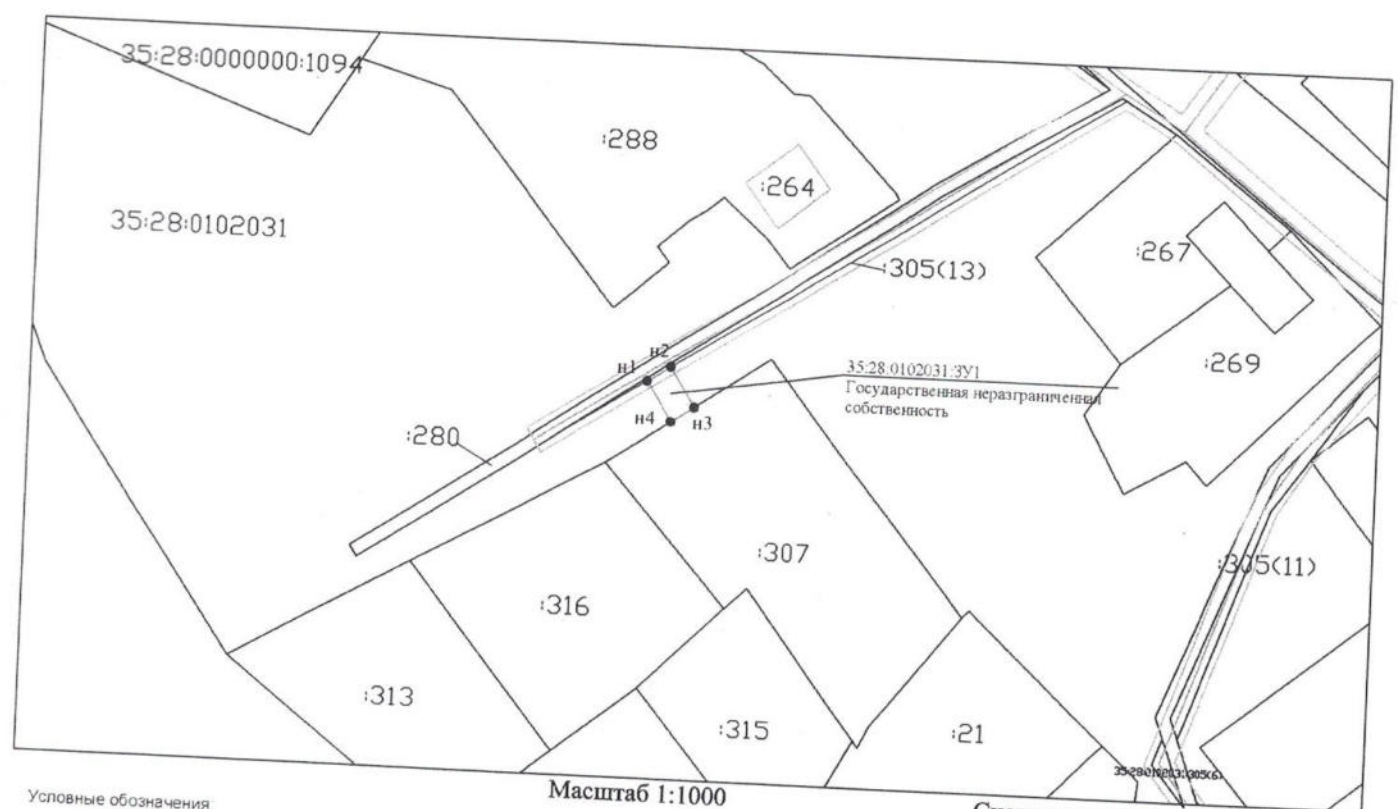
Масштаб 1:500

за
185,
№
:веро-
15.

Приложение 1
 к распоряжению начальника
 Управления по имущественным и земельным
 отношениям Грязовецкого муниципального
 района Вологодской области
 от 20.11.2019 № 1082-7

Схема границ земель или части земельного участка на кадастровом плане территории для размещения объекта: "Участок газораспределительной сети Вологодская область, Грязовецкий район, с/а Перцевская, д.Палкино, ул.Цветочная, д.4, до границы земельного участка с кадастровым номером 35:28:0102031:307, код стройки 19\14л-003941"

Условный номер земельного участка 35:28:0102031:3У1		
Площадь земельного участка 27 кв.м.		
Обозначение характерных точек границ	Координаты, м	
	X	Y
n1	329733.34	3168984.83
n2	329735.51	3168988.19
n3	329729.87	3168991.77
n4	329727.62	3168988.46
n1	329733.34	3168984.83

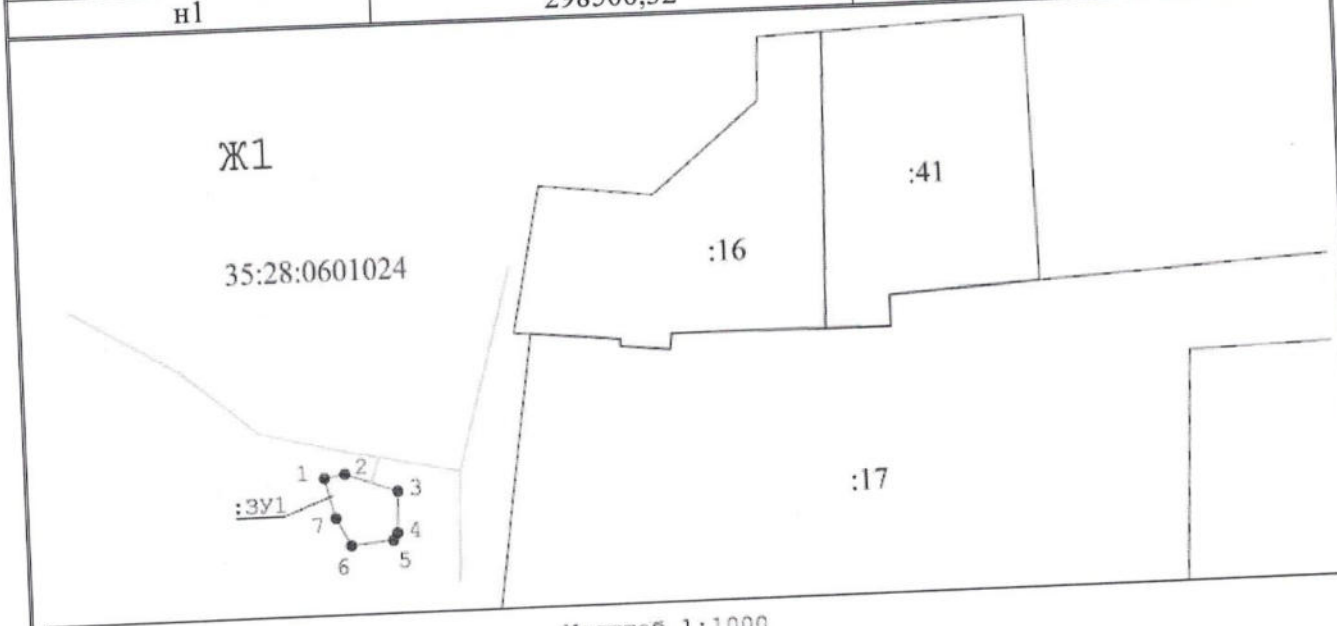


- Условные обозначения
- вновь образованная часть границы. сведения о которой достаточны для определения ее местоположения
 - существующая часть границы, имеющиеся в ЕГРН сведения о которой достаточны для определения ее местоположения
 - граница кадастрового квартала
 - граница ОКС
 - граница зоны с особыми условиями использования территории
 - - характерная точка границы. сведения о которой позволяют однозначно определить ее положение на местности
 - n1 - обозначение вновь образованной характерной точки границы. сведения о которой позволяют однозначно определить ее положение на местности
 - 35:28:0102031:3У1 - обозначение образуемого земельного участка
 - :307 - кадастровый номер земельного участка в соответствующем кадастровом квартале
 - 35:28:0102031 - номер кадастрового квартала

Приложение к распоряжению начальника
управления по имущественным и земельным
отношениям Грязовецкого муниципального
района Вологодской области
от 14.11.2019 №1054-р

**Схема расположения земель с координатами
характерных точек границ
на кадастровом плане территории**

Условный номер земельного участка :ЗУ1		
Площадь земельного участка 80 м ²		
Обозначение характерных точек границ	Координаты, м	
	X	Y
1	2	3
н1	298500,32	3185554,31
н2	298500,81	3185557,28
н3	294498,12	3185564,96
н4	298492,17	3185564,68
н5	298491,14	3185564,02
н6	298490,58	3185557,86
н7	298494,60	3185555,77
н1	298500,32	3185554,31



Масштаб 1:1000

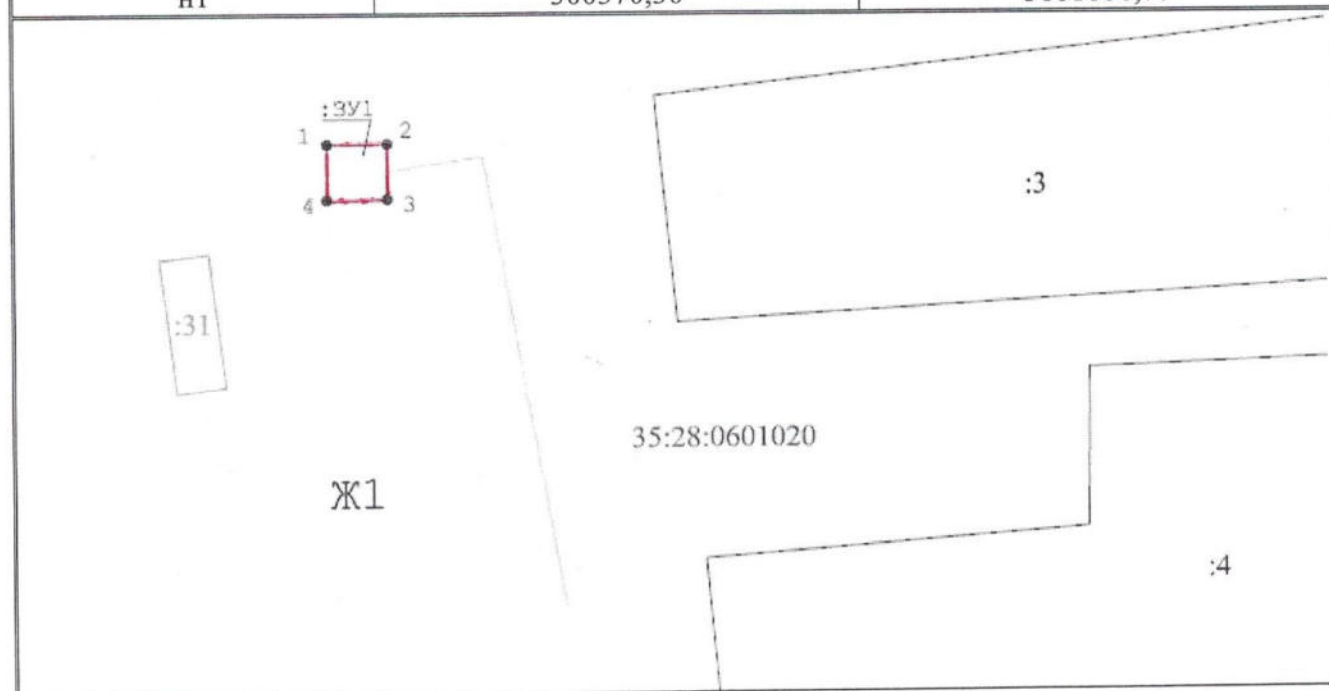
Условные обозначения:

- граница образуемого земельного участка
- :ЗУ1 - обозначение образуемого земельного участка
- 1 - обозначение характерной точки образуемого земельного участка
- граница кадастрового квартала
- :3071 - объект капитального строительства, сведения о котором содержатся в ЕГРН
- доступ к образуемому земельному участку
- Ж1 - обозначение территориальной зоны жилой усадебной застройки

Приложение к распоряжению начальника управления по имущественным и земельным отношениям Грязовецкого муниципального района Вологодской области от 14.11.2019 № 1056-р

**Схема расположения земель с координатами
характерных точек границ
на кадастровом плане территории**

Условный номер земельного участка :ЗУ1		
Площадь земельного участка <u>70 м²</u>		
Обозначение характерных точек границ	Координаты, м	
	X	Y
1	2	3
н1	300370,30	3181688,77
н2	300370,37	3181697,54
н3	300362,41	3181697,50
н4	300362,29	3181688,67
н1	300370,30	3181688,77



Масштаб 1:1000

Условные обозначения:

- - граница образуемого земельного участка
- :ЗУ1 - обозначение образуемого земельного участка
- 1 - обозначение характерной точки образуемого земельного участка
- - - граница кадастрового квартала
- :3071 - объект капитального строительства, сведения о котором содержатся в ЕПРН
- - - доступ к образуемому земельному участку
- Ж1 - обозначение территориальной зоны жилой усадебной застройки

Приложение к распоряжению начальника
управления по имущественным и земельным
отношениям Грязовецкого муниципального
района Вологодской области
от 14.11.2019 № 1055-р

**,Схема расположения земель с координатами
характерных точек границ
на кадастровом плане территории**

Условный номер земельного участка :ЗУ1		
Площадь земельного участка 70 м ²		
Обозначение характерных точек границ	Координаты, м	
	X	Y
1	2	3
н1	308834,20	3201297,35
н2	308832,04	3201305,65
н3	308824,10	3201303,61
н4	308826,32	3201295,33
н1	308834,20	3201297,35



Масштаб 1:1000

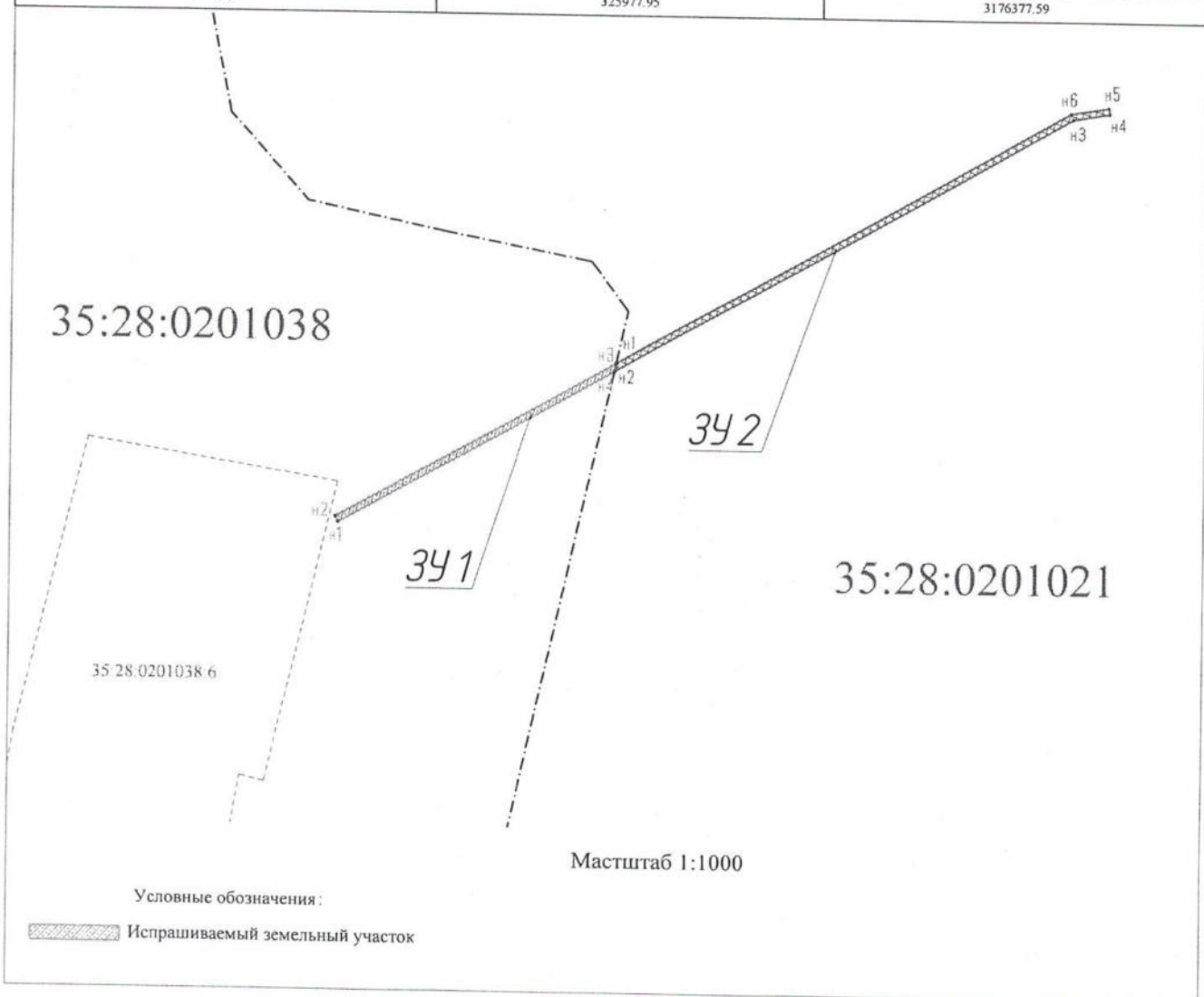
Условные обозначения:

- граница образуемого земельного участка
- :ЗУ1** - обозначение образуемого земельного участка
- 1** - обозначение характерной точки образуемого земельного участка
- граница кадастрового квартала
- :3071** - объект капитального строительства, сведения о котором содержатся в ЕГРН
- доступ к образуемому земельному участку
- Ж1** - обозначение территориальной зоны жилой усадебной застройки

Приложение к распоряжению начальника
Управления по имущественным и земельным
отношениям Грязовецкого муниципальног
района Вологодской област
от 16.12.2019 № 1194/

**Схема расположения земельного участка
на кадастровом плане территории**

Условный номер земельного участка: 3У1		
Площадь земельного участка 50 кв. м.		
Обозначение характерных точек границ	Координаты, м	
	X	Y
н1	325911.49	3176262.28
н2	325912.36	3176261.79
н3	325937.34	3176305.9
н4	325936.02	3176305.61
Условный номер земельного участка: 3У2		
Площадь земельного участка 83 кв. м.		
Обозначение характерных точек границ	Координаты, м	
	X	Y
н1	325937.41	3176306.03
н2	325936.1	3176305.74
н3	325976.99	3176377.93
н4	325977.98	3176383.74
н5	325978.97	3176383.58
н6	325977.95	3176377.59



Приложение 1 к распоряжению начальника
Управления по имущественным и земельным
отношениям Грязовецкого муниципального
района Вологодской области
от 16.12.2019 № 1193-р

Схема расположения земельного участка
на кадастровом плане территории

Условный номер земельного участка: ЗУ1
Площадь земельного участка: 98 кв. м.

Обозначение характерных точек границ	Координаты, м	
	X	Y
н1	325749.22	3148087.77
н2	325749.71	3148088.64
н3	325664.89	3148137.05
н4	325664.21	3148136.29



35:28:0101030

Масштаб 1:1000


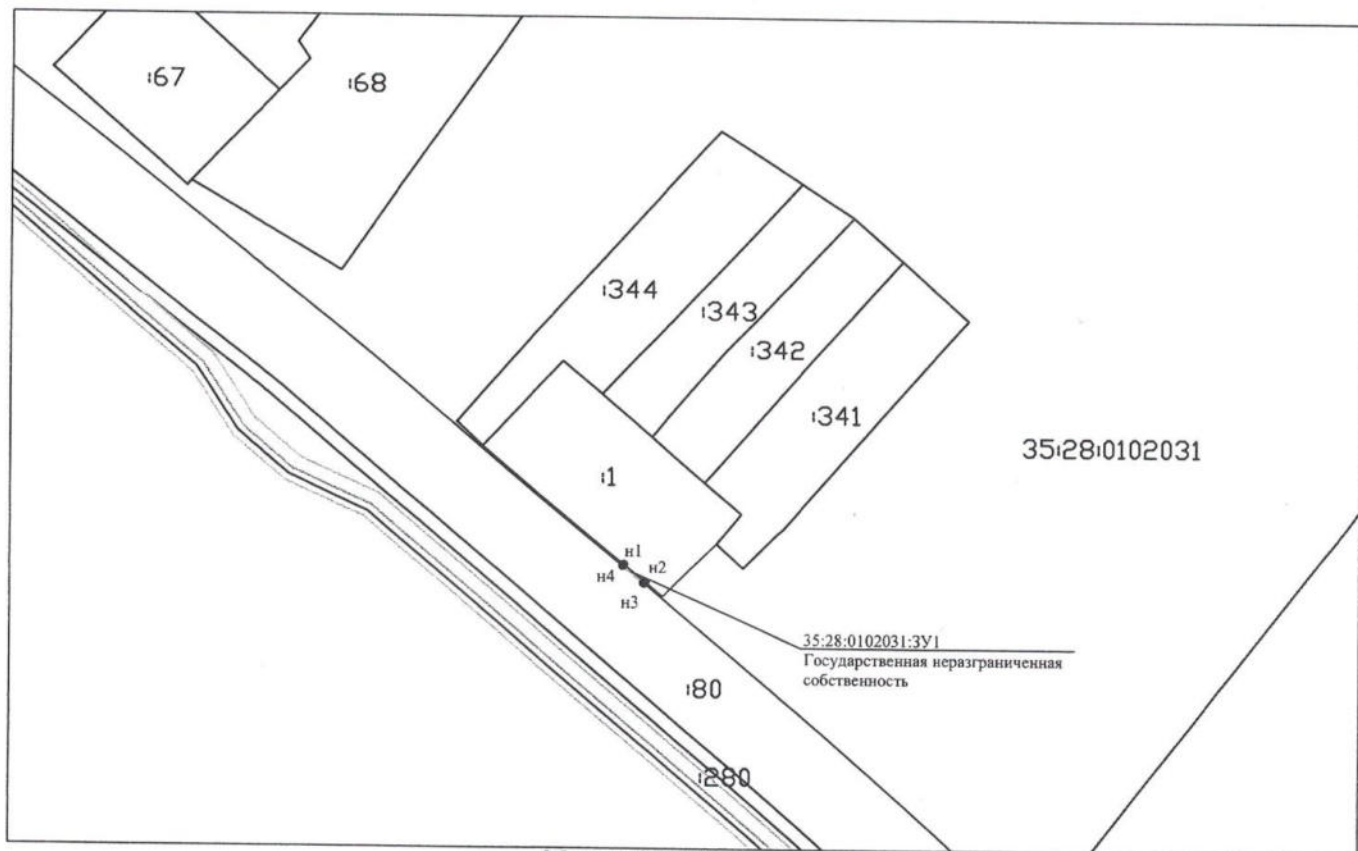
Условные обозначения:
 Испрашиваемый земельный участок

Схема границ земель или части земельного участка на кадастровом плане территории для размещения объекта: "Участок газораспределительной сети Вологодская область, Грязовецкий рн, деревня Палкино, Перцевской сельской администрации, улица Центральная, дом 6, кв. 3, до границы земельного участка с кадастровым номером 35:28:0102031:1, код стройки 19\14с-003919"

Условный номер земельного участка 35:28:0102031:3У1		
Площадь земельного участка 1 кв.м.		
Обозначение характерных точек границ	Координаты, м	
	X	Y
n1	329643.09	3169244.57
n2	329640.49	3169247.61
n3	329640.28	3169247.43
n4	329642.84	3169244.36
n1	329643.09	3169244.57



Масштаб 1:1000

Система координат: МСК-35 3 зона

Условные обозначения:

- (dashed) - вновь образованная часть границы, сведения о которой достаточны для определения ее местоположения
- (solid) - существующая часть границы, имеющиеся в ЕГРН сведения о которой достаточны для определения ее местоположения
- (dotted) - граница ОКС — (dash-dot) - граница кадастрового квартала
- (long-dash) - граница зоны с особыми условиями использования территории
- - характерная точка границы, сведения о которой позволяют однозначно определить ее положение на местности
- n1 - обозначение характерной точки границы, сведения о которой позволяют однозначно определить ее положение на местности
- 35:28:0102031:3У1 - обозначение образуемого земельного участка
- 1 - кадастровый номер земельного участка в соответствующем кадастровом квартале
- 35:28:0102031 - номер кадастрового квартала

Схема расположения земельного участка
на кадастровом плане территории

Условный номер земельного участка: ЗУ1

Площадь земельного участка 63 кв. м.

Обозначение характерных точек границ	Координаты, м	
	X	Y
н1	328841.77	3155472.93
н2	328801.44	3155515.32
н3	328802.17	3155516
н4	328842.5	3155473.61

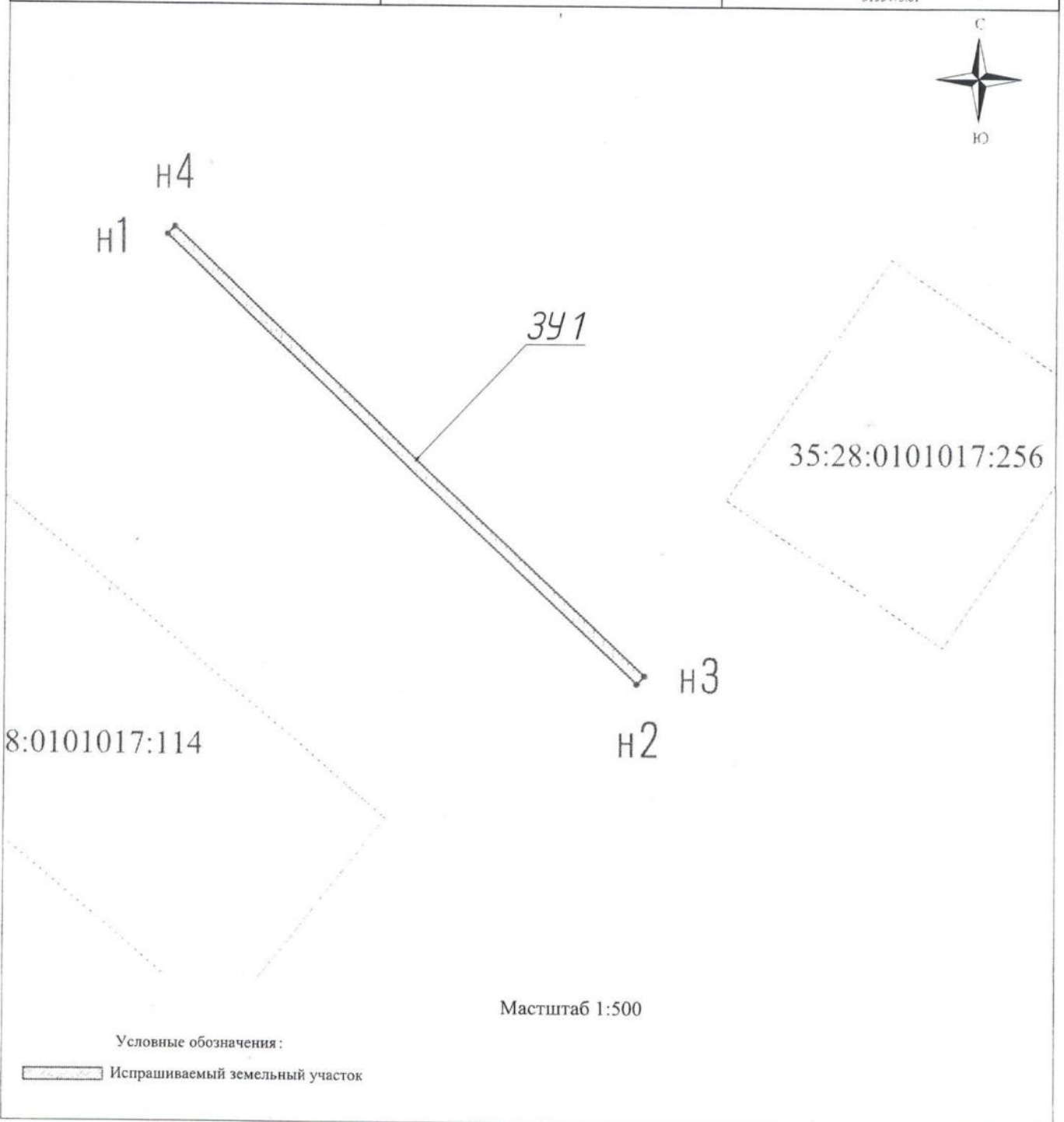
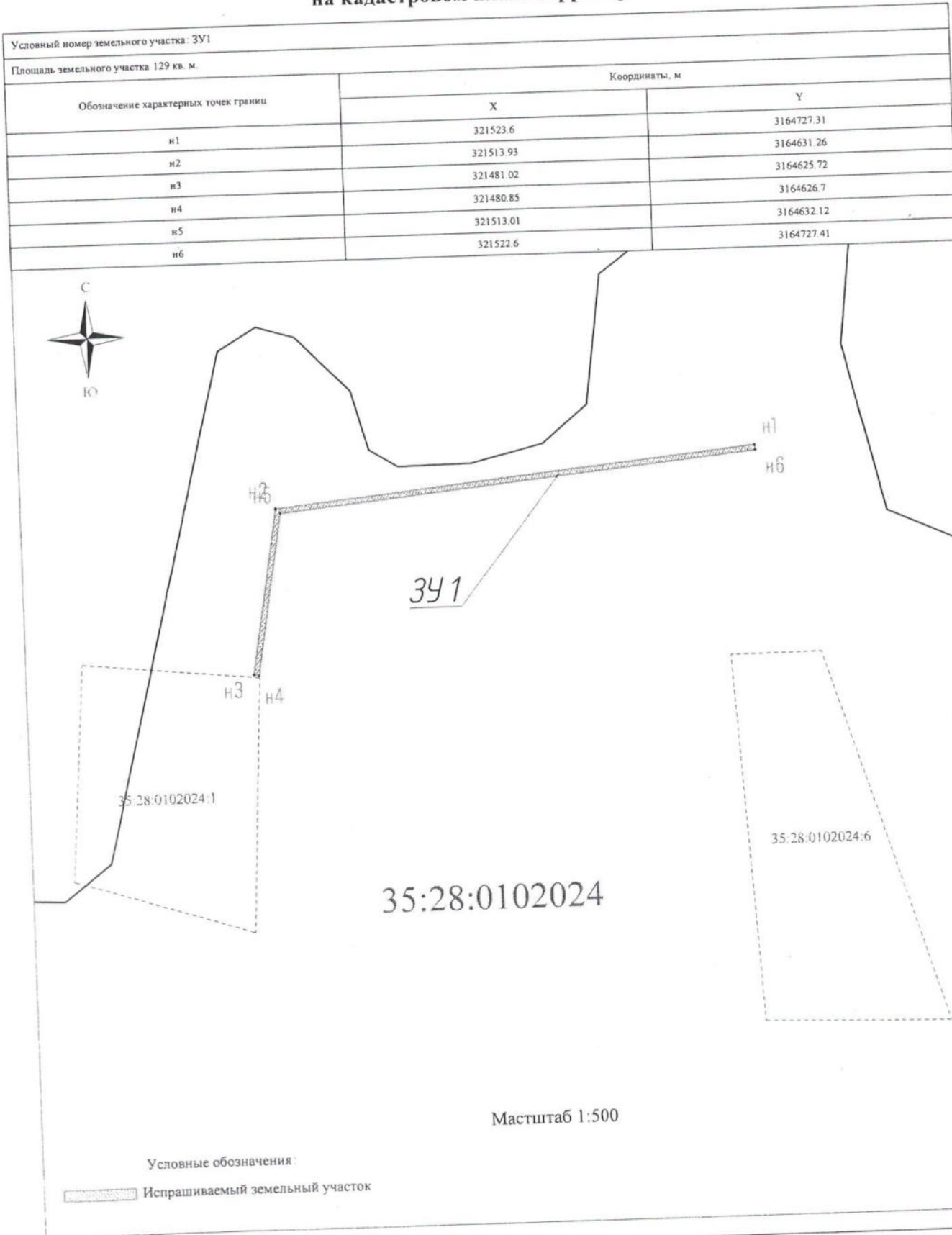


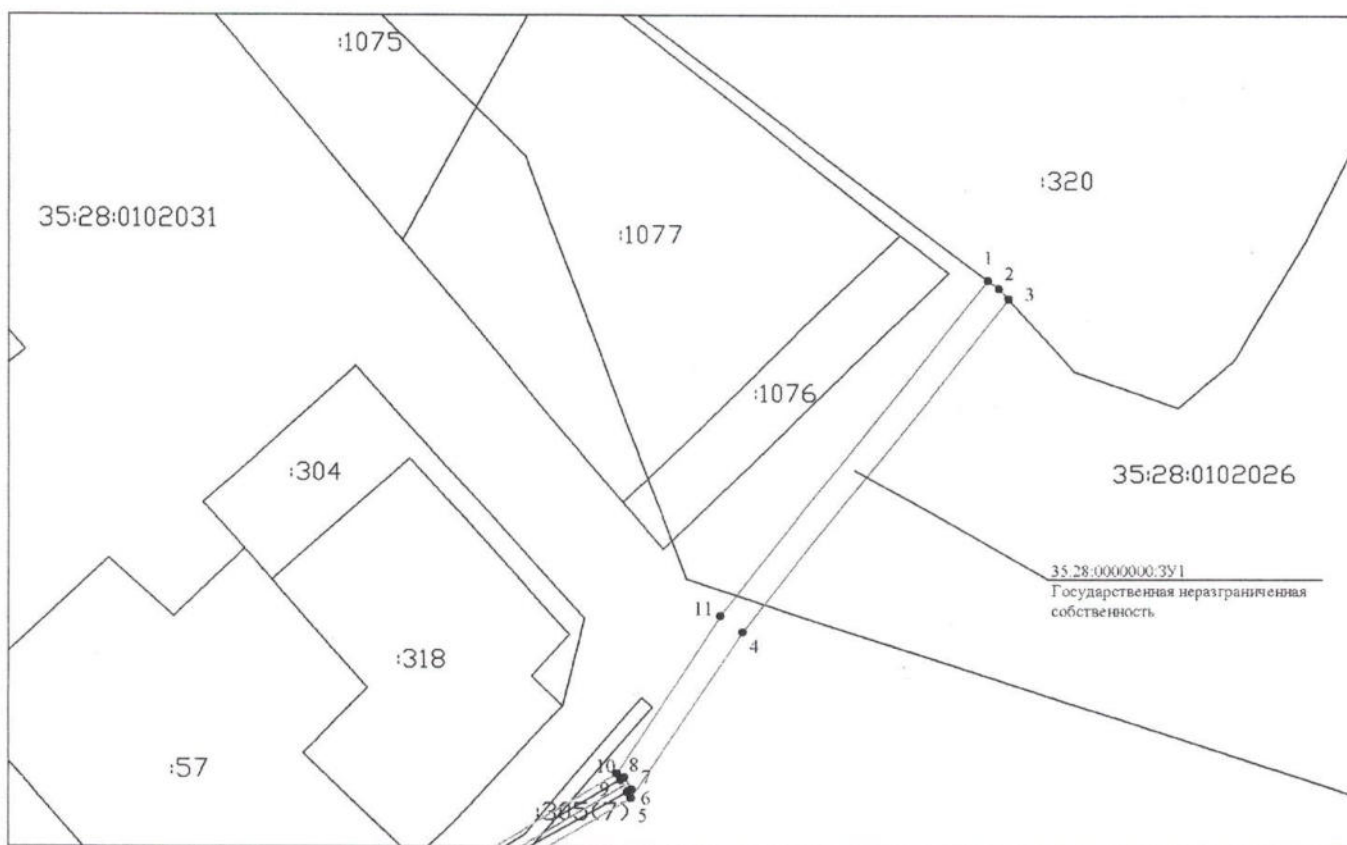
Схема расположения земельного участка
на кадастровом плане территории



Масштаб 1:500

Схема границ земель или части земельного участка на кадастровом плане территории для размещения
объекта: "Участок газораспределительной сети Вологодская область, Грязовецкий муниципальный район,
сельское поселение Перцевское, д.Палкино, ул.Цветочная, д.23, до границы земельного участка с
кадастровым номером 35:28:0000000:1075, код стройки 19\14.л-003825"

Условный номер земельного участка 35:28:0000000:3У1		
Площадь земельного участка 358 кв.м.		
Обозначение характерных точек границ	Координаты, м	
	X	Y
1	329975.02	3169324.78
2	329973.82	3169326.36
3	329972.27	3169327.78
4	329923.73	3169288.93
5	329899.50	3169272.68
6	329900.35	3169272.18
7	329900.68	3169272.76
8	329902.42	3169271.73
9	329902.08	3169271.15
10	329902.94	3169270.64
11	329926.09	3169285.70
1	329975.02	3169324.78



Условные обозначения:

Масштаб 1:1000

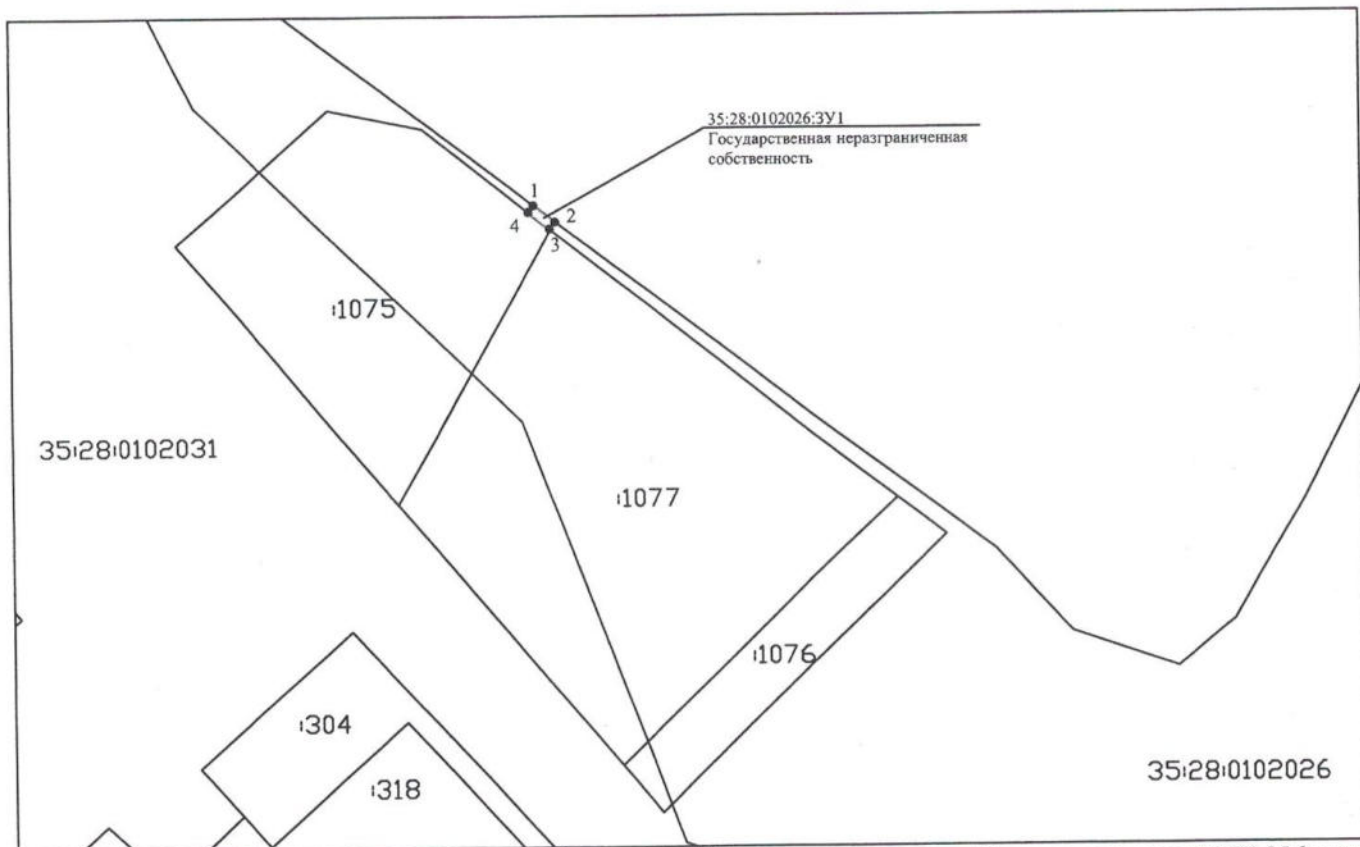
Система координат: МСК-35 3 зона

- - вновь образованная часть границы, сведения о которой достаточны для определения ее местоположения
- - существующая часть границы, имеющиеся в ЕГРН сведения о которой достаточны для определения ее местоположения
- - граница ОКС
- - граница кадастрового квартала
- - граница зоны с особыми условиями использования территории
- - характерная точка границы, сведения о которой позволяют однозначно определить ее положение на местности
- 1 - обозначение характерной точки границы, сведения о которой позволяют однозначно определить ее положение на местности

35:28:0000000:3У1 - обозначение образуемого земельного участка 35:28:0102026 - номер кадастрового квартала
:1075 - кадастровый номер земельного участка в соответствующем кадастровом квартале

Схема границ земель или части земельного участка на кадастровом плане территории для размещения
объекта: "Участок газораспределительной сети Вологодская область, Грязовецкий муниципальный район,
сельское поселение Перцевское, д.Палкино, ул.Цветочная, д.23, до границы земельного участка с
кадастровым номером 35:28:0000000:1075, код стройки 19\14л-003825"

Условный номер земельного участка 35:28:0102026:3У1		
Площадь земельного участка 5 кв.м.		
Обозначение характерных точек границ	Координаты, м	
	X	Y
1	330024.57	3169259.49
2	330022.17	3169262.65
3	330021.15	3169261.84
4	330023.59	3169258.74
1	330024.57	3169259.49



- Условные обозначения: Масштаб 1:1000 Система координат: МСК-35 3 зона
- - вновь образованная часть границы, сведения о которой достаточны для определения ее местоположения
 - - существующая часть границы, имеющиеся в ЕГРН сведения о которой достаточны для определения ее местоположения
 - - граница ОКС ————— - граница кадастрового квартала
 - - граница зоны с особыми условиями использования территории
 - - характерная точка границы, сведения о которой позволяют однозначно определить ее положение на местности
 - 1 - обозначение характерной точки границы, сведения о которой позволяют однозначно определить ее положение на местности
- 35:28:0102026:3У1 - обозначение образуемого земельного участка 35:28:0102026 - номер кадастрового квартала
1075 - кадастровый номер земельного участка в соответствующем кадастровом квартале