

Утверждена

(наименование документа об утверждении, включая

наименования органов государственной власти или

органов местного самоуправления, принявших

решение об утверждении схемы или подписавших  
соглашение о перераспределении земельных  
участков)

от \_\_\_\_\_ N \_\_\_\_\_

Схема расположения земельного участка  
на кадастровом плане территории

Условный номер земельного участка 35:28:0301037:ЗУ1

Площадь земельного участка 300 м<sup>2</sup>




Обозначение характерных точек границ	Координаты, м	
	X	Y
1	2	3
1	330981.47	3187551.48
2	330969.76	3187570.61
3	330958.68	3187563.39
4	330970.71	3187543.77



Масштаб 1:1000

Система координат МСК-35 3 зона

Условные обозначения:

- 35:28:0301037 - кадастровый номер кадастрового квартала
-  - граница населенного пункта
-  - граница образуемого земельного участка
-  - граница земельного участка
- Ж-1 - зона жилой усадебной застройки

- - обозначение поворотной точки образуемого земельного участка
- 1 - номер поворотной точки образуемого земельного участка
- :ЗУ1 - условный номер образуемого земельного участка
- :1 - кадастровый номер земельного участка